

ŽEMĖS SKLYPŲ (STANIŪNŲ G. 70A, STANIŪNŲ G. 70B, STANIŪNŲ G. 70C, STANIŪNŲ G. 70D, STANIŪNŲ G. 70F, PANEVĖŽYS) DETALUSIS PLANAS

64/55-0336

SKLYPŲ NR. 1, 2, 3, 4, 5 PAGRINDINĖ ŽEMĖS PASKIRTIS IR ŽEMĖS NAUDOJIMO BŪDAS - KITOS PASKIRTIES ŽEMĖ - GYVENAMOJI TERITORIJA "G" VIENBUČIŲ IR DVIBUČIŲ GYVENAMŲJŲ PASTATŲ STATYBOS "tp6, G1" (KODAS 950).

PLANO RENGIMO TIKSLAS: ŽEMĖS NAUDOJIMO BŪDO KEITIMAS (Į GYVENAMOSIOS TERITORIJOS, VIENBUČIŲ IR DVIBUČIŲ GYVENAMŲJŲ PASTATŲ STATYBOS (tp6, G1), PRIVALOMO TERITORIJOS TVARKYMO IR NAUDOJIMO REŽIMO NUSTATYMAS.

SKLYPO NUŽYMĖJIMAS, ATSTUMAI IR KOORDINATĖS DUOTOS METRAIS. KOORDINAČIŲ SISTEMA: LKS -94, VALSTYBINĖ.

SUTARTINIAI ŽYMĖJIMAI:

KONKRETUS TERITORIJOS NAUDOJIMO TIPAS - GYVENAMOJI TERITORIJA

1. ŽEMĖS SKLYPO (TERITORIJOS) NAUDOJIMO BŪDAS AR POBŪDIS

2. STATINIŲ AUKŠTIS

3. UŽSTATYMO TANKIS

4. UŽSTATYMO INTENSIVUMAS

SKLYPO NUMERIS (PAGAL EKSPLIKACIJĄ)

SKLYPO PLOTAS (M²)

PLANUOJAMOS TERITORIJOS RIBA

INŽINERINIŲ TINKLŲ KORIDORIŲ RIBOS

SERVITUTO RIBOS (ZONA)

GALIMA NAUJŲ ŽELDINIŲ SODINIMO VIETA

ESAMOS SKLYPŲ RIBOS SU KOORDINUOTAIS TAŠKAIS

STATYBOS RIBA

STATINIŲ ZONA

AUTOMOBILIŲ STOVĖJIMO VIETA

EISMO KRYPTIS

VŽF VALSTYBINĖS ŽEMĖS FONDAS

G1 GYVENAMOJI TERITORIJA, VIENBUČIŲ IR DVIBUČIŲ GYVENAMŲJŲ PASTATŲ STATYBOS

G2 GYVENAMOJI TERITORIJA

K1 KOMERCINĖ TERITORIJA



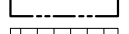
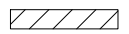
V3 VISUOMENINĖ TERITORIJA

X KERTAMI MEDŽIAI

Gyvenamoji teritorija

1	2
3	4

N
M



VŽF



G1

G2

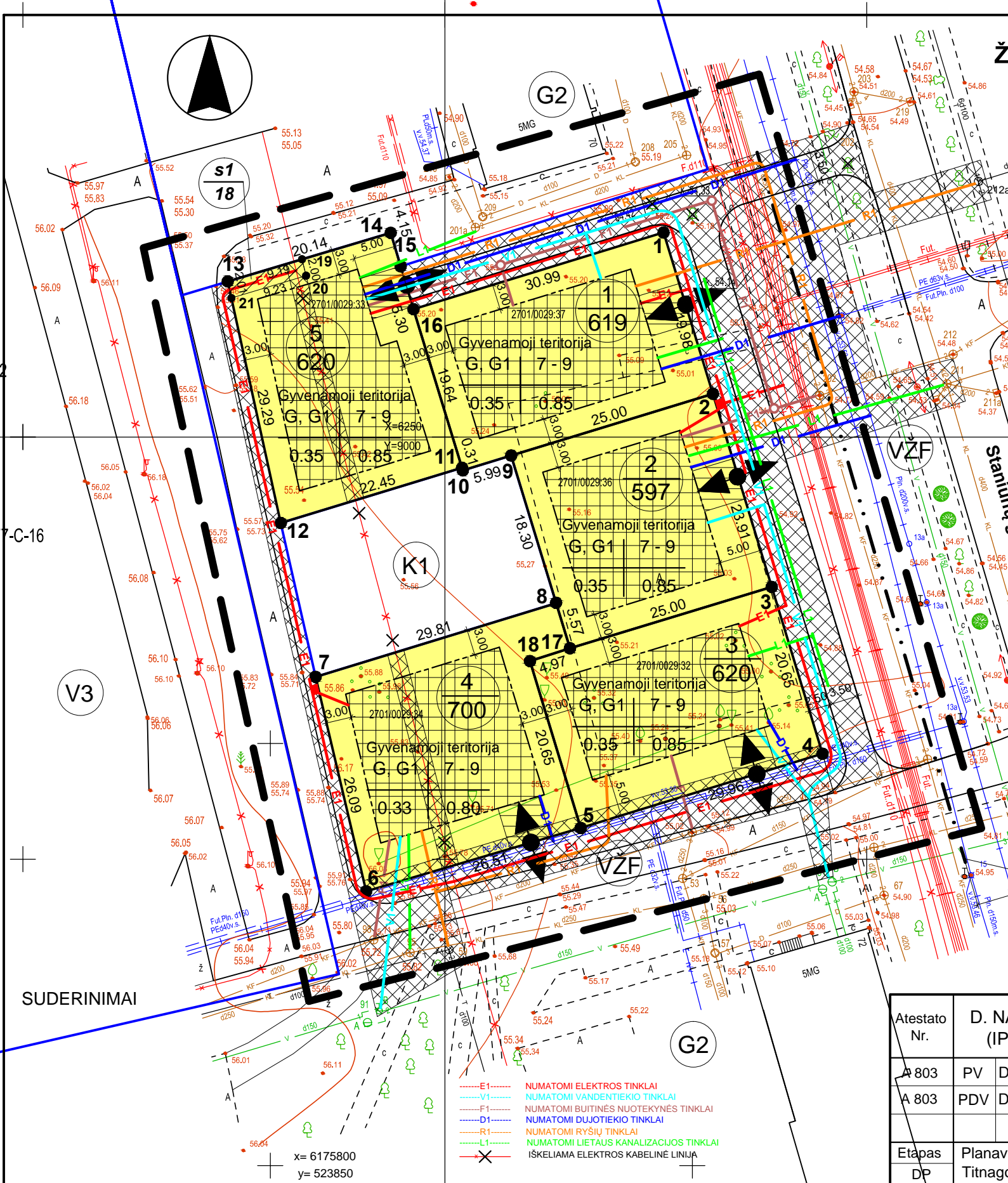
K1

V3



gatvės raudonoji linija

SPASTABA. PERSKAIČIUOTAS Į LKS-94 VALSTYBINĖ KOORDINAČIŲ SISTEMĄ PLANUOJAMŲ SKLYPŲ BENDRAS PLOTAS SUMAŽĖJO 4 M², SKLYPAI UŽIMS TAS PAČIAS, ŠIUO METU UŽIMAMOS TERITORIJOS RIBAS. SKLYPO STANIŪNŲ G. 70A PLOTAS SUMAŽĖJO 1 M², SKLYPO STANIŪNŲ G. 70B PLOTAS SUMAŽĖJO 3 M².



- E1--- NUMATOMI ELEKTROS TINKLAI
- V1--- NUMATOMI VANDENTIEKIO TINKLAI
- F1--- NUMATOMI BUITINĖS NUOTEKYNĖS TINKLAI
- D1--- NUMATOMI DUJOTIEKIO TINKLAI
- R1--- NUMATOMI RYŠIŲ TINKLAI
- L1--- NUMATOMI LIETAUS KANALIZACIJOS TINKLAI
- X--- IŠKELIAMA ELEKTROS KABELINĖ LINIJA

x= 6175800
y= 523850

Atestato Nr.	D. NARUŠEVIČIENĖS IND. ĮMONĖ (IP98 - 90; KODAS 148210949)			Žemės sklypų (Staniūnų g. 70A, Staniūnų g. 70B, Staniūnų g. 70C, Staniūnų g. 70D, Staniūnų g. 70F, Panevėžys) detalusis planas	
A 803	PV	D. Naruševičienė	2012 12	Pagrindinis brėžinys M 1:500	Laida
A 803	PDV	D. Naruševičienė	2012 12		0
Etapas DP	Planavimo organizatorius: UAB "Mechsta", Titnago g. 14, Vilnius			2012/ P/ 24 - DP	Lapas SP -3
					Lapų 1

DETALIOJO PLANO TERITORIJOS TVARKYMO REŽIMO PAGRINDINIŲ SPRENDINIŲ APRAŠOMOJI LENTELĖ

Sklypo (jo dalies) Nr.)	Sklypo (jo dalies) kampų žymėjimas plane	Sklypo (jo dalies) kampų koordinatės		Sklypo (jo dalies) plotas, m ²	Privalomieji reikalavimai										Kiti	
		X	Y		konkretus teritorijos naudojimo tipas	galimi žemės sklypo naudojimo būdai (pobūdžiai)	statinio aukštis			užstatymo tankumas, max	užstatymo intensyvumas, max	užstatymo tipas	servitutai	statinių aukštų skaičius (nuo - iki)	statinių paskirtys	papildomi reikalavimai
							nuo žemės paviršiaus, m	altitūde, m	iki karnizo, m							
1	1	6175910.52	523896.59	619	G, G1	7 - 9	62.20	4.50	0.35	0.85	pavienis užstatymas	-	1 - 3	gyvenamoji ir pagalbinio ūkio	-	
	2	6175891.42	523902.44				-	-								
	9	6175884.11	523878.54				64.20	7.50								
	10	6175882.35	523872.81				-	-								
	11	6175882.65	523872.72				-	-								
16	6175901.42	523866.97	-	-												
2	2	6175891.42	523902.44	597	G, G1	7 - 9	62.20	4.50	0.35	0.85	pavienis užstatymas	-	1 - 3	gyvenamoji ir pagalbinio ūkio	-	
	3	6175868.54	523909.41				-	-								
	8	6175866.60	523883.87				64.20	7.50								
	9	6175884.11	523878.54				-	-								
	17	6175861.27	523885.50				-	-								
3	3	6175868.54	523909.41	620	G, G1	7 - 9	62.30	4.50	0.35	0.85	pavienis užstatymas	-	1 - 3	gyvenamoji ir pagalbinio ūkio	.9 Dujotiekių apsaugos zona - 37 m ² 27 Saugotini želdiniai, augantys ne miško žemėje	
	4	6175848.78	523915.42				-	-								
	5	6175840.00	523886.78				64.30	7.50								
	17	6175861.27	523885.50				-	-								
	18	6175859.75	523880.77				-	-								
4	5	6175840.00	523886.78	700	G, G1	7 - 9	62.60	4.50	0.33	0.80	pavienis užstatymas	-	1 - 3	gyvenamoji ir pagalbinio ūkio	.6 Elektros linijų apsaugos zona - 52 m ² .9 Dujotiekių apsaugos zona - 36 m ² 27 Saugotini želdiniai, augantys ne miško žemėje	
	6	6175832.49	523861.35				-	-								
	7	6175857.88	523855.36				64.60	7.50								
	8	6175866.60	523883.87				-	-								
	17	6175861.27	523885.50				-	-								
18	6175859.75	523880.77	-	-												
5	11	6175882.65	523872.72	620	G, G1	7 - 9	62.40	4.50	0.35	0.85	pavienis užstatymas	206, 207, 208 Servitutai - teisė tiesti, aptarnauti ir naudoti požemines ir antžemines AB LESTO komunikacijas - s1 (tarnaujantis daiktas)	1 - 3	gyvenamoji ir pagalbinio ūkio	6 Elektros linijų apsaugos zona - 58 m ²	
	12	6175876.11	523851.24				-	-								
	13	6175904.72	523844.96				64.40	7.50								
	14	6175910.48	523864.26				-	-								
	15	6175906.50	523865.45				-	-								
16	6175901.42	523866.97	-	-												
s1	13	6175904.72	523844.96	18	-	-	-	-	-	-	206, 207, 208 Servitutai - teisė tiesti, aptarnauti ir naudoti požemines ir antžemines AB LESTO komunikacijas (tarnaujantis daiktas).	-	inžinerinių komunikacijų linijos	-		
	19	6175907.35	523853.76													
	20	6175905.40	523854.24													
	21	6175902.76	523845.39													

Atestato Nr.	D. NARUŠEVIČIENĖS IND. ĮMONĖ (IP98 - 90; KODAS 148210949)			Žemės sklypų (Staniūnų g. 70A, Staniūnų g. 70B, Staniūnų g. 70C, Staniūnų g. 70D, Staniūnų g. 70F, Panevėžys) detalusis planas		
A 803	PV	D. Naruševičienė	2012 12	Detaliojo plano teritorijos tvarkymo režimo pagrindinių sprendinių aprašomoji lentelė	Laida	
A 803	PDV	D. Naruševičienė	2012 12		0	
Etapas DP	Planavimo organizatorius: UAB "Mechsta", Titnago g. 14, Vilnius			2012/ P/ 24 - DP	Lapas SP -4	Lapų 1