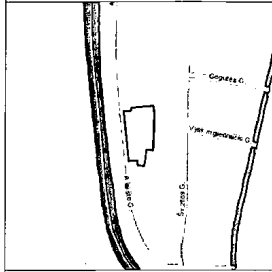
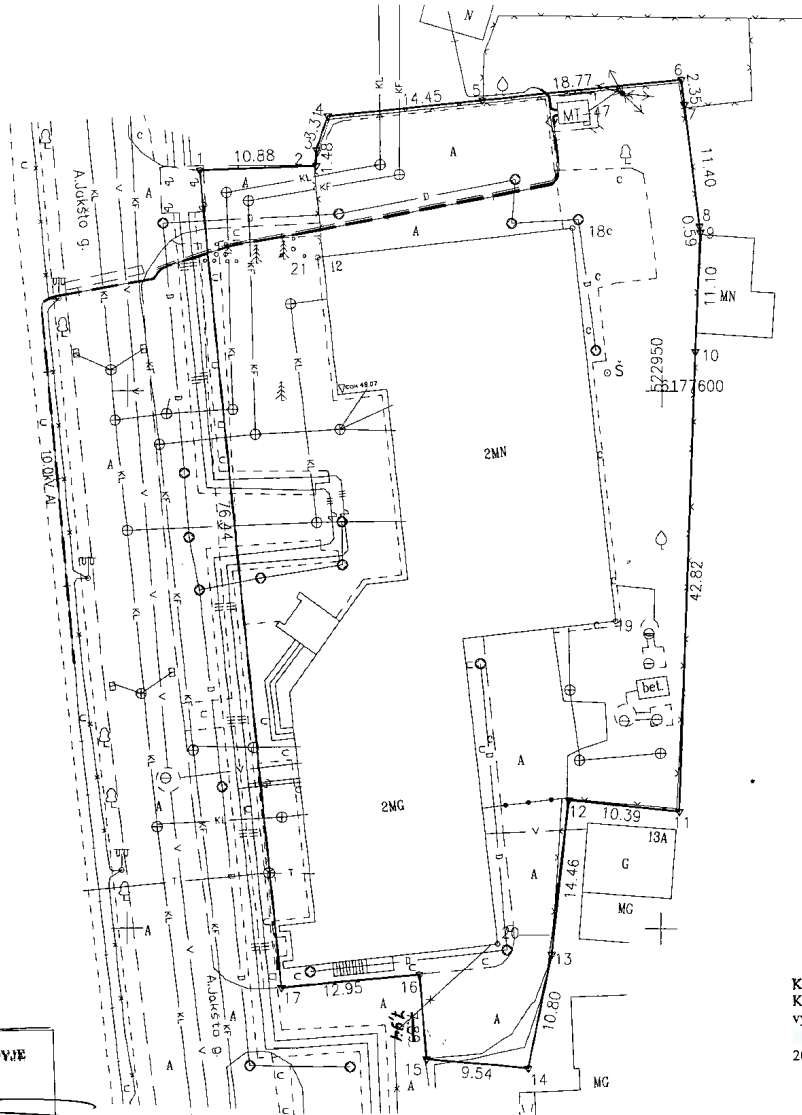


Zemės sklypo išdėstymo schema



ŽEMĖS SKLYPO PLANAS M 1:500


Sklypo plotas 3290 m²



**ŽEMĖS SKLYPO RIBOS
PAŽYMĖTOS KADASTRO ŽEMĖLAPYJE**
2017.07.19
VI Registrų centro Panevėžio filialas

Vyresnįjį kadastrinį specialistą (parašas) *[Signature]*

Pastaba: požeminės komunikacijos perkeltos nuo medžiagos gautos




Kadastras:	vielovė	Panevėžio m.	blokas	sklypas
Žemės sklypo kadastro Nr. 2 7 0 1 0 0 1 2 0 1 6 7				

Gatvė, namo Nr.	Jakšto g. 12
Kaimas (miestelis)	
Seniūnija	
Miestas (rajonas)	Panevėžys
Apskritis	Panevėžys


Gretimybė	Gretimo žemės sklypo kadastro Nr.	Pastabos
1-7		LVZF
7-8	2701/0012.0312	Geodez. mat.
8-10	2701/0012.0360	Geodez. mat.
10-11	2701/0012.0116	Geodez. mat.
11-13	2701/0012.0193	Geodez. mat.
13-15	2701/0012.0265	Geodez. mat.
15-1	2701/0012.0000 - 2701/2001.0008	Geodez. mat.

Dirktorius *[Signature]*



Su paženkintomis vietovėje žemės sklypo ribomis, aprašytomis 2017.07.19 m. liepos mėn. 07 d. žemės sklypo paženklinimo-parodymo akto ir nustatytu plotu sutinku: Žemės savininkas (naudotojas): UAB „Ješkok komunikacijos“ (vardas, pavardė) *[Signature]* 2017-07-19 (data)

UAB „Ješkok komunikacijos“ (vardas, pavardė) *[Signature]* 2017-07-19 (data)



Nacionalinės žemės tarnybos, Lietuvos Respublikos žemės ūkio ministro patvirtintame 2017.07.19 m. žemės sklypo plano patvirtinimo akte ir nustatytu plotu sutinku: UAB „Ješkok komunikacijos“ (vardas, pavardė) *[Signature]* 2017-07-19 (data)

Patikrino: vyriausiasis specialistas *[Signature]* 2017-07-19 (data)


SUDERINTA: (Pareigų pavadinimas) (Parašas) (Vardas ir pavardė) *[Signature]* 2017-07-19 (data)

Kultūros paveldo departamento prie Kultūros ministerijos Panevėžio skyriaus vyriausioji specialistė *[Signature]*

2017.07.19 m. 11.00 mėn. 11.00 d. 11.00 d.

UAB "Geodera"
I.K. 300550285
J.ZEMGULIO G.46, PANEVĖŽYS TEL.8-672-22087; 8-675-40388
licencijos Nr.420G-767, jos išdavimo data 2008-07-11

Pareigos	Parašas	Vardas, pavardė	Data
Dirktorius	<i>[Signature]</i>		2017.07.07
Inžinierė	<i>[Signature]</i>		2017.07.07



ŽEMĖS SKLYPO PLANAS M 1:500

Sklypo plotas 3290 m²

Žemės sklypo kadastro Nr. 270100120167

KOORDINACIŲ ŽINIARAŠTIS

Koordinacių sistema LKS-94							
Taško Nr.	Kodas	X	Y	Taško Nr.	Kodas	X	Y
1	R	6177620.52	522906.70				
2	R	6177620.97	522917.57				
3	R	6177622.44	522917.58				
4	R	6177625.57	522918.65				
5	R	6177627.07	522933.02				
6	R	6177629.00	522951.69				
7	R	6177626.67	522951.99				
8	R	6177615.36	522953.44				
9	R	6177614.78	522953.52				
10	R	6177603.69	522953.08				
11	R	6177560.90	522951.69				
12	R	6177561.96	522941.35				
13	R	6177547.58	522939.75				
14	R	6177537.00	522937.57				
15	R	6177537.86	522928.07				
16	R	6177545.72	522927.38				
17	R	6177544.47	522914.49				
18	NK	6177614.21	522940.93				
19	NK	6177578.60	522945.71				
20	NK	6177548.53	522934.63				
21	NK	6177612.49	522918.22				



Duomenys apie žemės naudojimo apribojimus			
Eil. Nr.	Kodas	Apribojimai	Žemės plotas, m ²
1	2	3	4
1	1	I. Rysių linijų apsaugos zonos	8
2	6	VI. Elektros linijų apsaugos zonos	171
3	19	XIX. Nekilnojamyjū kultūros vertybių teritorija ir apsaugos zonos	3290
4	48	XLVIII. Šilumos ir karšto vandens tiekimo tinklų apsaugos zonos	492
5	49	XLIX. Vandentiekio, lietaus ir fekalinės kanalizacijos tinklų ir įrenginių apsaugos zonos	1250

SKLYPO CENTRO KOORDINATĖS

Koordinacių sistema	Koordinatės X/Y
Valstybinė LKS-1994	X=6177591 Y=522932
Žiniaraštį sudarė <i>[Signature]</i> (parašas)	2M-M-2453 <i>2011-08-08</i> (kvalifikacijos pažymėjimo Nr.) (data)

Ištrauka iš Lietuvos Respublikos administracinių nusizengimų kodekso:

112 straipsnis. Nuolatinių žemėnaudos riboženklų sunaikinimas arba sugadinimas užtraukia baudą nuo septyniadesimt iki vieno šimto keturiasdešimt eurų.