



PANEVĖŽIO MIESTO SAVIVALDYBĖS TARYBA

SPRENDIMAS DĖL 0,2081 HA ŽEMĖS SKLYPO (PANEVĖŽYS, ALGIRDO G. 14) DALIŲ PLANO PATVIRTINIMO

2026 m. kovo 26 d. Nr. 1-118
Panevėžys

Vadovaudamasi Lietuvos Respublikos vietos savivaldos įstatymo 15 straipsnio 2 dalies 20 punktu, Lietuvos Respublikos žemės įstatymo 7 straipsnio 1 dalies 2 punktu, Kitos paskirties valstybinės žemės sklypų pardavimo ir nuomos taisyklių, patvirtintų Lietuvos Respublikos Vyriausybės 1999 m. kovo 9 d. nutarimu Nr. 260 „Dėl Kitos paskirties valstybinės žemės sklypų pardavimo ir nuomos taisyklių patvirtinimo“, 12.3 papunkčiu, Kitos paskirties valstybinės žemės sklypų, parduodamų ar išnuomojamų ne aukciono būdu, administravimo metodikos, patvirtintos Lietuvos Respublikos aplinkos ministro 2024 m. liepos 19 d. įsakymu Nr. D1-247 „Dėl Kitos paskirties valstybinės žemės sklypų, parduodamų ar išnuomojamų ne aukciono būdu, administravimo metodikos patvirtinimo“, 19 ir 21 punktais ir atsižvelgdama į Nacionalinės žemės tarnybos prie Aplinkos ministerijos 2026 m. vasario 13 d. raštą Nr. 1SDds-14830-(15.6.48 Mr.) „Dėl žemės sklypo dalių plano derinimo“, Panevėžio miesto savivaldybės taryba n u s p r e n d ž i a:

1. Patvirtinti 0,2081 ha žemės sklypo (Panevėžys, Algirdo g. 14) dalių planą (pridedama).

2. Nurodyti, kad 2025 m. gruodžio 15 d. UAB „[redacted]“ matininko [redacted] parengtame ir šio sprendimo 1 punktu patvirtintame plane yra išskirtos pastatams eksploatuoti reikalingos 0,2081 ha žemės sklypo (Panevėžys, Algirdo g. 14) (toliau – Žemės sklypas) dalys ir nustatytas šių dalių plotas:

2.1. pastatui – TT cechui (unikalus Nr. 2797-4009-9015) eksploatuoti reikalingos Žemės sklypo dalies, pažymėtos indeksu 1, plotas – 0,1754 ha, iš jo: 0,1574 ha – atskirai naudojama dalis, 0,0180 ha – bendrai naudojama dalis;

2.2. pastatui – ūkiniam pastatui (unikalus Nr. 2797-40009-9026) eksploatuoti reikalingos Žemės sklypo dalies, pažymėtos indeksu 2, plotas – 0,0181 ha, iš jo: 0,0174 ha – atskirai naudojama dalis, 0,0007 ha – bendrai naudojama dalis;

2.3. pastatui – ūkiniam pastatui (unikalus Nr. 2797-4000-9037) eksploatuoti reikalingos Žemės sklypo dalies, pažymėtos indeksu 3, plotas – 0,0146 ha, iš jo: 0,0142 ha – atskirai naudojama dalis, 0,0004 ha – bendrai naudojama dalis.

3. Pavesti Panevėžio miesto savivaldybės administracijai šį sprendimą pateikti Nacionalinei žemės tarnybai prie Aplinkos ministerijos, Žemės sklype esančių pastatų savininkams UAB „Litforina property“ ir „Telia Lietuva“, UAB.

4. Nurodyti, kad šis sprendimas per vieną mėnesį gali būti skundžiamas Panevėžio miesto savivaldybės tarybai (Laisvės a. 20, 35200 Panevėžys) Lietuvos Respublikos viešojo administravimo įstatymo nustatyta tvarka arba Lietuvos administracinių ginčų komisijos Panevėžio apygardos skyriui (Respublikos g. 62, 35158 Panevėžys) Lietuvos Respublikos ikiteisminio administracinių ginčų nagrinėjimo tvarkos įstatymo nustatyta tvarka, Regionų administracinio teismo Panevėžio rūmams (Respublikos g. 62, 35158 Panevėžys) Lietuvos Respublikos administracinių bylų teisenos įstatymo nustatyta tvarka.

Savivaldybės merė

Loreta Masiliūnienė

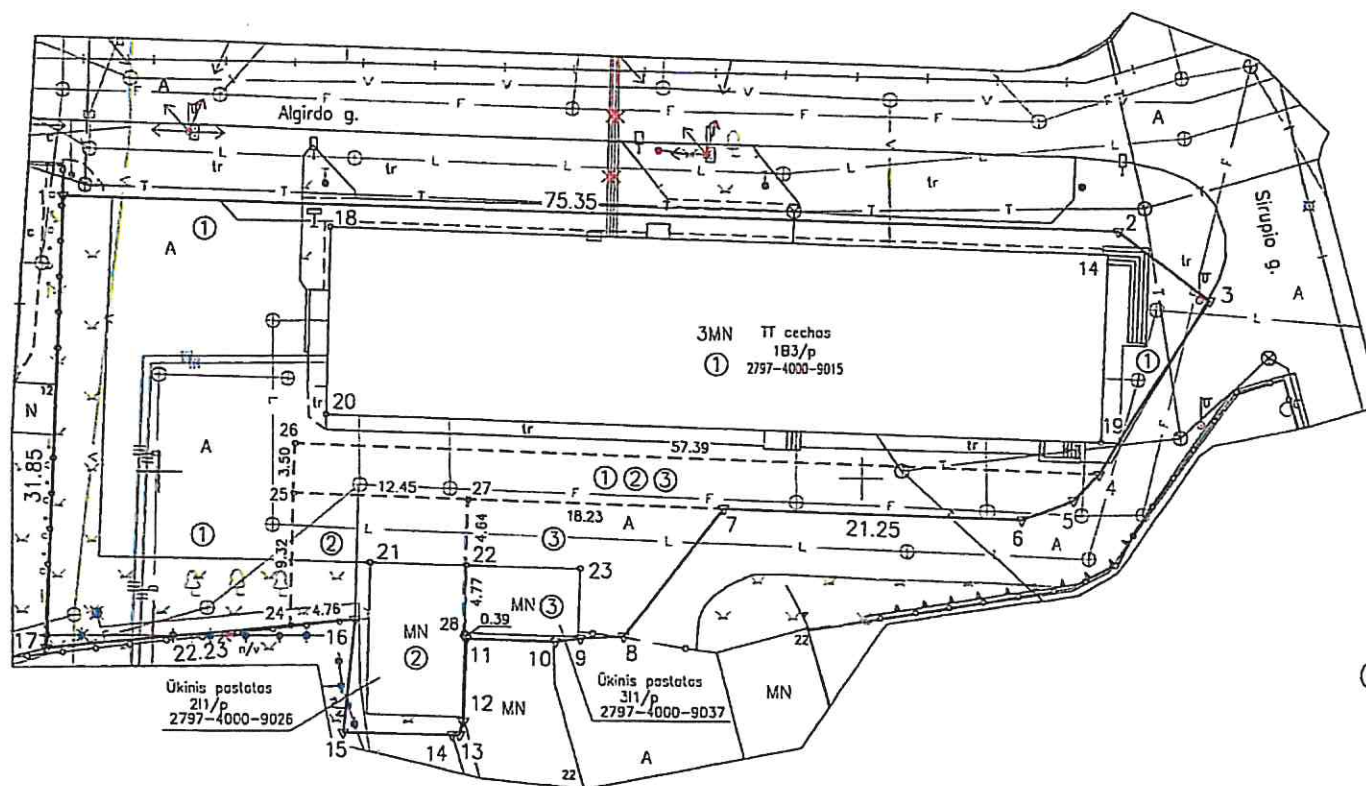


ŽEMĖS SKLYPO DALIŲ PLANAS M 1:500

Žemės sklypo plotas 2081 m²

Linijų anotacijų lentelė

Gretimybė	Atstumas
2-3	8.11
3-4	14.65
4-5	2.59
5-6	4.00
7-8	11.42
8-9	3.10
9-10	1.90
10-11	6.38
11-12	5.78
12-13	1.02
13-14	0.50
14-15	7.70
15-16	7.96



Kadastro vietovės pavadinimas:	Panevėžio		
Žemės sklypo kadastro numeris:	kodas	blokas	sklypas
	2 7 0 1	0 0 2 3	0 1 7 2

Savivaldybė	Panevėžio m. sav.
Seniūnija	
Gyvenamoji vietovė	Panevėžio m.
Galvė, namo Nr.	Algirdo g. 14

Gretimybė	Gretimo žemės sklypo kadastro Nr.	Pastabas
1-2		Algirdo g.
2-3		Sirupio g.
3-14		laisva valstybinė žemė
14-17	2701/0023:0278	
17-1	2701/0023:0214	


Išskiriamos žemės sklypo dalys							
Valstybinė				Privati			
atskiri		bendrai		atskiri		bendrai	
ind.	m ²	ind.	m ²	ind.	m ²	ind.	m ²
①	1574	①	180				
②	174	②	7				
③	142	③	4				

①②③


UAB "Litforina property" im.k.307151189

①

Telio Lietuva, AB. imk.121215434



Nacionalinės žemės tarnybos prie AM
Panevėžio apygardos žemės tvarkymo
ir administravimo skyriaus
vyriausioji patarėja



2025-12-18
(data)

UAB "

Pareigos	Parašas	Vardas, pavardė	Data
Direktorius, A.V.			2025-12-15
Maitininkas			2025-12-15

Sutarminiai ženklai

▽ Įvirtinti riboženkliai

○ Koordinuota riba sutamponi su dirbtiniais ir natūraliais objektais

Pastaba: inžineriniai tinklai perkelti iš topografinių planų

6176550.000
522900.000

ŽEMĖS SKLYPO DALIŲ PLANAS M 1:500

Žemės sklypo plotas 2081 m²

Žemės sklypo kadastro Nr.	kodas	blokas	sklypas
	2 7 0 1 0 0 2 3 0 1 7 2		

KOORDINACIŲ ŽINIARAŠTIS

Koordinacių sistema: valstybinė LKS-94							
Taško Nr.	Kodas	X	Y	Taško Nr.	Kodas	X	Y
1	R	6176619.38	522893.02				
2	R	6176617.60	522968.35				
3	R	6176612.81	522974.89				
4	R	6176600.46	522967.01				
5	R	6176598.61	522965.20				
6	R	6176597.19	522961.46				
7	R	6176597.76	522940.22				
8	R	6176588.72	522933.24				
9	R	6176588.54	522930.15				
10	R	6176588.30	522928.27				
11	R	6176588.46	522921.89				
12	R	6176582.68	522921.71				
13	R	6176581.69	522921.45				
14	R	6176581.70	522920.95				
15	R	6176581.81	522913.25				
16	R	6176589.73	522914.08				
17	R	6176587.55	522891.96				
18	NK	6176617.34	522912.20				
19	NK	6176602.71	522967.14				
20	NK	6176604.13	522911.92				
21	NK	6176593.74	522915.10				
22	NK	6176593.61	522921.88				
23	NK	6176593.44	522930.10				
24	DK	6176589.26	522909.34				
25	DK	6176598.58	522909.55				
26	DK	6176602.08	522909.64				
27	DK	6176598.25	522922.00				
28	DK	6176588.84	522921.79				

SKLYPO CENTRO KOORDINATĖS

Koordinacių sistema	Koordinatės X/Y
Valstybinė LKS-1994	X=6176605 Y=522927

Žiniarašį sudarė

(parašas)

(vardas ir pavardė)

2R-FP-1126
(kvalifikacijos pažymėjimo Nr.)

2025-12-15
(metai)

Ištrauka iš Lietuvos Respublikos administracinių nusižengimų kodekso:

112 straipsnis. Nuolatinių žemėnaudos ribženklų sunaikinimas arba sugadinimas užtraukia baudą nuo septyniasdešimt iki vieno šimto keturiasdešimt eurų.

DETALŪS METADUOMENYS

Dokumento sudarytojas (-ai)	Panevėžio miesto savivaldybės administracija 288724610, Laisvės a. 20 LT-35200, Panevėžys
Dokumento pavadinimas (antraštė)	Dėl 0,2081 ha žemės sklypo (Panevėžys, Algirdo g. 14) dalių plano patvirtinimo
Dokumento registracijos data ir numeris	2026-03-26 Nr. 1-118
Dokumento gavimo data ir dokumento gavimo registracijos numeris	–
Dokumento specifikacijos identifikavimo žymuo	ADOC-V1.0
Parašo paskirtis	Pasirašymas
Parašą sukūrusio asmens vardas, pavardė ir pareigos	Loreta Masiliūnienė, Savivaldybės merė
Sertifikatas išduotas	LORETA MASILIŪNIENĖ LT
Parašo sukūrimo data ir laikas	2026-03-26 13:31:29 (GMT+02:00)
Parašo formatas	XAdES-T
Laiko žymoje nurodytas laikas	2026-03-26 13:31:30 (GMT+02:00)
Informacija apie sertifikavimo paslaugų teikėją	RCSC IssuingCA-2, VI Registru Centras - i.k. 124110246 LT
Sertifikato galiojimo laikas	2025-04-15 09:53:05 – 2027-04-15 09:53:05
Informacija apie būdus, naudotus metaduomenų vientisumui užtikrinti	"Registravimas" paskirties metaduomenų vientisumas užtikrintas naudojant "RCSC IssuingCA-2, VI Registru Centras - i.k. 124110246 LT" išduotą sertifikatą "Dokumentų valdymo sistema Avilys, Panevėžio miesto savivaldybės administracija, į.k. 288724610 LT", sertifikatas galioja nuo 2024-12-18 11:19:20 iki 2027-12-18 11:19:20
Pagrindinio dokumento priedų skaičius	1
Pagrindinio dokumento pridedamų dokumentų skaičius	–
Priedamo dokumento sudarytojas (-ai)	–
Priedamo dokumento pavadinimas (antraštė)	–
Priedamo dokumento registracijos data ir numeris	–
Programinės įrangos, kuria naudojantis sudarytas elektroninis dokumentas, pavadinimas	Dokumentų valdymo sistema Avilys, versija 3.5.87.1-SNAPSHOT
Informacija apie elektroninio dokumento ir elektroninio (-ių) parašo (-ų) tikrinimą (tikrinimo data)	Atitinka specifikacijos keliamus reikalavimus. Visi dokumente esantys elektroniniai parašai galioja (2026-03-26 13:55:00)
Paieškos nuoroda	–
Papildomi metaduomenys	Nuorašą suformavo 2026-03-26 13:55:00 Dokumentų valdymo sistema Avilys