

ŽEMĖS SKLYPO PLANAS M1: 500

Sklypo plotas 11863 m²

Sklypo identifikatorius 270100100107

KOORDINAČIŲ ŽINIARAŠTIS

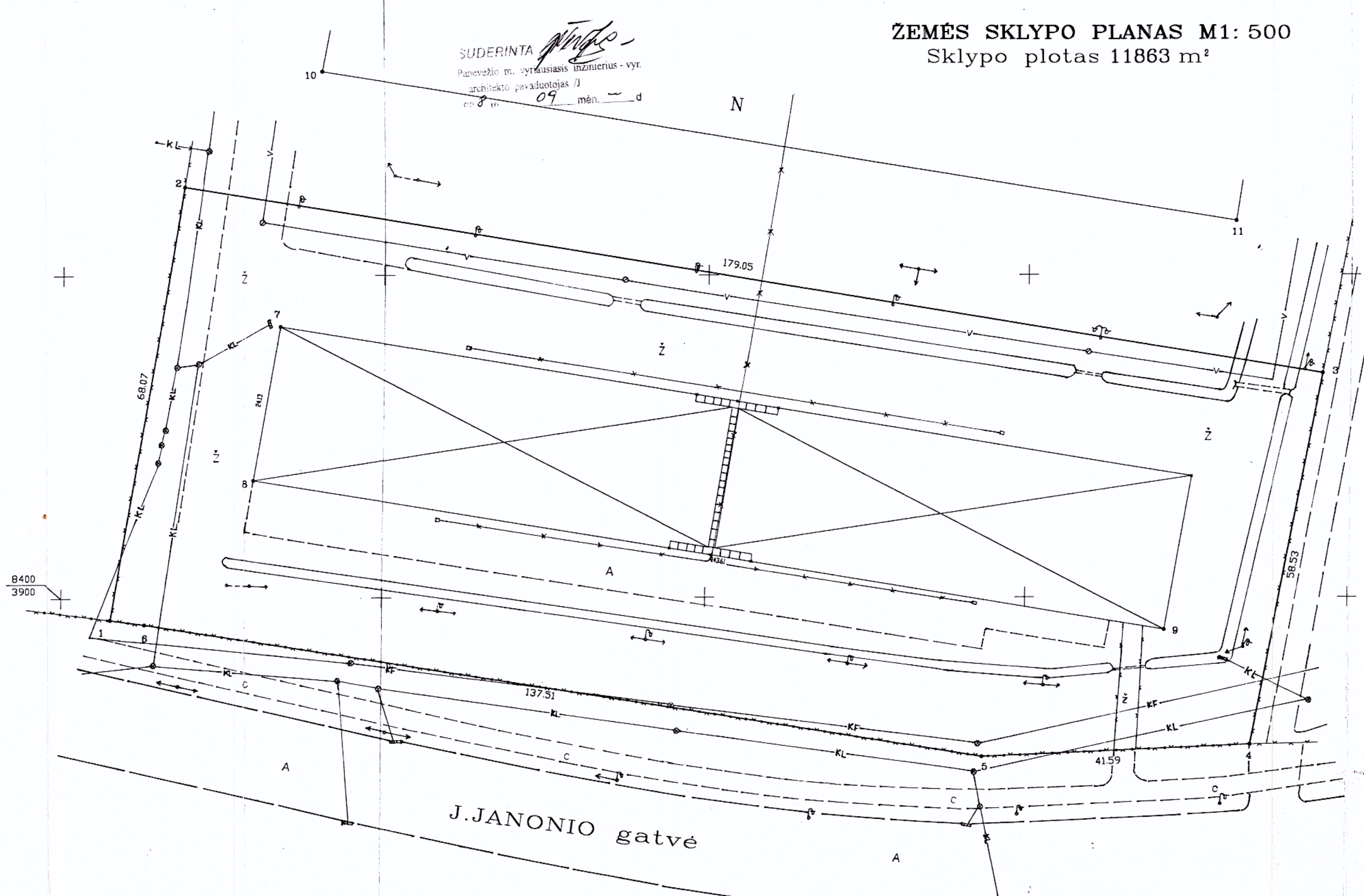
Koordinatų sistema VIETINĖ PANEVĖŽIO							
Taško Nr.	Kodas	X	Y	Taško Nr.	Kodas	X	Y
1	R	8396.6	3957.76				
2	R	8463.74	3968.99				
3	R	8434.7	4145.67				
4	R	8377.12	4135.15				
5	R	8375.26	4093.6				
6	R	8395.9	3963.16				
7	NK	8442.05	3983.91				
8	NK	8418.24	3980				
9	NK	8394.96	4121.71				
10	NK	8481.58	3990.42				
11	NK	8458.34	4132.04				

SKLYPO CENTRO KOORDINATĖS

Koordinatų sistema	Koordinatės X/Y	Planšeto nomenklatura
Sistema, kurioje vykdyti matavimai - VIETINĖ	8417 4048	64-D-12; 65-C-9
Valstybinė LKS-1994		
Žiniaraštį sudarė:	v.pavardė	parašas data

Ištrauka iš Lietuvos Administracinių teisių pažeidimų kodekso:

- 47 straipsnis. Pastovių žemėnaudos ribojančių sunaikinimas arba gadinimas - užtraukia baudą nuo vieno šimto iki penkių šimtų litų.
- 48 straipsnis. Geodesinio pagrindo punktų bei markšėderystės ženklų sunaikinimas arba gadinimas užtraukia baudą nuo vieno šimto iki vieno tūkstančio litų.




SUDERINTA
Panevėžio m. vyriausiasis inžinierius - vyr.
architekto pavaduotojas /I/
no 8 m. 09 mėn. d

ŽEMĖS SKLYPO PLANAS M1: 500

Sklypo plotas 11863 m²


Vardas, pavardė (pavadinimas)	asmens (im. Nr.) kodas	parašas	data
UAB 'AUTODVARIS'	4818		



Gatvė, namo Nr.	J. Janonio 90
Kaimas (miestelis)	
Seniūnija	
Miestas (rajonas)	PANEVĖŽYS
Apskritis	PANEVĖŽIO

Kadastro vietovėPanevėžio m.....	blokas	sklypas
Sklypo identifikatorius	270100100107		

Greitimbė	gretimo sklypo savininkas (nuomininkas, naudotojas)
1-3	AB 'Linuva' administratorius
3-4	UAB 'Stigma' direkt.
4-1	LVŽF



EKSPLIKACIJA v.pavardė (pavadinimas)	bendras plotas m ²	žemės ūkio paskirt. m ²	miškas m ²	užstatyta teritorija m ²	keliai m ²	vandenys m ²	kita žemė m ²
UAB 'AUTODVARIS'	11863	-	-	11863	-	-	-

naudojimo tipas v.pavardė (pavadinimas)	naudojamas plotas					
	privati			valstybinė		
	atskirai ind.	bendrai m ²	ind. m ²	atskirai ind.	bendrai m ²	ind. m ²
UAB 'AUTODVARIS'	-	-	-	1	11863	-

Panevėžio apskrities viršininko administracijos
Panevėžio miesto žemėtvarkos skyrius
Patikrino: vyr. geodezininkas
Patvirtino: vedėjas
v.pavardė parašas data

K. TINTERIO ĮMONĖ	
Vysk. M. Giedraičio 6, Panevėžys tel. 468149	
Licencija Nr. 209 išduota 1997.08.14 galioja iki 2002.08.14	
Pareigos vadovas	V. pavardė parašas data

