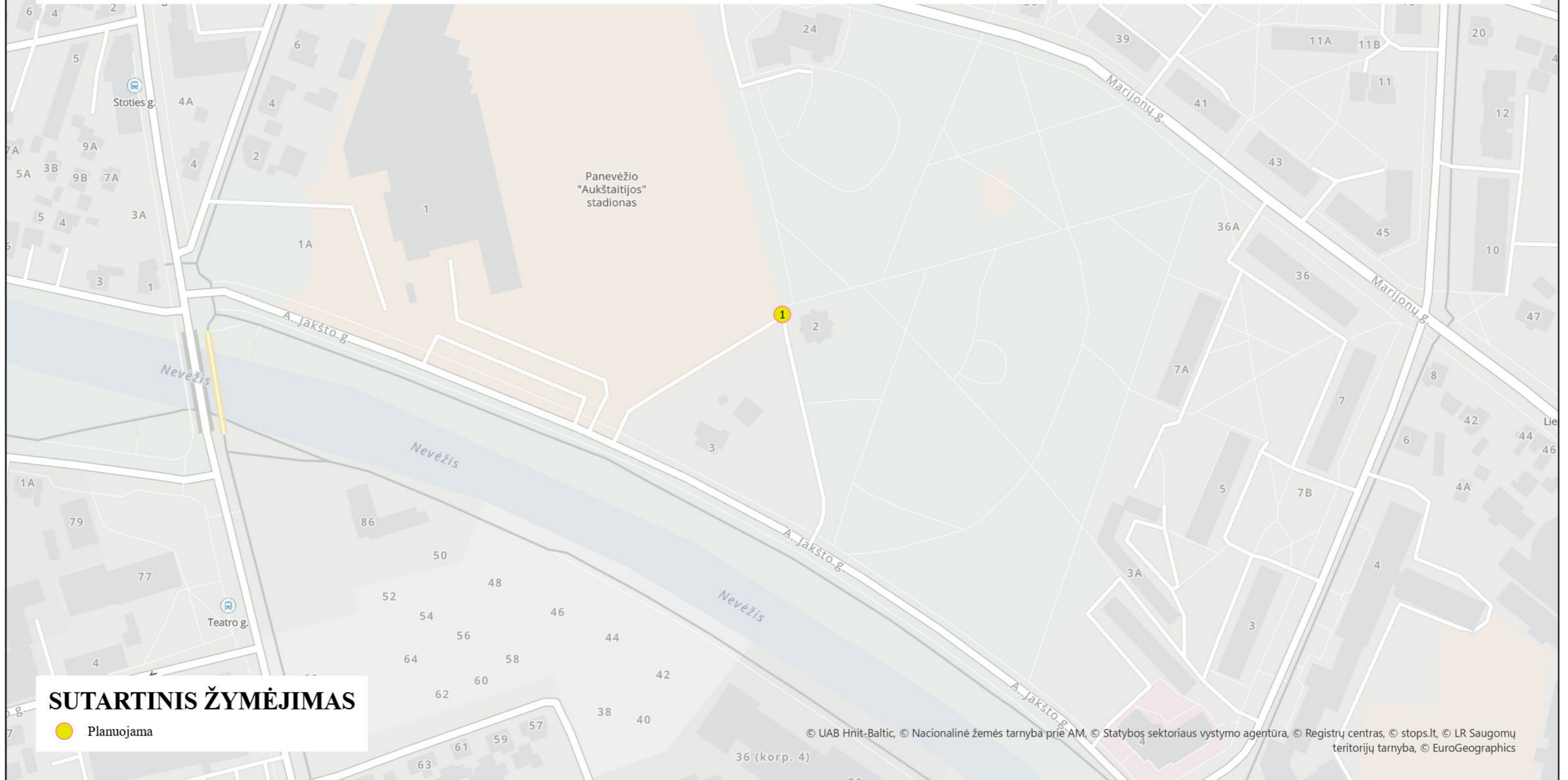


# PANEVĖŽIO MIESTO SAVIVALDYBĖS TERITORIJOJE ESANČIUOSE VIETINĖS REIKŠMĖS KELIUOSE IKI 2030 METŲ NUMATOMŲ ĮRENGTI VIEŠAI PRIEINAMŲ ĮKROVIMO PRIEIGŲ SCHEMAS

Panevėžio miesto savivaldybės teritorijoje esančiuose vietinės reikšmės keliuose iki 2030 metų numatomų įrengti viešai prieinamų įkrovimo prieigų plano 1 priedas



**SUTARTINIS ŽYMĖJIMAS**  
 ● Planuojama

Eil. nr.	Adresas (gatvė, nr.)	Įrengimo vietos apibūdinimas pagrindimas	Įkrovimo prieigų sk.	Įkrovimo prieigų tipas	Bendra visų prieigų (stotelės) galia, kW	X	Y	Statusas
1	A. Jakšto g. 2	Stadionas, Jaunimo parkas	2	Įprastos galios	44	6178269	522663	Planuojama

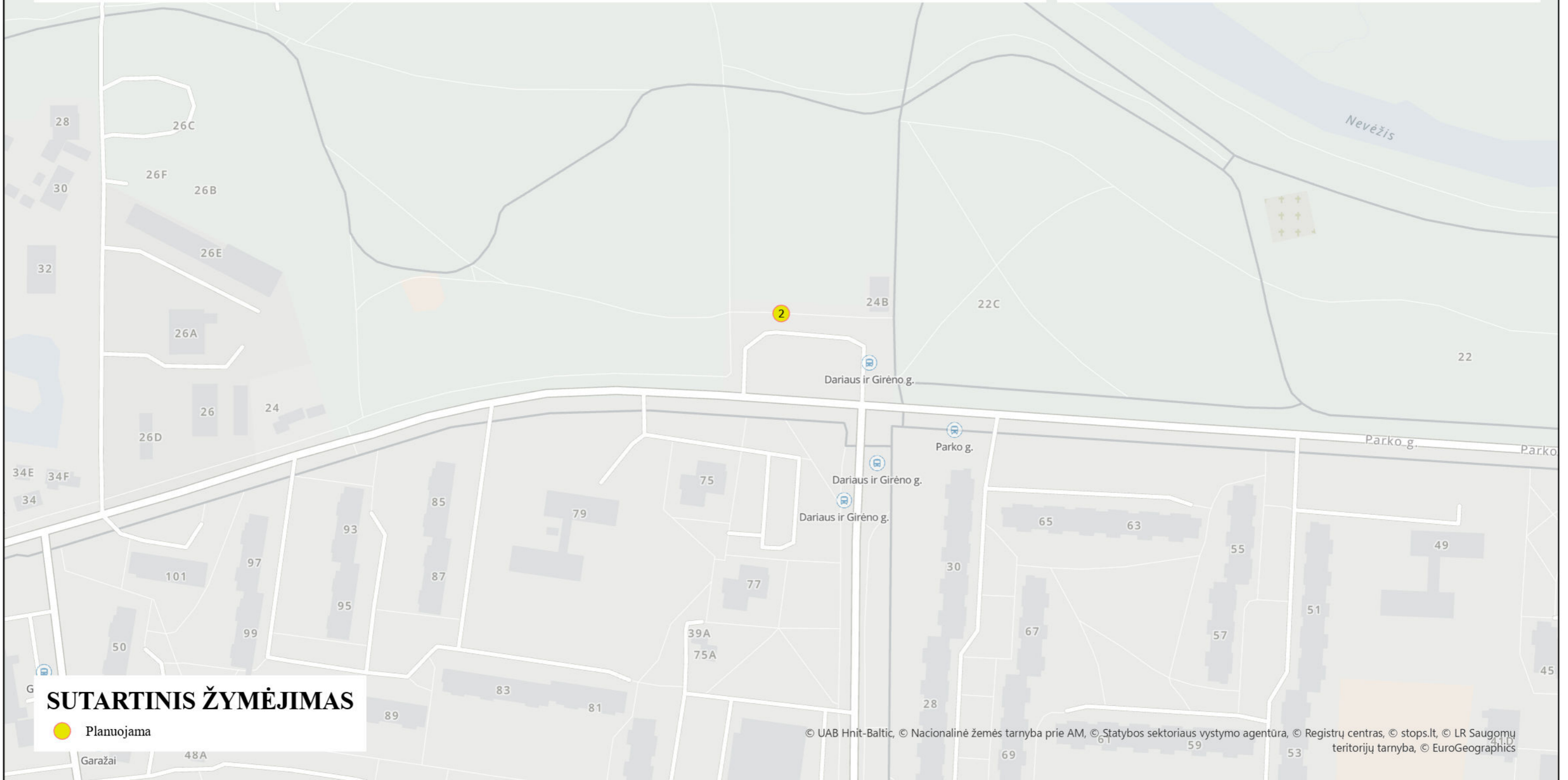
Pastaba. Plane nurodyti viešai prieinamų įkrovimo prieigų koordinatės ir lokacijos iki 300 m, įkrovimo prieigų skaičius, tipas, bendra visų prieigų įkrovimo galia, planuojami įrengimo metai yra preliminarūs ir gali būti tikslinami pagal poreikį atsižvelgiant į pasikeitusį žemės sklypo / vietos statusą, transformatorinių pastočių galią, reikalingos infrastruktūros įrengimo sąnaudas ir technines galimybes, Europos Sąjungos struktūrinių fondų projektų finansavimo sąlygas, viešai prieinamų įkrovimo prieigų plėtros eigą, įkrovimo prieigų operatorių, fizinių ir juridinių asmenų pasiūlymus, atsiradusį poreikį ir kt.

# PANEVĖŽIO MIESTO SAVIVALDYBĖS TERITORIJOJE ESANČIUOSE VIETINĖS REIKŠMĖS KELIUOSE IKI 2030 METŲ NUMATOMŲ ĮRENGTI VIEŠAI PRIEINAMŲ ĮKROVIMO PRIEIGŲ SCHEMAS

Panevėžio miesto savivaldybės teritorijoje esančiuose vietinės reikšmės keliuose iki 2030 metų numatomų įrengti viešai prieinamų įkrovimo prieigų plano  
1 priedas

15C

N



## SUTARTINIS ŽYMĖJIMAS

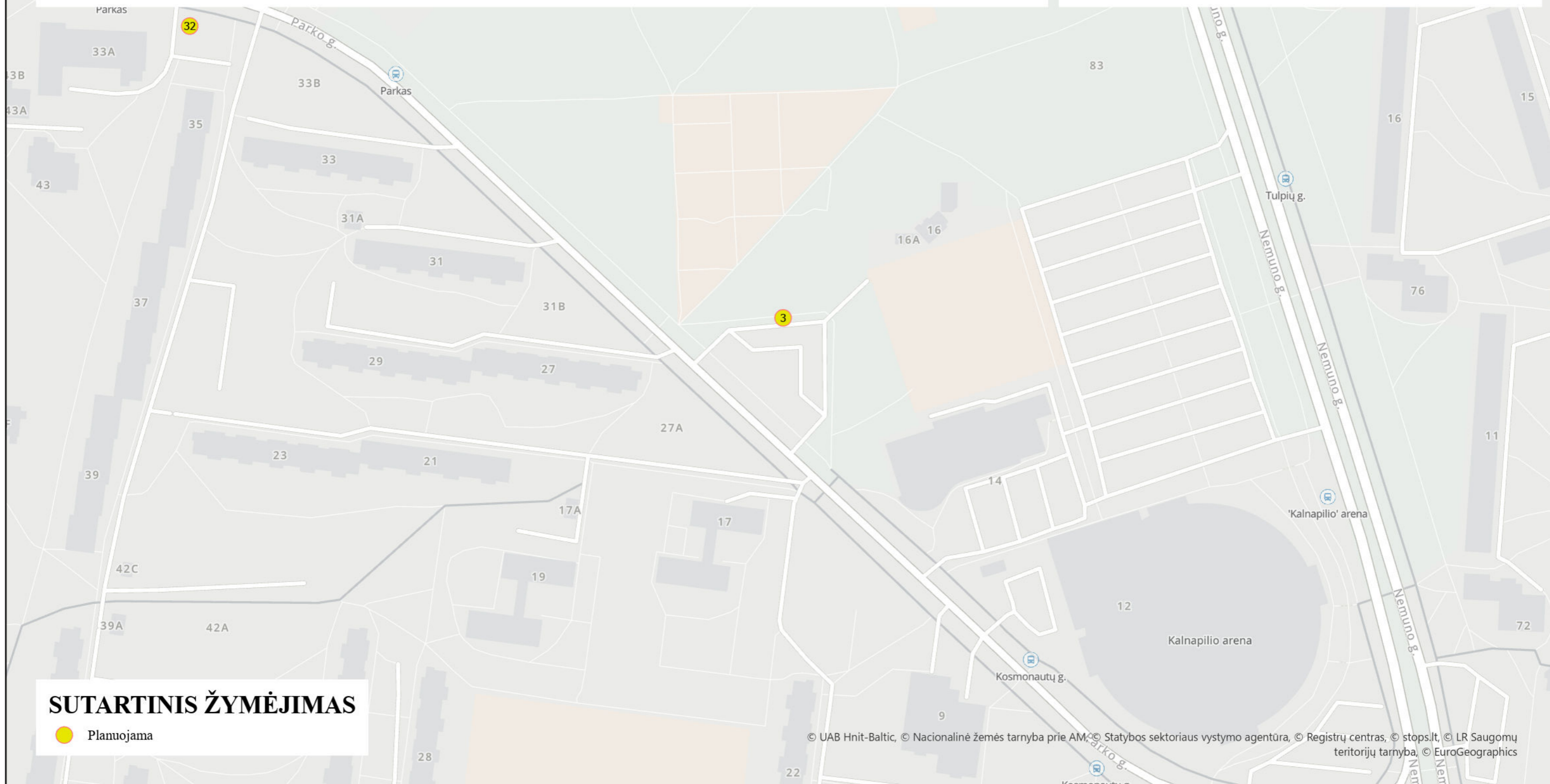
Planuojama

Eil. nr.	Adresas (gatvė, nr.)	Įrengimo vietos apibūdinimas pagrindimas	Įkrovimo prieigų sk.	Įkrovimo prieigų tipas	Bendra visų prieigų (stotelės) galia, kW	X	Y	Statusas
2	Parko g. 24B	Parkas, kavinė, gyv. rajonas	2	Įprastos galios	44	6178085	520250	Planuojama

© UAB Hnit-Baltic, © Nacionalinė žemės tarnyba prie AM, © Statybos sektoriaus vystymo agentūra, © Registrų centras, © stops.lt, © LR Saugomų teritorijų tarnyba, © EuroGeographics

# PANEVĖŽIO MIESTO SAVIVALDYBĖS TERITORIJOJE ESANČIUOSE VIETINĖS REIKŠMĖS KELIUOSE IKI 2030 METŲ NUMATOMŲ ĮRENGTI VIEŠAI PRIEINAMŲ ĮKROVIMO PRIEIGŲ SCHEMAS

Panevėžio miesto savivaldybės teritorijoje esančiuose vietinės reikšmės keliuose iki 2030 metų numatomų įrengti viešai prieinamų įkrovimo prieigų plano 1 priedas



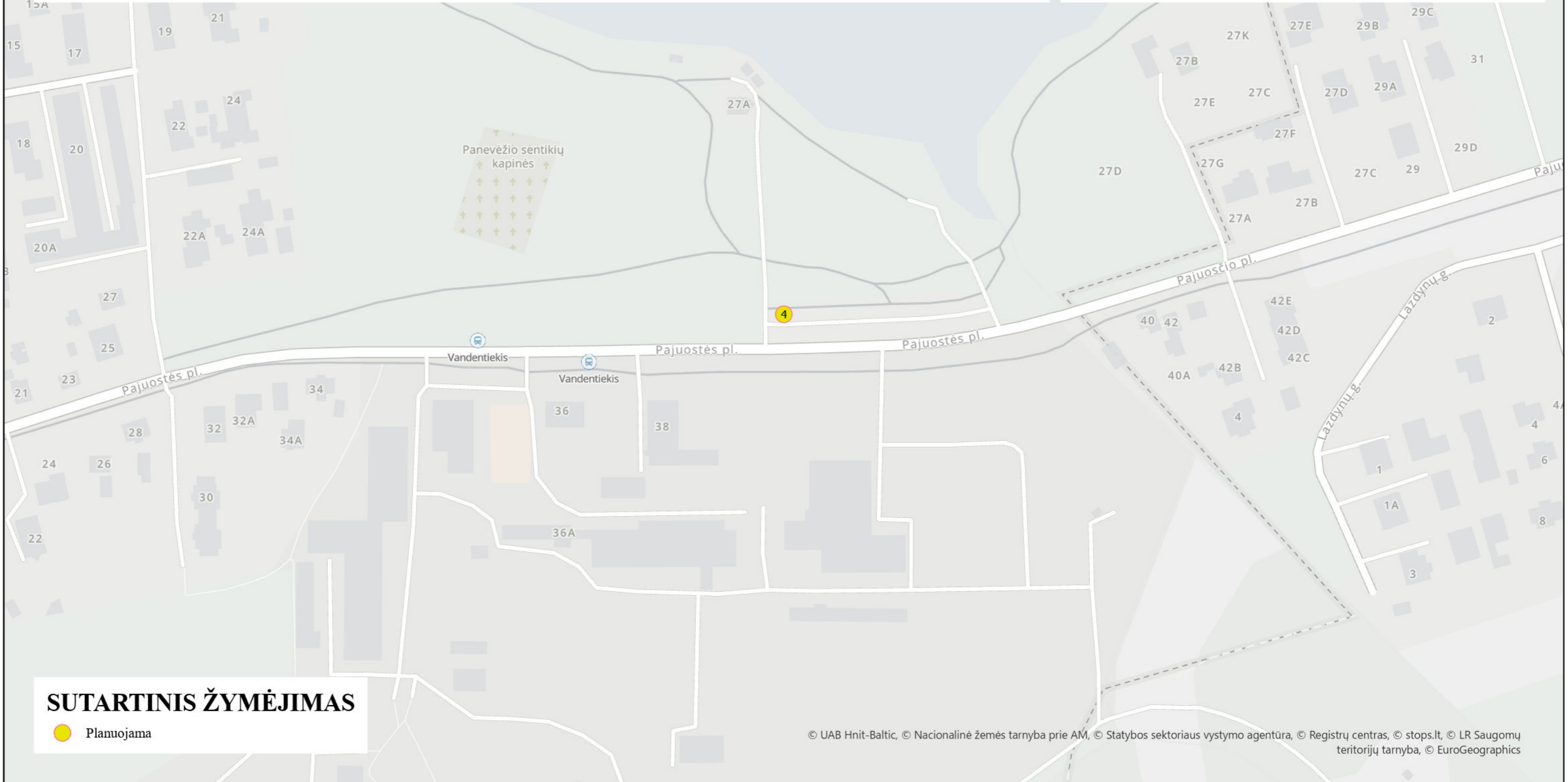
## SUTARTINIS ŽYMĖJIMAS

● Planuojama

Eil. nr.	Adresas (gatvė, nr.)	Įrengimo vietos apibūdinimas pagrindimas	Įkrovimo prieigų sk.	Įkrovimo prieigų tipas	Bendra visų prieigų (stotelės) galia, kW	X	Y	Statusas
3	Parko g. 16	Parkas, sveikatingumo centrai, gyv. rajonas	2	Įprastos galios	44	6177837	521103	Planuojama

# PANEVĖŽIO MIESTO SAVIVALDYBĖS TERITORIJOJE ESANČIUOSE VIETINĖS REIKŠMĖS KELIUOSE IKI 2030 METŲ NUMATOMŲ ĮRENGTI VIEŠAI PRIEINAMŲ ĮKROVIMO PRIEIGŲ SCHEMAS

Panevėžio miesto savivaldybės teritorijoje esančiuose vietinės reikšmės keliuose iki 2030 metų numatomų įrengti viešai prieinamų įkrovimo prieigų plano 1 priedas



**SUTARTINIS ŽYMĖJIMAS**  
 ● Planuojama

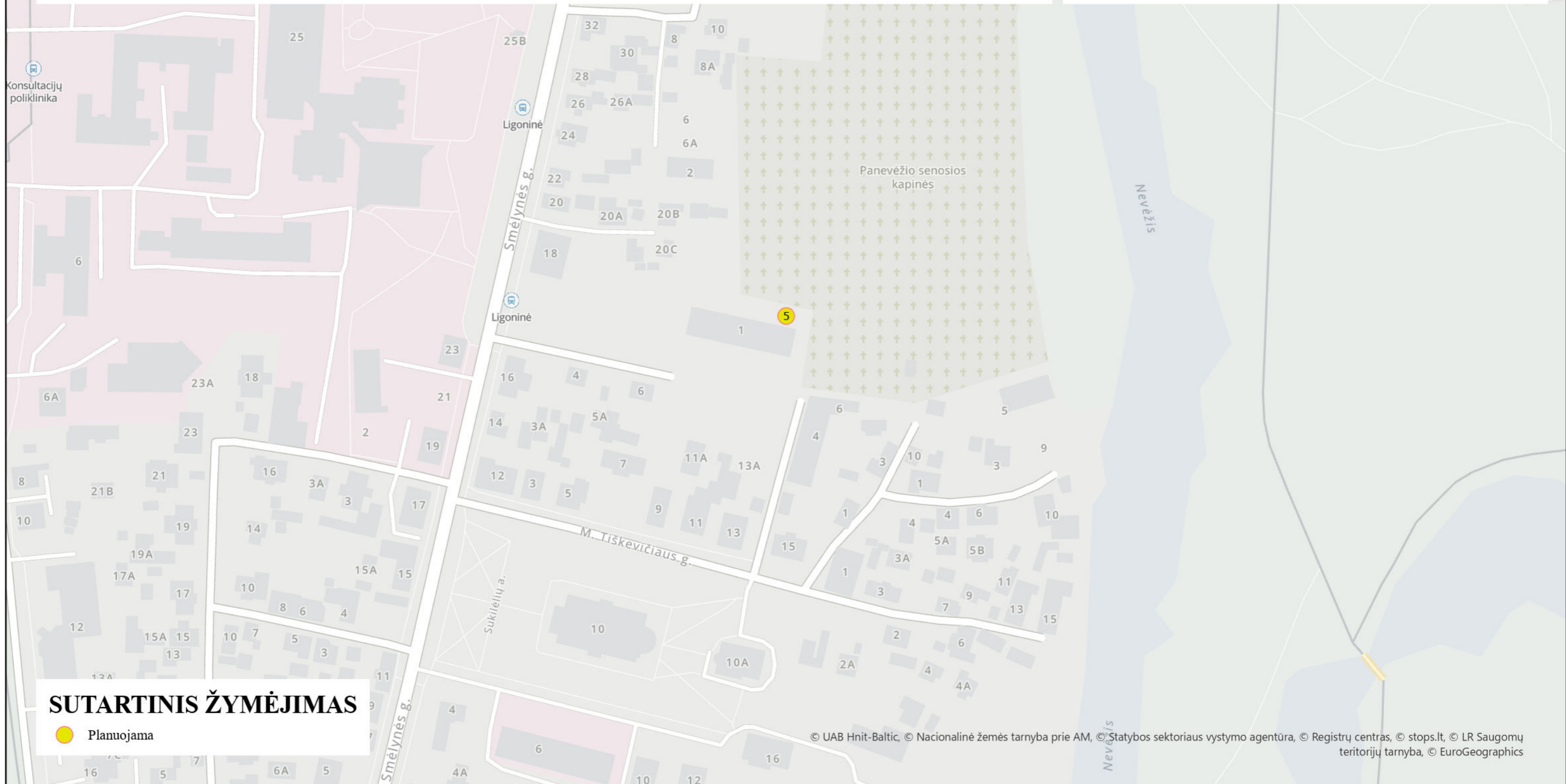
© UAB Hnit-Baltic, © Nacionalinė žemės tarnyba prie AM, © Statybos sektoriaus vystymo agentūra, © Registrų centras, © stops.lt, © LR Saugomų teritorijų tarnyba, © EuroGeographics

Eil. nr.	Adresas (gatvė, nr.)	Įrengimo vietos apibūdinimas pagrindimas	Įkrovimo prieigų sk.	Įkrovimo prieigų tipas	Bendra visų prieigų (stotelės) galia, kW	X	Y	Statusas
4	Pajuostės pl. 27A	Parkas, vandens pramogų parkas	2	Įprastos galios	44	6177280	524648	Planuojama

Pastaba. Plane nurodyti viešai prieinamų įkrovimo prieigų koordinatės ir lokacijos iki 300 m, įkrovimo prieigų skaičius, tipas, bendra visų prieigų įkrovimo galia, planuojami įrengimo metai yra preliminarūs ir gali būti tikslinami pagal poreikį atsižvelgiant į pasikeitusį žemės sklypo / vietos statusą, transformatorinių pastočių galią, reikalingos infrastruktūros įrengimo sąnaudas ir technines galimybes, Europos Sąjungos struktūrinių fondų projektų finansavimo sąlygas, viešai prieinamų įkrovimo prieigų plėtros eigą, įkrovimo prieigų operatorių, fizinių ir juridinių asmenų pasiūlymus, atsiradusį poreikį ir kt.

# PANEVĖŽIO MIESTO SAVIVALDYBĖS TERITORIJOJE ESANČIUOSE VIETINĖS REIKŠMĖS KELIUOSE IKI 2030 METŲ NUMATOMŲ ĮRENGTI VIEŠAI PRIEINAMŲ ĮKROVIMO PRIEIGŲ SCHEMAS

Panevėžio miesto savivaldybės teritorijoje esančiuose vietinės reikšmės keliuose iki 2030 metų numatomų įrengti viešai prieinamų įkrovimo prieigų plano 1 priedas



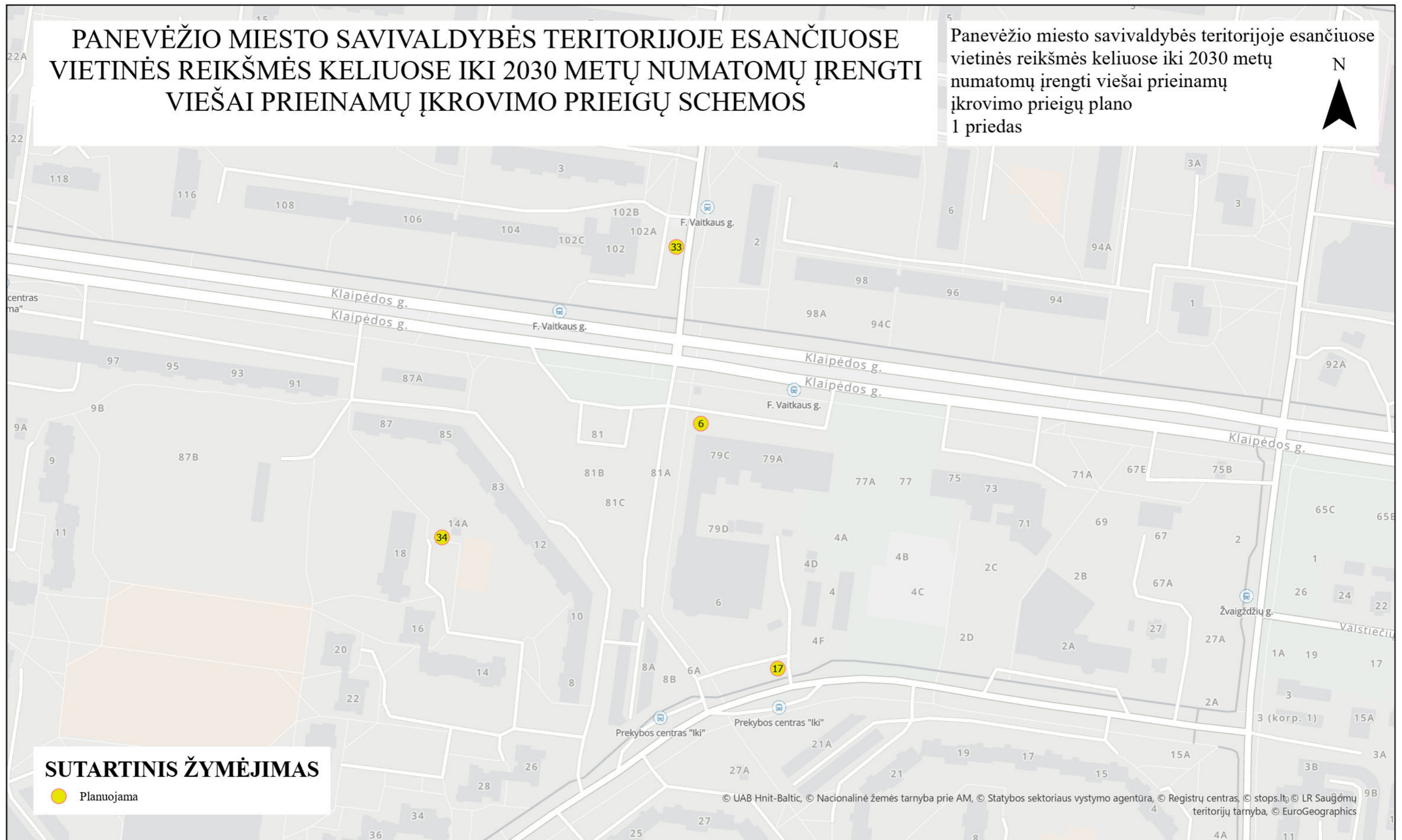
## SUTARTINIS ŽYMĖJIMAS

 Planuojama

Eil. nr.	Adresas (gatvė, nr.)	Įrengimo vietos apibūdinimas pagrindimas	Įkrovimo prieigų sk.	Įkrovimo prieigų tipas	Bendra visų prieigų (stotelės) galia, kW	X	Y	Statusas
5	Trumpoji g. 1	Panevėžio ligoninė	4	Įprastos galios	88	6177740	523294	Planuojama

# PANEVĖŽIO MIESTO SAVIVALDYBĖS TERITORIJOJE ESANČIUOSE VIETINĖS REIKŠMĖS KELIUOSE IKI 2030 METŲ NUMATOMŲ ĮRENGTI VIEŠAI PRIEINAMŲ ĮKROVIMO PRIEIGŲ SCHEMAS

Panevėžio miesto savivaldybės teritorijoje esančiuose vietinės reikšmės keliuose iki 2030 metų numatomų įrengti viešai prieinamų įkrovimo prieigų plano 1 priedas



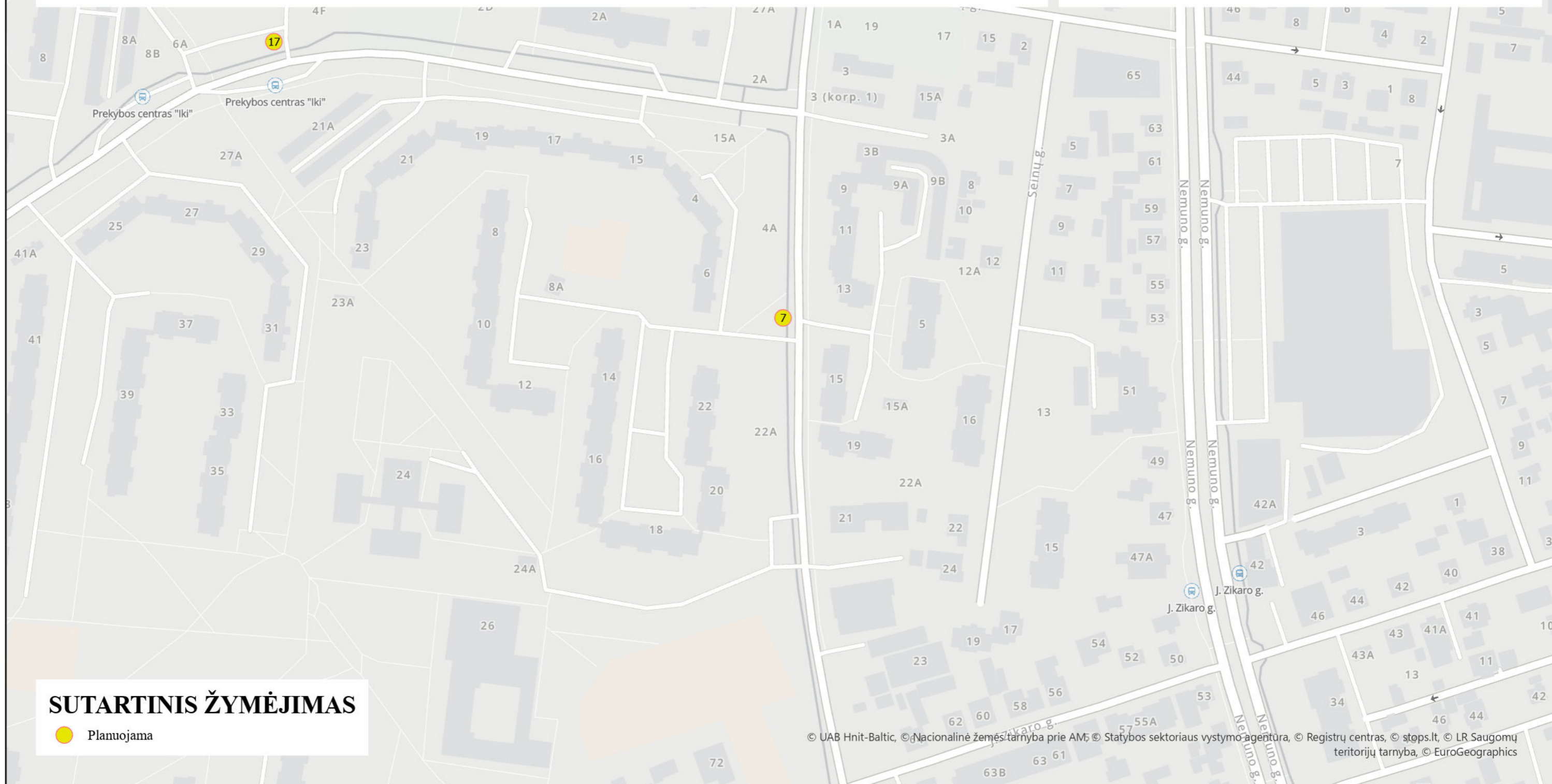
## SUTARTINIS ŽYMĖJIMAS

 Planuojama

Eil. nr.	Adresas (gatvė, nr.)	Įrengimo vietos apibūdinimas pagrindimas	Įkrovimo prieigų sk.	Įkrovimo prieigų tipas	Bendra visų prieigų (stotelės) galia, kW	X	Y	Statusas
6	Klaipėdos g. 79B	Prekybos centrai, gyv. rajonas	2	Įprastos galios	44	6177140	520930	Planuojama

# PANEVĖŽIO MIESTO SAVIVALDYBĖS TERITORIJOJE ESANČIUOSE VIETINĖS REIKŠMĖS KELIUOSE IKI 2030 METŲ NUMATOMŲ ĮRENGTI VIEŠAI PRIEINAMŲ ĮKROVIMO PRIEIGŲ SCHEMAS

Panevėžio miesto savivaldybės teritorijoje esančiuose vietinės reikšmės keliuose iki 2030 metų numatomų įrengti viešai prieinamų įkrovimo prieigų plano 1 priedas



## SUTARTINIS ŽYMĖJIMAS

● Planuojama

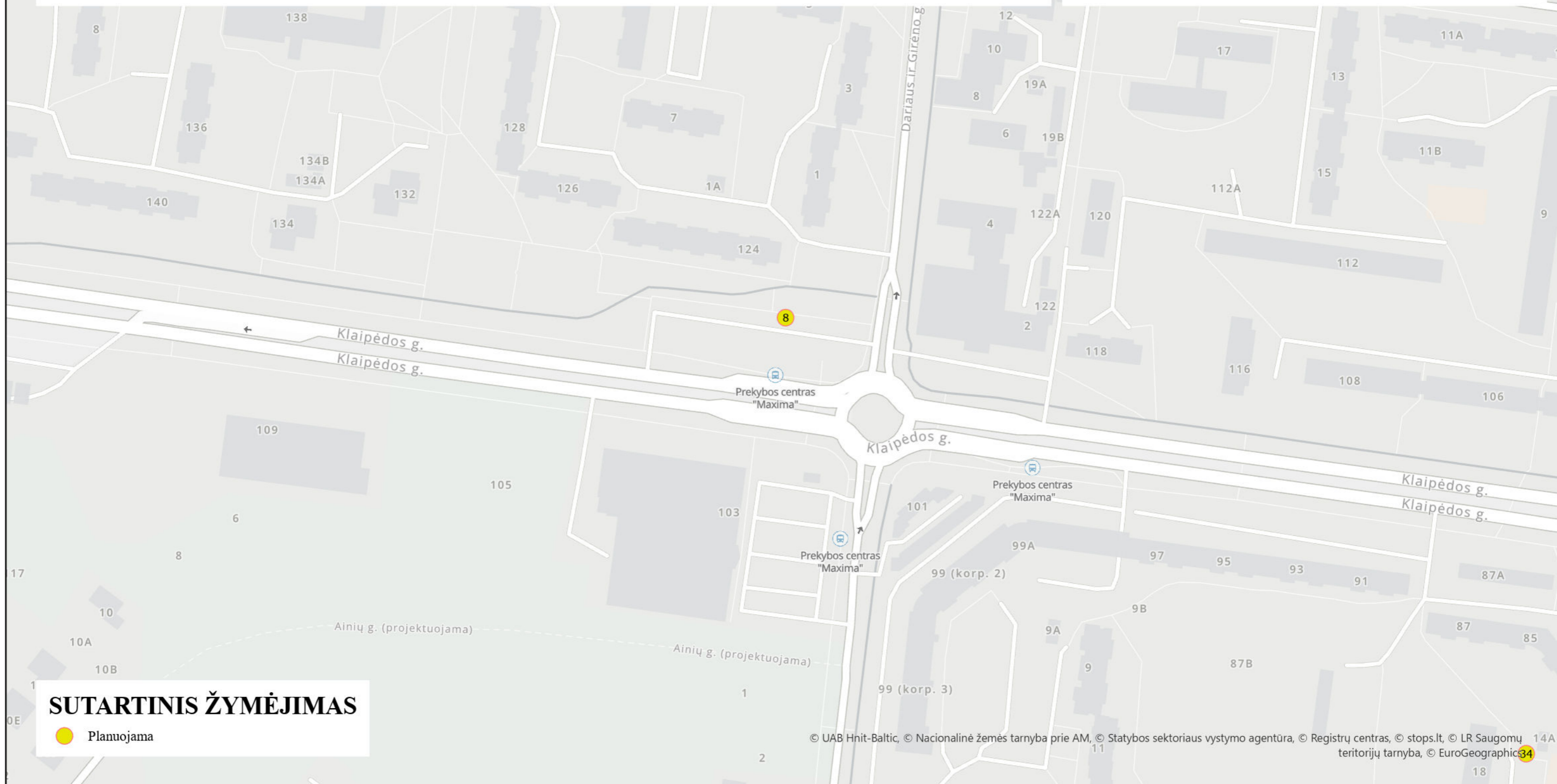
© UAB Hnit-Baltic, © Nacionalinė žemės tarnyba prie AM, © Statybos sektoriaus vystymo agentūra, © Registrų centras, © stops.lt, © LR Saugomų teritorijų tarnyba, © EuroGeographics

Eil. nr.	Adresas (gatvė, nr.)	Įrengimo vietos apibūdinimas pagrindimas	Įkrovimo prieigų sk.	Įkrovimo prieigų tipas	Bendra visų prieigų (stotelės) galia, kW	X	Y	Statusas
7	Žvaigždžių g. 6	Gyv. rajonas, mokykla	2	Įprastos galios	44	6176859	521234	Planuojama

Pastaba. Plane nurodyti viešai prieinamų įkrovimo prieigų koordinatės ir lokacijos iki 300 m, įkrovimo prieigų skaičius, tipas, bendra visų prieigų įkrovimo galia, planuojami įrengimo metai yra preliminarūs ir gali būti tikslinami pagal poreikį atsižvelgiant į pasikeitusį žemės sklypo / vietos statusą, transformatorinių pastočių galią, reikalingos infrastruktūros įrengimo sąnaudas ir technines galimybes, Europos Sąjungos struktūrinių fondų projektų finansavimo sąlygas, viešai prieinamų įkrovimo prieigų plėtros eigą, įkrovimo prieigų operatorių, fizinių ir juridinių asmenų pasiūlymus, atsiradusį poreikį ir kt.

# PANEVĖŽIO MIESTO SAVIVALDYBĖS TERITORIJOJE ESANČIUOSE VIETINĖS REIKŠMĖS KELIUOSE IKI 2030 METŲ NUMATOMŲ ĮRENGTI VIEŠAI PRIEINAMŲ ĮKROVIMO PRIEIGŲ SCHEMAS

Panevėžio miesto savivaldybės teritorijoje esančiuose vietinės reikšmės keliuose iki 2030 metų numatomų įrengti viešai prieinamų įkrovimo prieigų plano 1 priedas



## SUTARTINIS ŽYMĖJIMAS

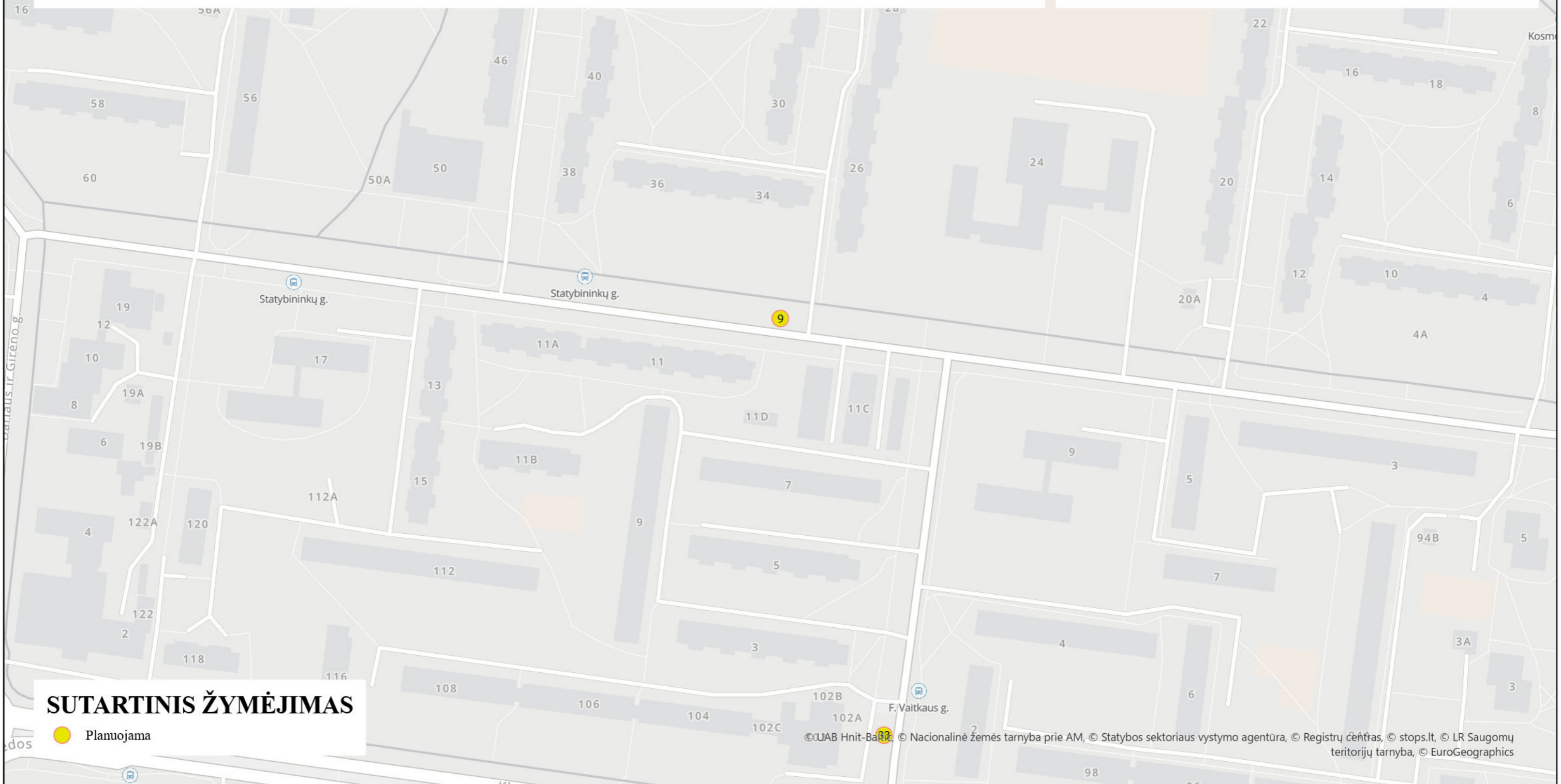
● Planuojama

Eil. nr.	Adresas (gatvė, nr.)	Įrengimo vietos apibūdinimas pagrindimas	Įkrovimo prieigų sk.	Įkrovimo prieigų tipas	Bendra visų prieigų (stotelės) galia, kW	X	Y	Statusas
8	Klaipėdos g. 124	Prekybos centrai, gyv. rajonas	2	Įprastos galios	44	6177297	520405	Planuojama

Pastaba. Plane nurodyti viešai prieinamų įkrovimo prieigų koordinatės ir lokacijos iki 300 m, įkrovimo prieigų skaičius, tipas, bendra visų prieigų įkrovimo galia, planuojami įrengimo metai yra preliminarūs ir gali būti tikslinami pagal poreikį atsižvelgiant į pasikeitusį žemės sklypo / vietos statusą, transformatorinių pastochių galią, reikalingos infrastruktūros įrengimo sąnaudas ir technines galimybes, Europos Sąjungos struktūrinių fondų projektų finansavimo sąlygas, viešai prieinamų įkrovimo prieigų plėtros eigą, įkrovimo prieigų operatorių, fizinių ir juridinių asmenų pasiūlymus, atsiradusį poreikį ir kt.

# PANEVĖŽIO MIESTO SAVIVALDYBĖS TERITORIJOJE ESANČIUOSE VIETINĖS REIKŠMĖS KELIUOSE IKI 2030 METŲ NUMATOMŲ ĮRENGTI VIEŠAI PRIEINAMŲ ĮKROVIMO PRIEIGŲ SCHEMAS

Panevėžio miesto savivaldybės teritorijoje esančiuose vietinės reikšmės keliuose iki 2030 metų numatomų įrengti viešai prieinamų įkrovimo prieigų plano 1 priedas



## SUTARTINIS ŽYMĖJIMAS

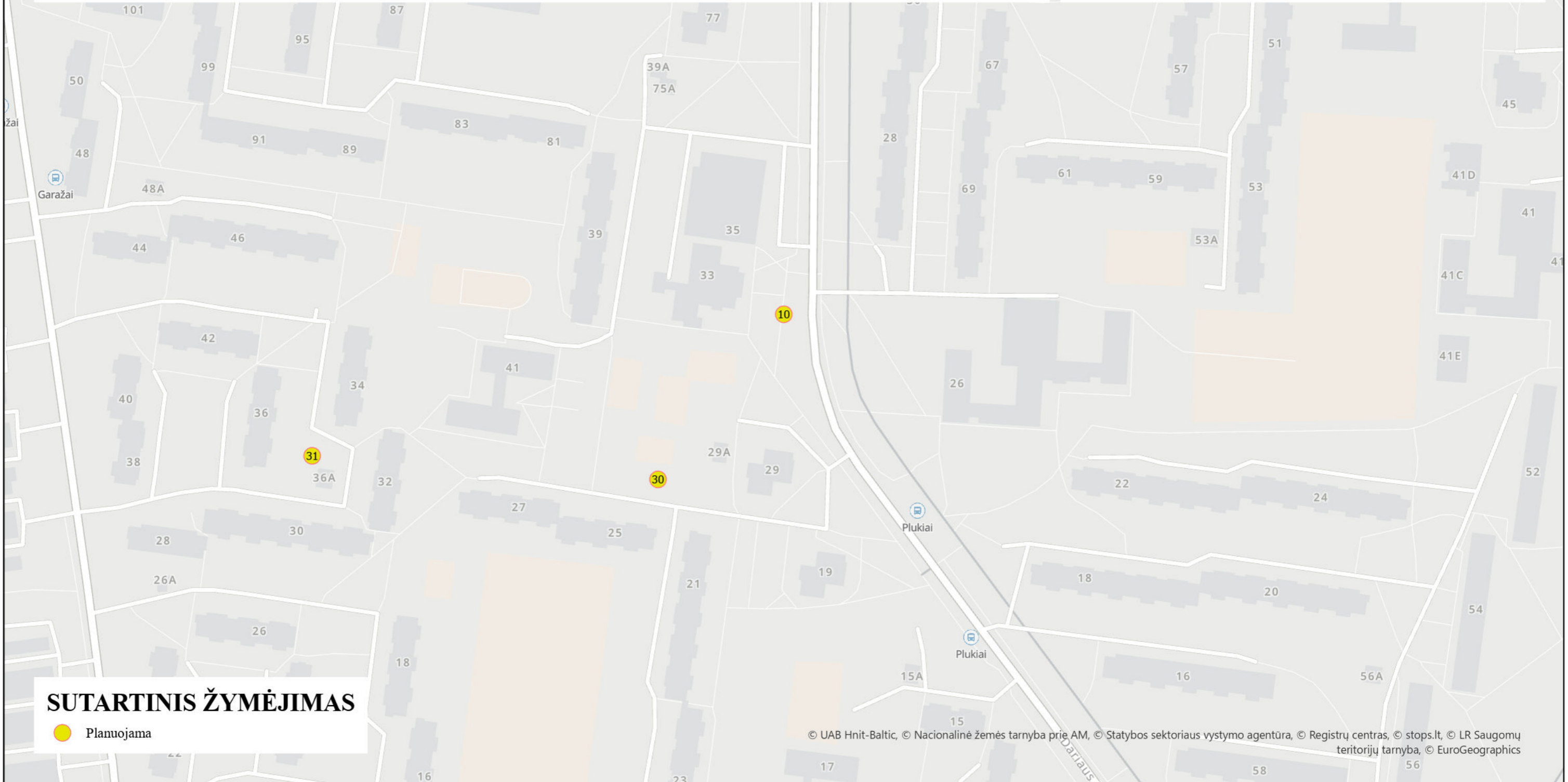
● Planuojama

Eil. nr.	Adresas (gatvė, nr.)	Įrengimo vietos apibūdinimas pagrindimas	Įkrovimo prieigų sk.	Įkrovimo prieigų tipas	Bendra visų prieigų (stotelės) galia, kW	X	Y	Statusas
9	Statybininkų g. 11D	Gyv. rajonas	2	Įprastos galios	44	6177454	520863	Planuojama

Pastaba. Plane nurodyti viešai prieinamų įkrovimo prieigų koordinatės ir lokacijos iki 300 m, įkrovimo prieigų skaičius, tipas, bendra visų prieigų įkrovimo galia, planuojami įrengimo metai yra preliminarūs ir gali būti tikslinami pagal poreikį atsižvelgiant į pasikeitusį žemės sklypo / vietos statusą, transformatorinių pastochių galią, reikalingos infrastruktūros įrengimo sąnaudas ir technines galimybes, Europos Sąjungos struktūrinių fondų projektų finansavimo sąlygas, viešai prieinamų įkrovimo prieigų plėtros eigą, įkrovimo prieigų operatorių, fizinių ir juridinių asmenų pasiūlymus, atsiradusį poreikį ir kt.

# PANEVĖŽIO MIESTO SAVIVALDYBĖS TERITORIJOJE ESANČIUOSE VIETINĖS REIKŠMĖS KELIUOSE IKI 2030 METŲ NUMATOMŲ ĮRENGTI VIEŠAI PRIEINAMŲ ĮKROVIMO PRIEIGŲ SCHEMAS

Panevėžio miesto savivaldybės teritorijoje esančiuose vietinės reikšmės keliuose iki 2030 metų numatomų įrengti viešai prieinamų įkrovimo prieigų plano 1 priedas



## SUTARTINIS ŽYMĖJIMAS

● Planuojama

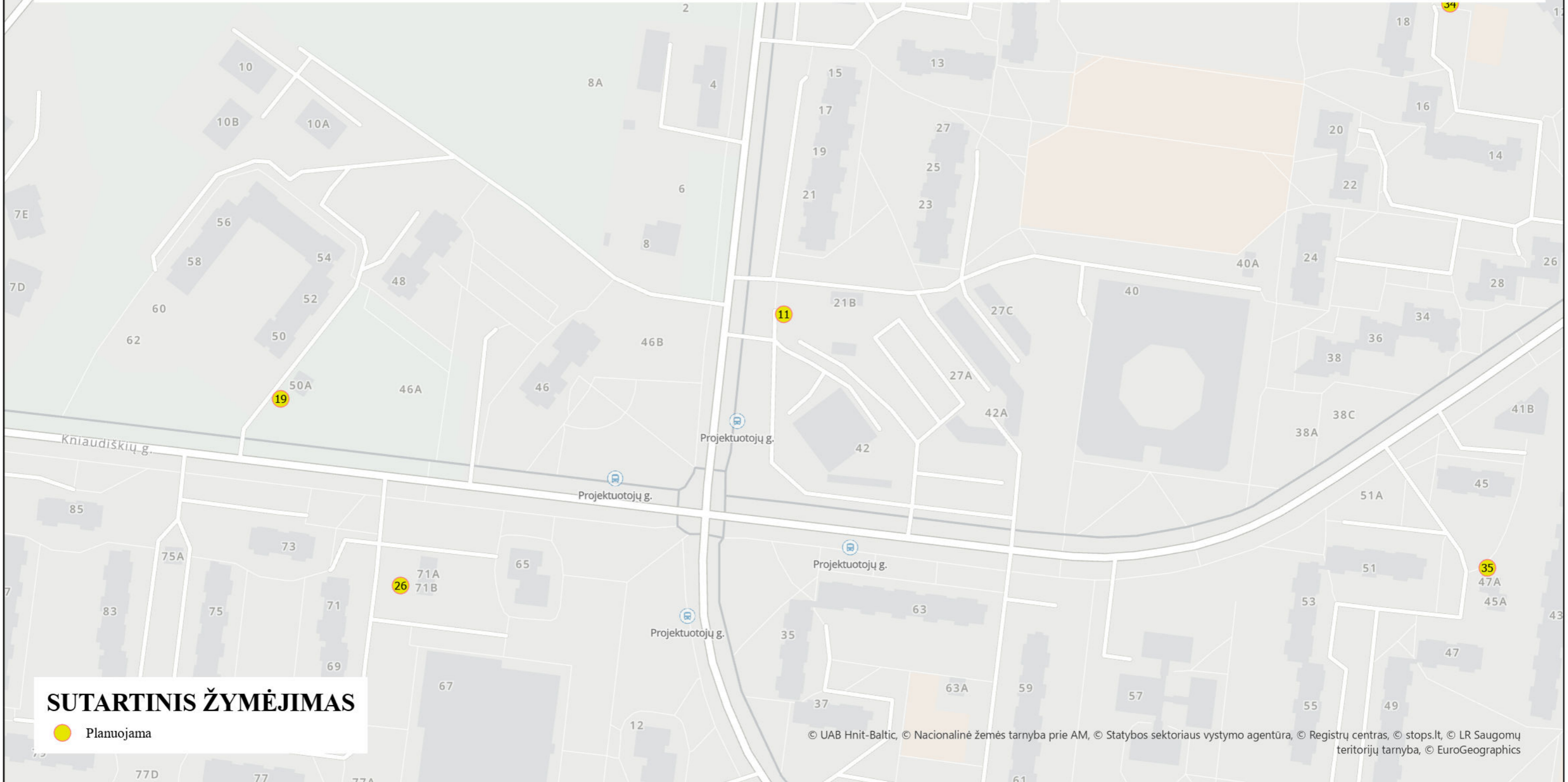
© UAB Hnit-Baltic, © Nacionalinė žemės tarnyba prie AM, © Statybos sektoriaus vystymo agentūra, © Registrų centras, © stops.lt, © LR Saugomų teritorijų tarnyba, © EuroGeographics

Eil. nr.	Adresas (gatvė, nr.)	Įrengimo vietos apibūdinimas pagrindimas	Įkrovimo prieigų sk.	Įkrovimo prieigų tipas	Bendra visų prieigų (stotelės) galia, kW	X	Y	Statusas
10	Dariaus ir Girėno g. 33	Gyv. rajonas	2	Įprastos galios	44	6177796	520272	Planuojama

Pastaba. Plane nurodyti viešai prieinamų įkrovimo prieigų koordinatės ir lokacijos iki 300 m, įkrovimo prieigų skaičius, tipas, bendra visų prieigų įkrovimo galia, planuojami įrengimo metai yra preliminarūs ir gali būti tikslinami pagal poreikį atsižvelgiant į pasikeitusį žemės sklypo / vietos statusą, transformatorinių pastochių galią, reikalingos infrastruktūros įrengimo sąnaudas ir technines galimybes, Europos Sąjungos struktūrinių fondų projektų finansavimo sąlygas, viešai prieinamų įkrovimo prieigų plėtros eigą, įkrovimo prieigų operatorių, fizinių ir juridinių asmenų pasiūlymus, atsiradusį poreikį ir kt.

# PANEVĖŽIO MIESTO SAVIVALDYBĖS TERITORIJOJE ESANČIUOSE VIETINĖS REIKŠMĖS KELIUOSE IKI 2030 METŲ NUMATOMŲ ĮRENGTI VIEŠAI PRIEINAMŲ ĮKROVIMO PRIEIGŲ SCHEMAS

Panevėžio miesto savivaldybės teritorijoje esančiuose vietinės reikšmės keliuose iki 2030 metų numatomų įrengti viešai prieinamų įkrovimo prieigų plano 1 priedas



## SUTARTINIS ŽYMĖJIMAS

● Planuojama

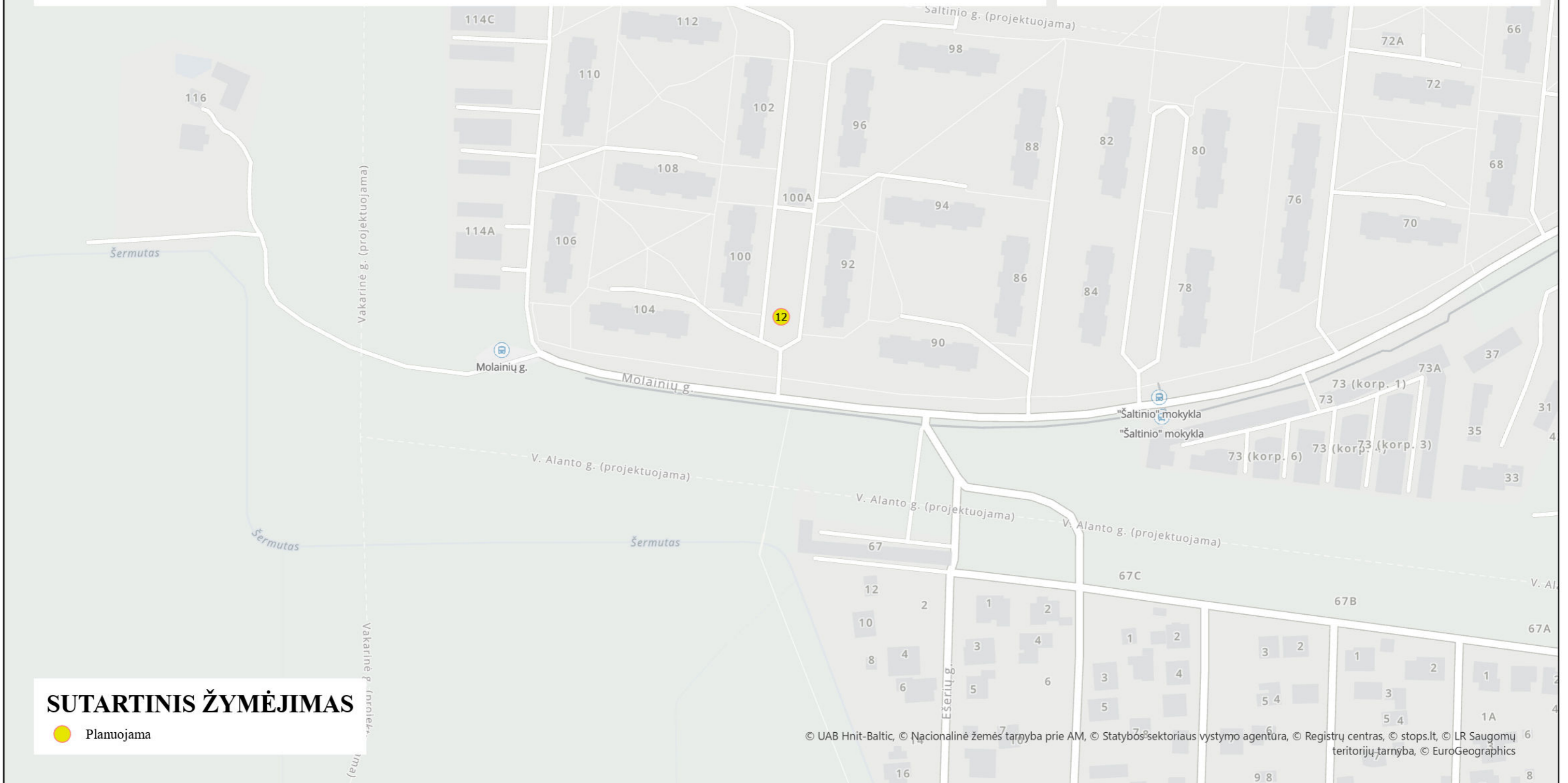
© UAB Hnit-Baltic, © Nacionalinė žemės tarnyba prie AM, © Statybos sektoriaus vystymo agentūra, © Registrų centras, © stops.lt, © LR Saugomų teritorijų tarnyba, © EuroGeographics

Eil. nr.	Adresas (gatvė, nr.)	Įrengimo vietos apibūdinimas pagrindimas	Įkrovimo prieigų sk.	Įkrovimo prieigų tipas	Bendra visų prieigų (stotelės) galia, kW	X	Y	Statusas
11	Projektuotojų g. 21B	Gyv. rajonas	2	Įprastos galios	44	6176917	520443	Planuojama

Pastaba. Plane nurodyti viešai prieinamų įkrovimo prieigų koordinatės ir lokacijos iki 300 m, įkrovimo prieigų skaičius, tipas, bendra visų prieigų įkrovimo galia, planuojami įrengimo metai yra preliminarūs ir gali būti tikslinami pagal poreikį atsižvelgiant į pasikeitusį žemės sklypo / vietos statusą, transformatorinių pastočių galią, reikalingos infrastruktūros įrengimo sąnaudas ir technines galimybes, Europos Sąjungos struktūrinių fondų projektų finansavimo sąlygas, viešai prieinamų įkrovimo prieigų plėtros eigą, įkrovimo prieigų operatorių, fizinių ir juridinių asmenų pasiūlymus, atsiradusį poreikį ir kt.

# PANEVĖŽIO MIESTO SAVIVALDYBĖS TERITORIJOJE ESANČIUOSE VIETINĖS REIKŠMĖS KELIUOSE IKI 2030 METŲ NUMATOMŲ ĮRENGTI VIEŠAI PRIEINAMŲ ĮKROVIMO PRIEIGŲ SCHEMAS

Panevėžio miesto savivaldybės teritorijoje esančiuose vietinės reikšmės keliuose iki 2030 metų numatomų įrengti viešai prieinamų įkrovimo prieigų plano 1 priedas



## SUTARTINIS ŽYMĖJIMAS

 Planuojama

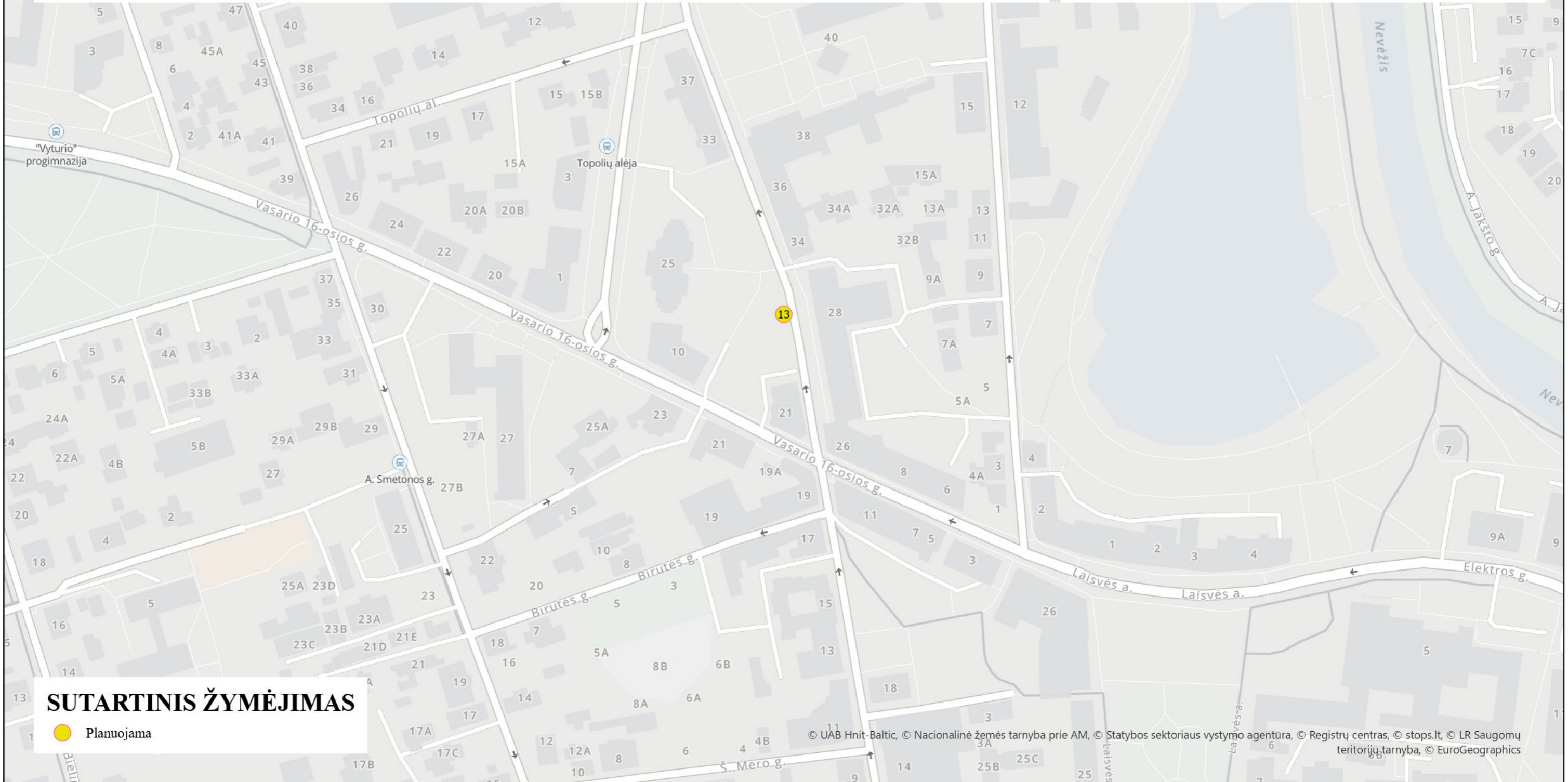
© UAB Hnit-Baltic, © Nacionalinė žemės tarnyba prie AM, © Statybos sektoriaus vystymo agentūra, © Registrų centras, © stops.lt, © LR Saugomų teritorijų tarnyba, © EuroGeographics

Eil. nr.	Adresas (gatvė, nr.)	Įrengimo vietos apibūdinimas pagrindimas	Įkrovimo prieigų sk.	Įkrovimo prieigų tipas	Bendra visų prieigų (stotelės) galia, kW	X	Y	Statusas
12	Molainių g. 92	Gyv. rajonas	2	Įprastos galios	44	6176403	520027	Planuojama

Pastaba. Plane nurodyti viešai prieinamų įkrovimo prieigų koordinatės ir lokacijos iki 300 m, įkrovimo prieigų skaičius, tipas, bendra visų prieigų įkrovimo galia, planuojami įrengimo metai yra preliminarūs ir gali būti tikslinami pagal poreikį atsižvelgiant į pasikeitusį žemės sklypo / vietos statusą, transformatorinių pastochių galią, reikalingos infrastruktūros įrengimo sąnaudas ir technines galimybes, Europos Sąjungos struktūrinių fondų projektų finansavimo sąlygas, viešai prieinamų įkrovimo prieigų plėtros eigą, įkrovimo prieigų operatorių, fizinių ir juridinių asmenų pasiūlymus, atsiradusį poreikį ir kt.

# PANEVĖŽIO MIESTO SAVIVALDYBĖS TERITORIJOJE ESANČIUOSE VIETINĖS REIKŠMĖS KELIUOSE IKI 2030 METŲ NUMATOMŲ ĮRENGTI VIEŠAI PRIEINAMŲ ĮKROVIMO PRIEIGŲ SCHEMAS

Panevėžio miesto savivaldybės teritorijoje esančiuose vietinės reikšmės keliuose iki 2030 metų numatomų įrengti viešai prieinamų įkrovimo prieigų plano 1 priedas



## SUTARTINIS ŽYMĖJIMAS

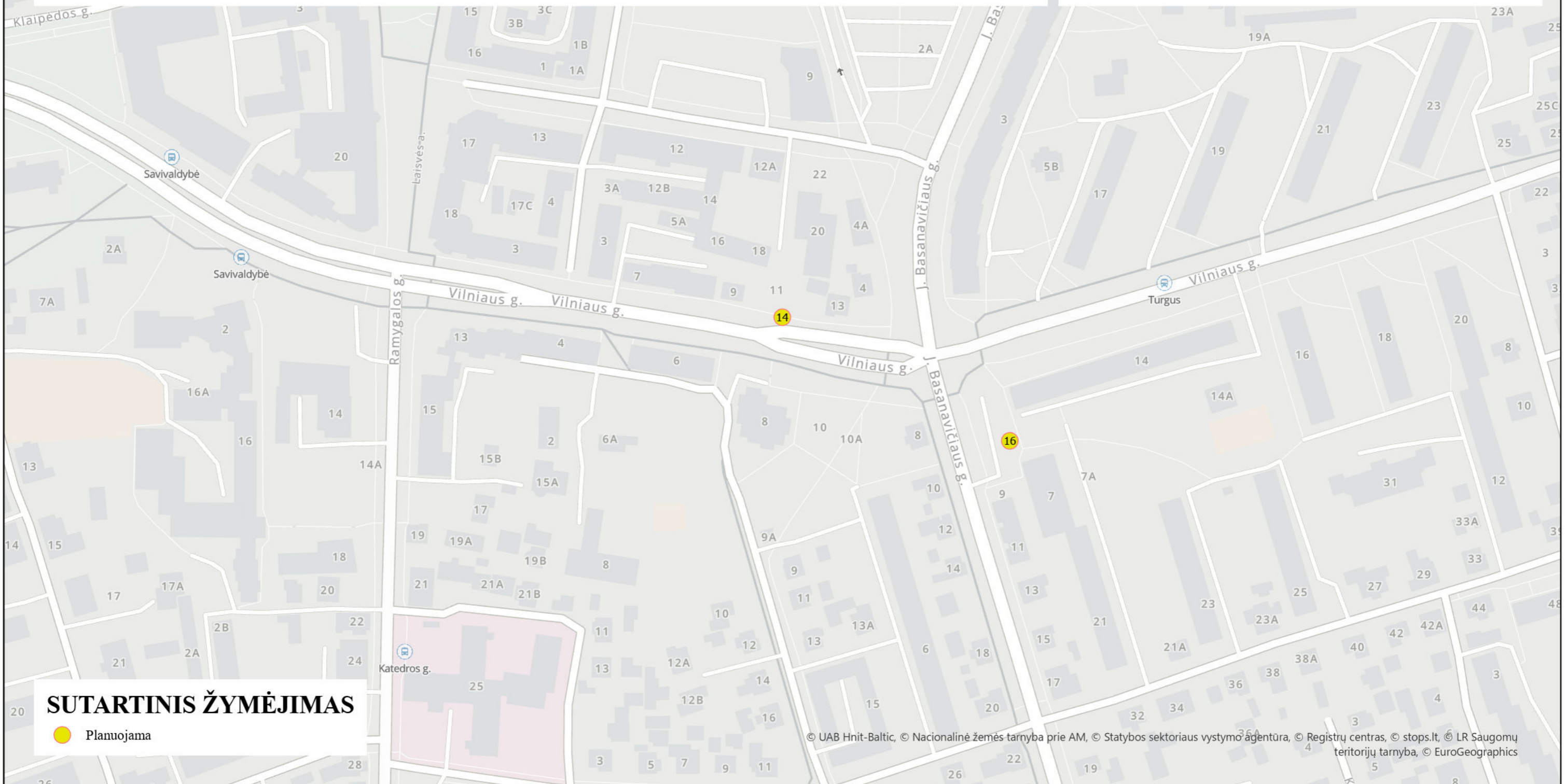
 Planuojama

Eil. nr.	Adresas (gatvė, nr.)	Įrengimo vietos apibūdinimas pagrindimas	Įkrovimo prieigų sk.	Įkrovimo prieigų tipas	Bendra visų prieigų (stotelės) galia, kW	X	Y	Statusas
13	Respublikos g. 28	Paslaugų įmonės, kavinės	2	Įprastos galios	44	6177384	522573	Planuojama

Pastaba. Plane nurodyti viešai prieinamų įkrovimo prieigų koordinatės ir lokacijos iki 300 m, įkrovimo prieigų skaičius, tipas, bendra visų prieigų įkrovimo galia, planuojami įrengimo metai yra preliminarūs ir gali būti tikslinami pagal poreikį atsižvelgiant į pasikeitusį žemės sklypo / vietos statusą, transformatorinių pastochių galią, reikalingos infrastruktūros įrengimo sąnaudas ir technines galimybes, Europos Sąjungos struktūrinių fondų projektų finansavimo sąlygas, viešai prieinamų įkrovimo prieigų plėtros eigą, įkrovimo prieigų operatorių, fizinių ir juridinių asmenų pasiūlymus, atsiradusį poreikį ir kt.

# PANEVĖŽIO MIESTO SAVIVALDYBĖS TERITORIJOJE ESANČIUOSE VIETINĖS REIKŠMĖS KELIUOSE IKI 2030 METŲ NUMATOMŲ ĮRENGTI VIEŠAI PRIEINAMŲ ĮKROVIMO PRIEIGŲ SCHEMAS

Panevėžio miesto savivaldybės teritorijoje esančiuose vietinės reikšmės keliuose iki 2030 metų numatomų įrengti viešai prieinamų įkrovimo prieigų plano 1 priedas



## SUTARTINIS ŽYMĖJIMAS

● Planuojama

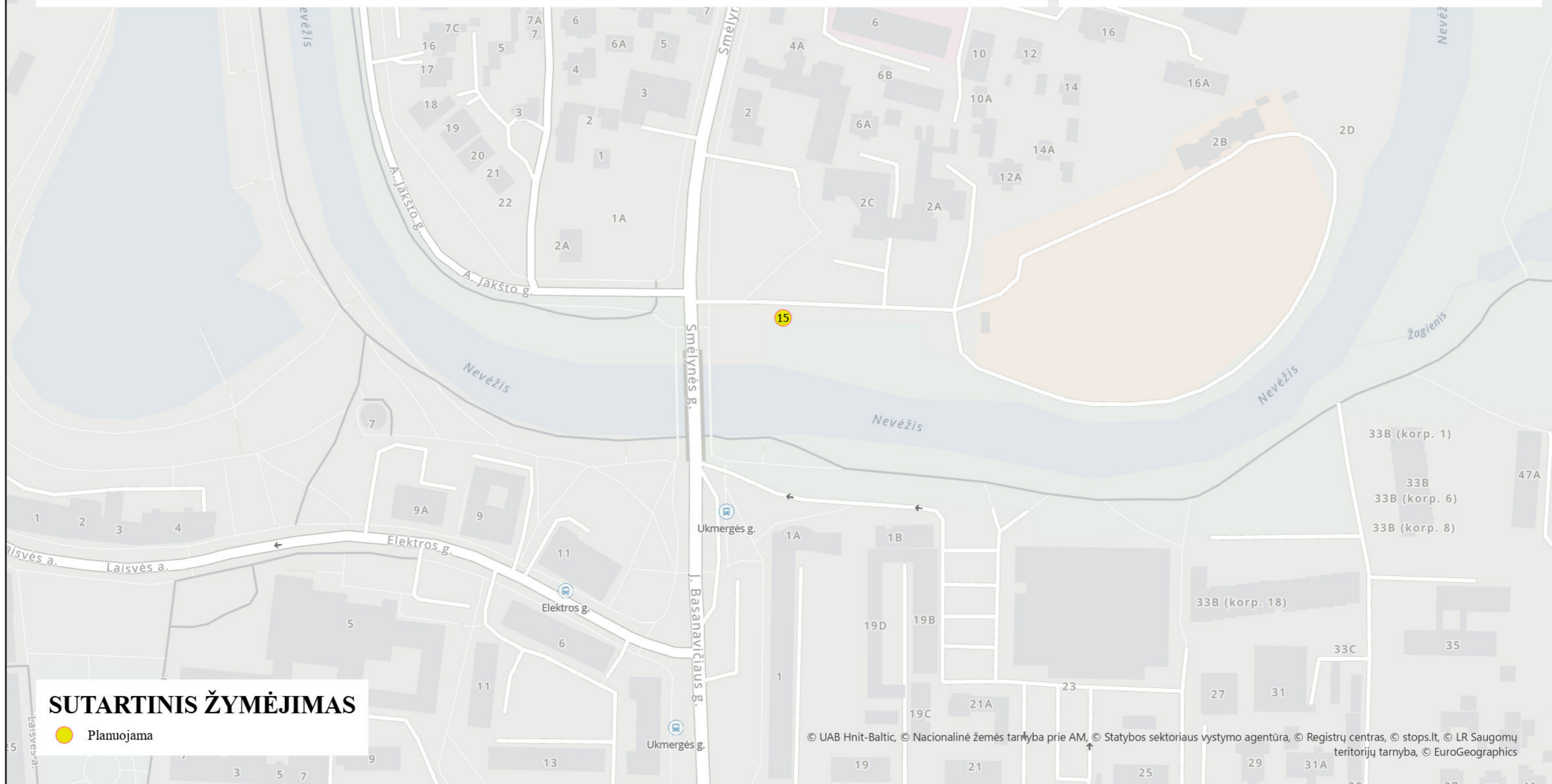
© UAB Hnit-Baltic, © Nacionalinė žemės tarnyba prie AM, © Statybos sektoriaus vystymo agentūra, © Registrų centras, © stops.lt, © LR Saugomų teritorijų tarnyba, © EuroGeographics

Eil. nr.	Adresas (gatvė, nr.)	Įrengimo vietos apibūdinimas pagrindimas	Įkrovimo prieigų sk.	Įkrovimo prieigų tipas	Bendra visų prieigų (stotelės) galia, kW	X	Y	Statusas
14	Vilniaus g. 11	Paslaugų įmonės, centras	2	Įprastos galios	44	6176870	522954	Planuojama

Pastaba. Plane nurodyti viešai prieinamų įkrovimo prieigų koordinatės ir lokacijos iki 300 m, įkrovimo prieigų skaičius, tipas, bendra visų prieigų įkrovimo galia, planuojami įrengimo metai yra preliminarūs ir gali būti tikslinami pagal poreikį atsižvelgiant į pasikeitusį žemės sklypo / vietos statusą, transformatorinių pastočių galią, reikalingos infrastruktūros įrengimo sąnaudas ir technines galimybes, Europos Sąjungos struktūrinių fondų projektų finansavimo sąlygas, viešai prieinamų įkrovimo prieigų plėtros eigą, įkrovimo prieigų operatorių, fizinių ir juridinių asmenų pasiūlymus, atsiradusį poreikį ir kt.

# PANEVĖŽIO MIESTO SAVIVALDYBĖS TERITORIJOJE ESANČIUOSE VIETINĖS REIKŠMĖS KELIUOSE IKI 2030 METŲ NUMATOMŲ ĮRENGTI VIEŠAI PRIEINAMŲ ĮKROVIMO PRIEIGŲ SCHEMAS

Panevėžio miesto savivaldybės teritorijoje esančiuose vietinės reikšmės keliuose iki 2030 metų numatomų įrengti viešai prieinamų įkrovimo prieigų plano 1 priedas



## SUTARTINIS ŽYMĖJIMAS

● Planuojama

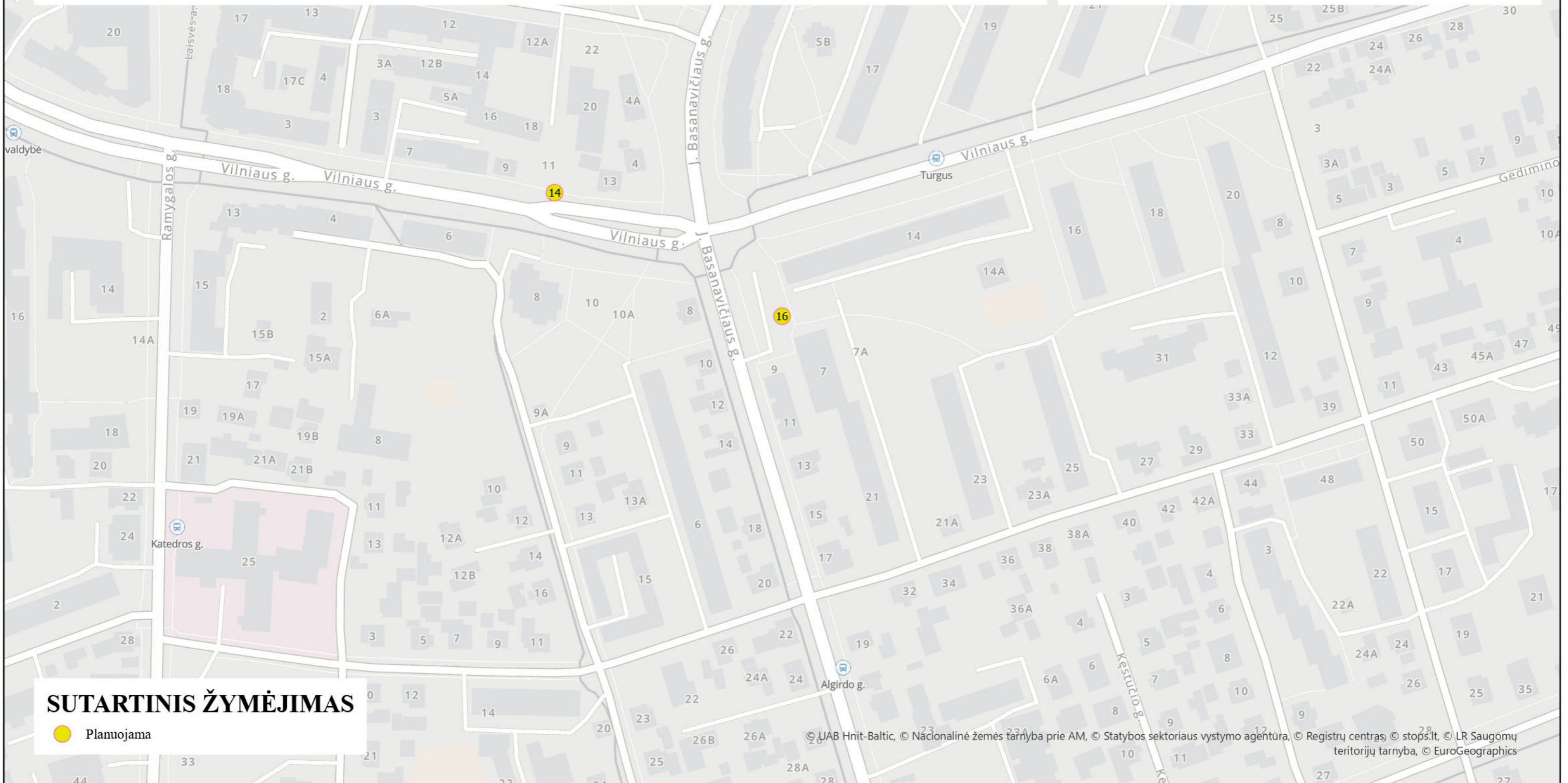
Eil. nr.	Adresas (gatvė, nr.)	Įrengimo vietos apibūdinimas pagrindimas	Įkrovimo prieigų sk.	Įkrovimo prieigų tipas	Bendra visų prieigų (stotelės) galia, kW	X	Y	Statusas
15	Smėlynės g. 2	Stadionas, centras	2	Įprastos galios	44	6177369	523121	Planuojama

© UAB Hnit-Baltic, © Nacionalinė žemės tarnyba prie AM, © Statybos sektoriaus vystymo agentūra, © Registrų centras, © stops.lt, © LR Saugomų teritorijų tarnyba, © EuroGeographics

Pastaba. Plane nurodyti viešai prieinamų įkrovimo prieigų koordinatės ir lokacijos iki 300 m, įkrovimo prieigų skaičius, tipas, bendra visų prieigų įkrovimo galia, planuojami įrengimo metai yra preliminarūs ir gali būti tikslinami pagal poreikį atsižvelgiant į pasikeitusį žemės sklypo / vietos statusą, transformatorinių pastochių galią, reikalingos infrastruktūros įrengimo sąnaudas ir technines galimybes, Europos Sąjungos struktūrinių fondų projektų finansavimo sąlygas, viešai prieinamų įkrovimo prieigų plėtros eigą, įkrovimo prieigų operatorių, fizinių ir juridinių asmenų pasiūlymus, atsiradusį poreikį ir kt.

# PANEVĖŽIO MIESTO SAVIVALDYBĖS TERITORIJOJE ESANČIUOSE VIETINĖS REIKŠMĖS KELIUOSE IKI 2030 METŲ NUMATOMŲ ĮRENGTI VIEŠAI PRIEINAMŲ ĮKROVIMO PRIEIGŲ SCHEMAS

Panevėžio miesto savivaldybės teritorijoje esančiuose vietinės reikšmės keliuose iki 2030 metų numatomų įrengti viešai prieinamų įkrovimo prieigų plano  
1 priedas



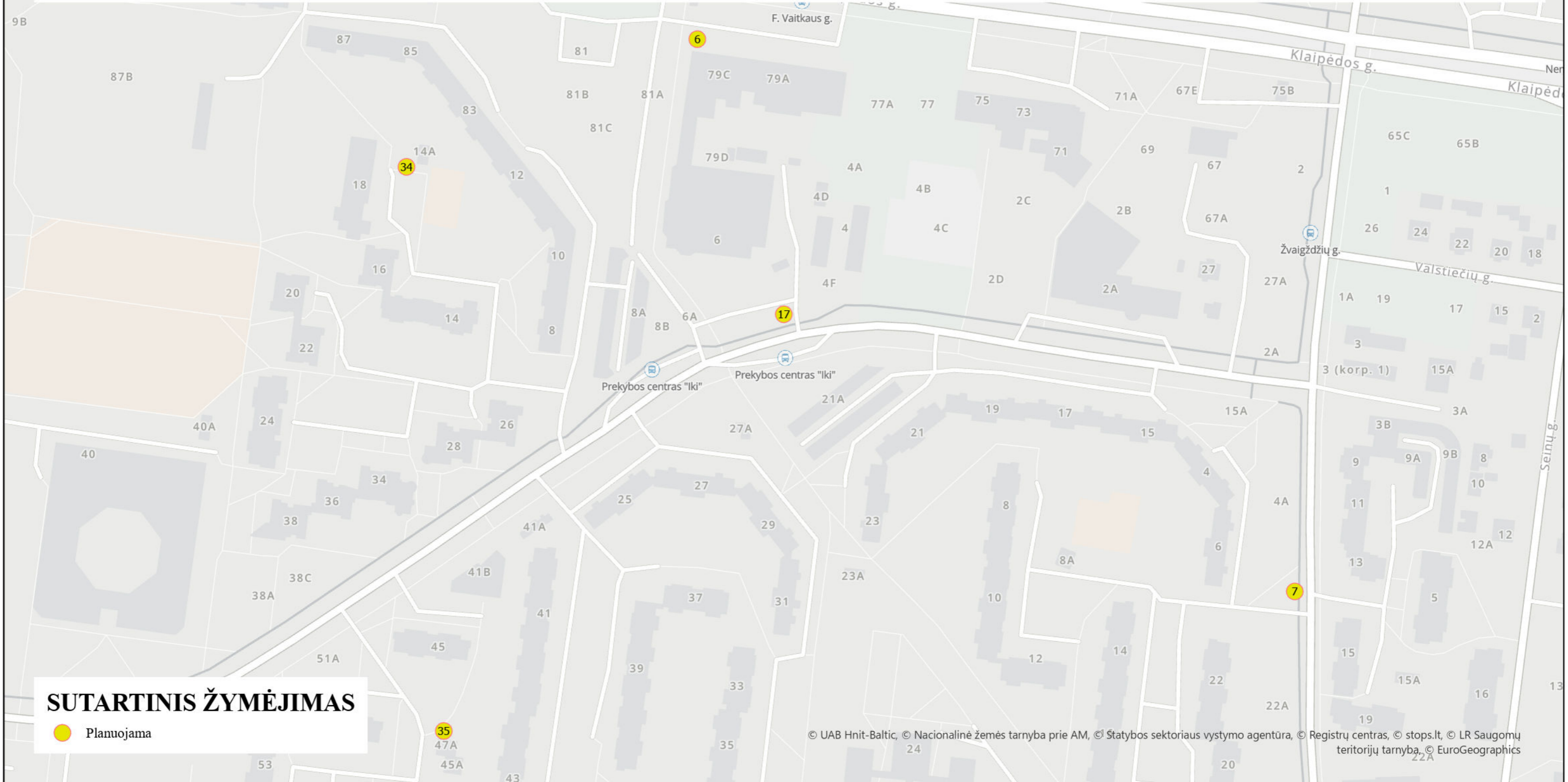
## SUTARTINIS ŽYMĖJIMAS

● Planuojama

Eil. nr.	Adresas (gatvė, nr.)	Įrengimo vietos apibūdinimas pagrindimas	Įkrovimo prieigų sk.	Įkrovimo prieigų tipas	Bendra visų prieigų (stotelės) galia, kW	X	Y	Statusas
16	J. Basanavičiaus g. 7	Centras, prekybos paslaugų centrai	2	Įprastos galios	44	6176807	523070	Planuojama

# PANEVĖŽIO MIESTO SAVIVALDYBĖS TERITORIJOJE ESANČIUOSE VIETINĖS REIKŠMĖS KELIUOSE IKI 2030 METŲ NUMATOMŲ ĮRENGTI VIEŠAI PRIEINAMŲ ĮKROVIMO PRIEIGŲ SCHEMAS

Panevėžio miesto savivaldybės teritorijoje esančiuose vietinės reikšmės keliuose iki 2030 metų numatomų įrengti viešai prieinamų įkrovimo prieigų plano 1 priedas



**SUTARTINIS ŽYMĖJIMAS**  
 ● Planuojama

© UAB Hnit-Baltic, © Nacionalinė žemės tarnyba prie AM, © Statybos sektoriaus vystymo agentūra, © Registrų centras, © stops.lt, © LR Saugomų teritorijų tarnyba, © EuroGeographics

Eil. nr.	Adresas (gatvė, nr.)	Įrengimo vietos apibūdinimas pagrindimas	Įkrovimo prieigų sk.	Įkrovimo prieigų tipas	Bendra visų prieigų (stotelės) galia, kW	X	Y	Statusas
17	Kniaudiškių g. 4F	Prekybos centrai, gyv. rajonas	2	Įprastos galios	44	6177000	520974	Planuojama

Pastaba. Plane nurodyti viešai prieinamų įkrovimo prieigų koordinatės ir lokacijos iki 300 m, įkrovimo prieigų skaičius, tipas, bendra visų prieigų įkrovimo galia, planuojami įrengimo metai yra preliminarūs ir gali būti tikslinami pagal poreikį atsižvelgiant į pasikeitusį žemės sklypo / vietos statusą, transformatorinių pastočių galią, reikalingos infrastruktūros įrengimo sąnaudas ir technines galimybes, Europos Sąjungos struktūrinių fondų projektų finansavimo sąlygas, viešai prieinamų įkrovimo prieigų plėtros eigą, įkrovimo prieigų operatorių, fizinių ir juridinių asmenų pasiūlymus, atsiradusį poreikį ir kt.

# PANEVĖŽIO MIESTO SAVIVALDYBĖS TERITORIJOJE ESANČIUOSE VIETINĖS REIKŠMĖS KELIUOSE IKI 2030 METŲ NUMATOMŲ ĮRENGTI VIEŠAI PRIEINAMŲ ĮKROVIMO PRIEIGŲ SCHEMAS

Panevėžio miesto savivaldybės teritorijoje esančiuose vietinės reikšmės keliuose iki 2030 metų numatomų įrengti viešai prieinamų įkrovimo prieigų plano 1 priedas



**SUTARTINIS ŽYMĖJIMAS**  
 ● Planuojama

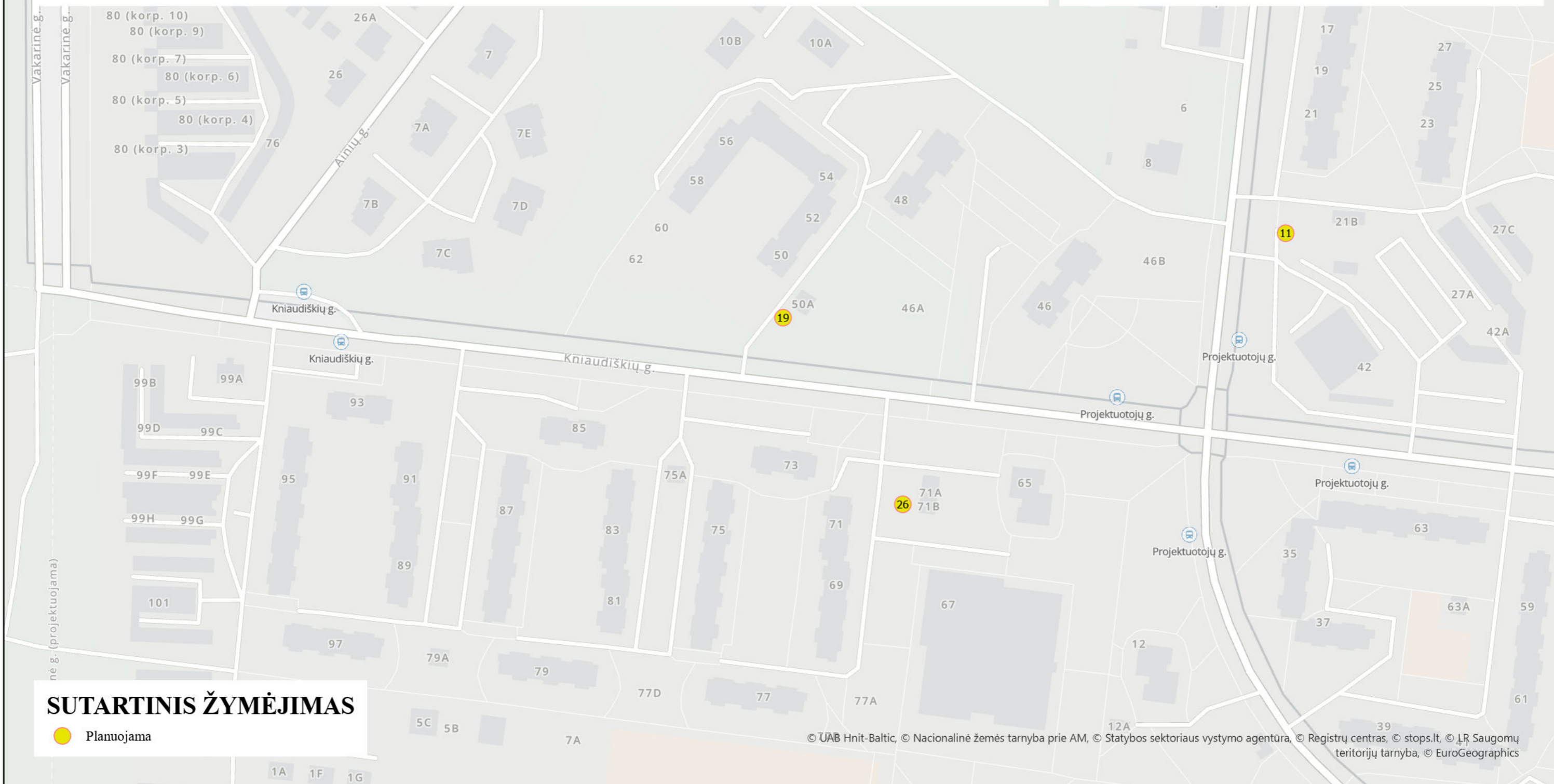
© UAB Hnit-Baltic, © Nacionalinė žemės tarnyba prie AM, © Statybos sektoriaus vystymo agentūra, © Registrų centras, © stops.lt, © LR Saugomų teritorijų tarnyba, © EuroGeographics

Eil. nr.	Adresas (gatvė, nr.)	Įrengimo vietos apibūdinimas pagrindimas	Įkrovimo prieigų sk.	Įkrovimo prieigų tipas	Bendra visų prieigų (stotelės) galia, kW	X	Y	Statusas
18	Marijonų g. 24	Gyv. Rajonas, koplyčia	4	Įprastos galios	88	6178433	522645	Planuojama

Pastaba. Plane nurodyti viešai prieinamų įkrovimo prieigų koordinatės ir lokacijos iki 300 m, įkrovimo prieigų skaičius, tipas, bendra visų prieigų įkrovimo galia, planuojami įrengimo metai yra preliminarūs ir gali būti tikslinami pagal poreikį atsižvelgiant į pasikeitusį žemės sklypo / vietos statusą, transformatorinių pastočių galią, reikalingos infrastruktūros įrengimo sąnaudas ir technines galimybes, Europos Sąjungos struktūrinių fondų projektų finansavimo sąlygas, viešai prieinamų įkrovimo prieigų plėtros eigą, įkrovimo prieigų operatorių, fizinių ir juridinių asmenų pasiūlymus, atsiradusį poreikį ir kt.

# PANEVĖŽIO MIESTO SAVIVALDYBĖS TERITORIJOJE ESANČIUOSE VIETINĖS REIKŠMĖS KELIUOSE IKI 2030 METŲ NUMATOMŲ ĮRENGTI VIEŠAI PRIEINAMŲ ĮKROVIMO PRIEIGŲ SCHEMAS

Panevėžio miesto savivaldybės teritorijoje esančiuose vietinės reikšmės keliuose iki 2030 metų numatomų įrengti viešai prieinamų įkrovimo prieigų plano 1 priedas



## SUTARTINIS ŽYMĖJIMAS

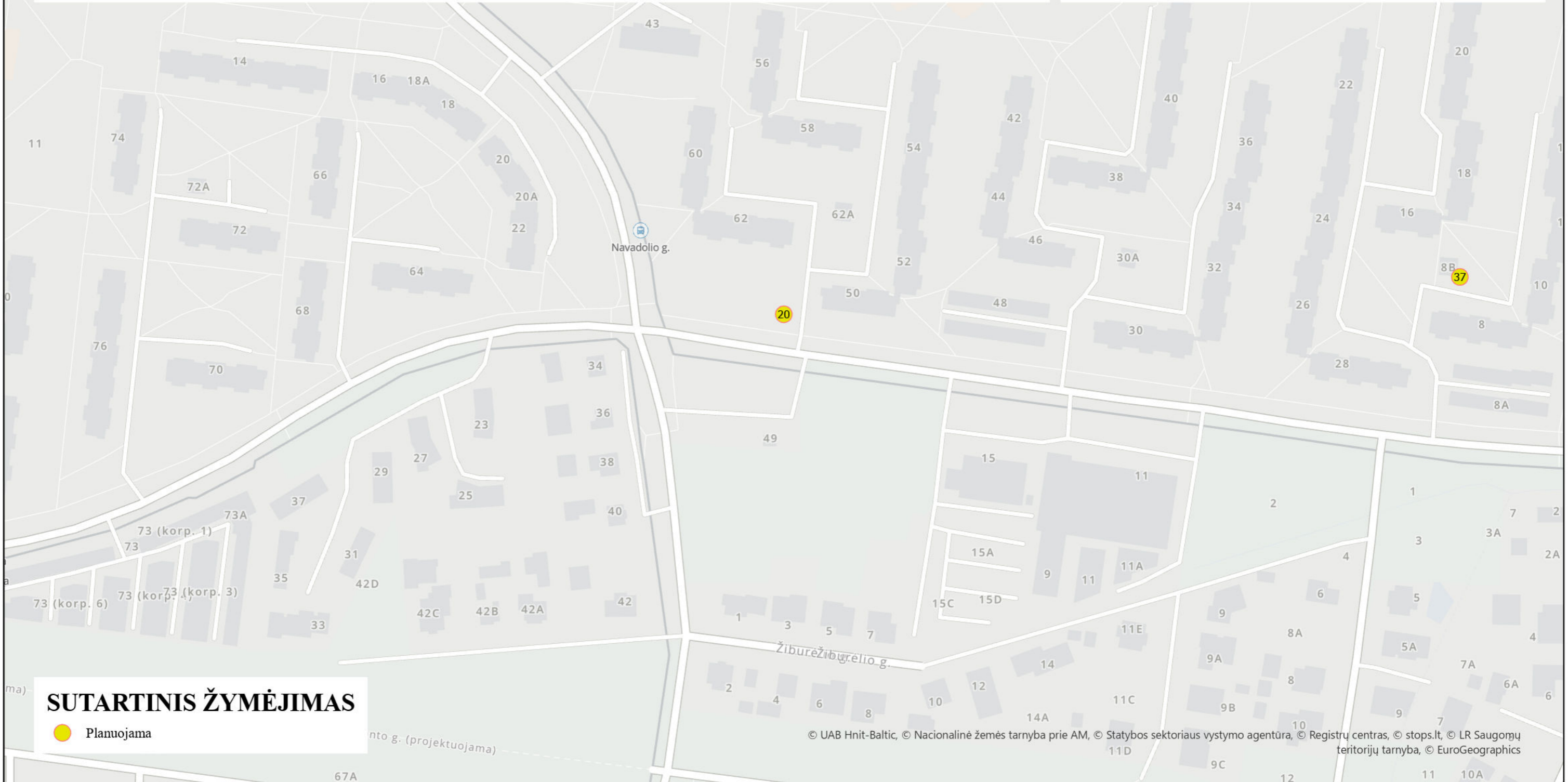
 Planuojama

Eil. nr.	Adresas (gatvė, nr.)	Įrengimo vietos apibūdinimas pagrindimas	Įkrovimo prieigų sk.	Įkrovimo prieigų tipas	Bendra visų prieigų (stotelės) galia, kW	X	Y	Statusas
19	Kniadiškių g. 50A	Gyv. rajonas	2	Įprastos galios	44	6176874	520187	Planuojama

Pastaba. Plane nurodyti viešai prieinamų įkrovimo prieigų koordinatės ir lokacijos iki 300 m, įkrovimo prieigų skaičius, tipas, bendra visų prieigų įkrovimo galia, planuojami įrengimo metai yra preliminarūs ir gali būti tikslinami pagal poreikį atsižvelgiant į pasikeitusį žemės sklypo / vietos statusą, transformatorinių pastočių galią, reikalingos infrastruktūros įrengimo sąnaudas ir technines galimybes, Europos Sąjungos struktūrinių fondų projektų finansavimo sąlygas, viešai prieinamų įkrovimo prieigų plėtros eigą, įkrovimo prieigų operatorių, fizinių ir juridinių asmenų pasiūlymus, atsiradusį poreikį ir kt.

# PANEVĖŽIO MIESTO SAVIVALDYBĖS TERITORIJOJE ESANČIUOSE VIETINĖS REIKŠMĖS KELIUOSE IKI 2030 METŲ NUMATOMŲ ĮRENGTI VIEŠAI PRIEINAMŲ ĮKROVIMO PRIEIGŲ SCHEMAS

Panevėžio miesto savivaldybės teritorijoje esančiuose vietinės reikšmės keliuose iki 2030 metų numatomų įrengti viešai prieinamų įkrovimo prieigų plano 1 priedas



## SUTARTINIS ŽYMĖJIMAS

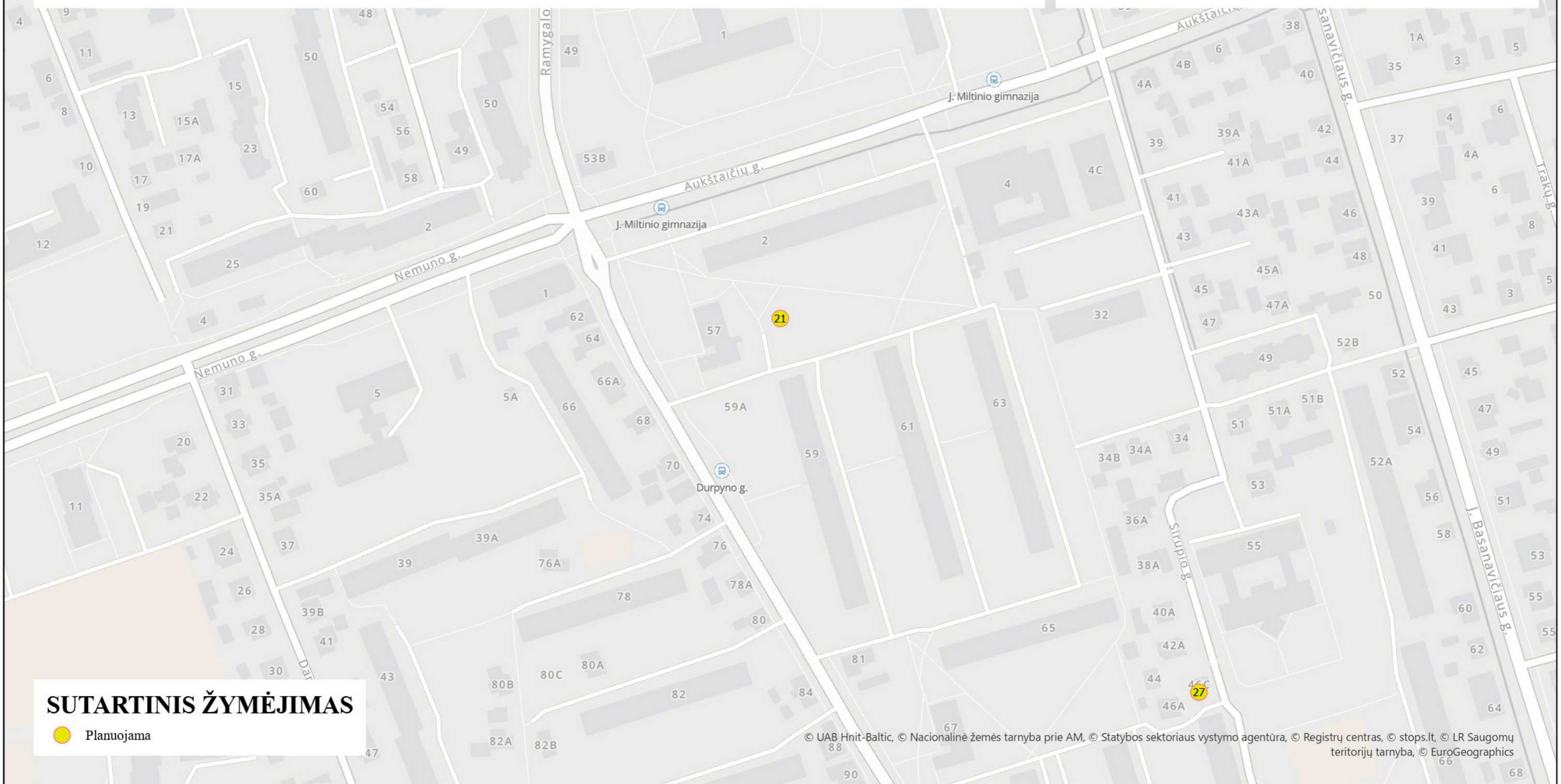
● Planuojama

Eil. nr.	Adresas (gatvė, nr.)	Įrengimo vietos apibūdinimas pagrindimas	Įkrovimo prieigų sk.	Įkrovimo prieigų tipas	Bendra visų prieigų (stotelės) galia, kW	X	Y	Statusas
20	Molainių g. 62	Gyv. rajonas	2	Įprastos galios	44	6176479	520637	Planuojama

Pastaba. Plane nurodyti viešai prieinamų įkrovimo prieigų koordinatės ir lokacijos iki 300 m, įkrovimo prieigų skaičius, tipas, bendra visų prieigų įkrovimo galia, planuojami įrengimo metai yra preliminarūs ir gali būti tikslinami pagal poreikį atsižvelgiant į pasikeitusį žemės sklypo / vietos statusą, transformatorinių pastočių galią, reikalingos infrastruktūros įrengimo sąnaudas ir technines galimybes, Europos Sąjungos struktūrinių fondų projektų finansavimo sąlygas, viešai prieinamų įkrovimo prieigų plėtros eigą, įkrovimo prieigų operatorių, fizinių ir juridinių asmenų pasiūlymus, atsiradusį poreikį ir kt.

# PANEVĖŽIO MIESTO SAVIVALDYBĖS TERITORIJOJE ESANČIUOSE VIETINĖS REIKŠMĖS KELIUOSE IKI 2030 METŲ NUMATOMŲ ĮRENGTI VIEŠAI PRIEINAMŲ ĮKROVIMO PRIEIGŲ SCHEMAS

Panevėžio miesto savivaldybės teritorijoje esančiuose vietinės reikšmės keliuose iki 2030 metų numatomų įrengti viešai prieinamų įkrovimo prieigų plano 1 priedas



**SUTARTINIS ŽYMĖJIMAS**  
 ● Planuojama

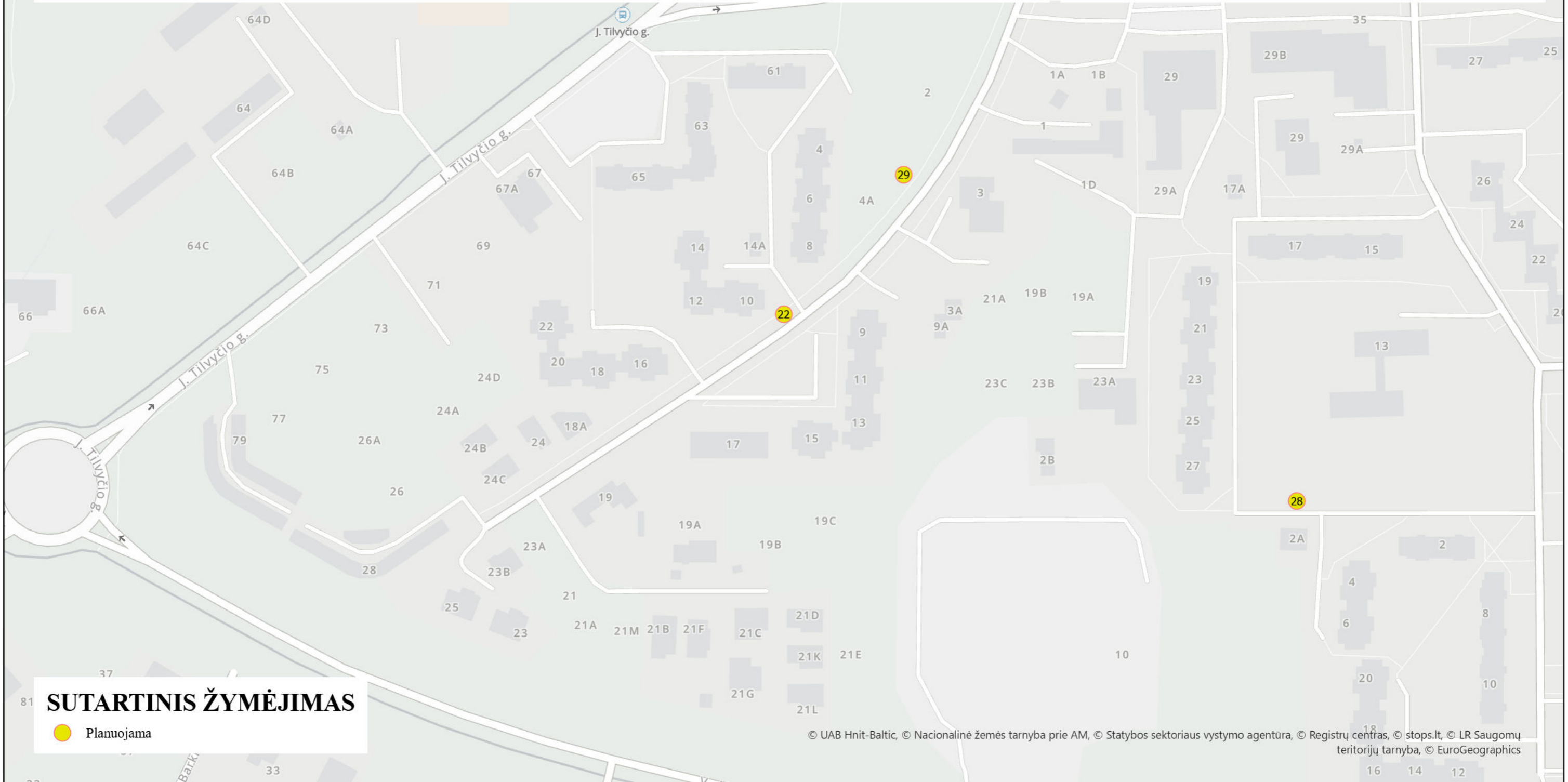
© UAB Hnit-Baltic, © Nacionalinė žemės tarnyba prie AM, © Statybos sektoriaus vystymo agentūra, © Registrų centras, © stops.lt, © LR Saugomų teritorijų tarnyba, © EuroGeographics

Eil. nr.	Adresas (gatvė, nr.)	Įrengimo vietos apibūdinimas pagrindimas	Įkrovimo prieigų sk.	Įkrovimo prieigų tipas	Bendra visų prieigų (stotelės) galia, kW	X	Y	Statusas
21	Ramygalos g. 57	Gyv. rajonas	4	Įprastos galios	88	6176298	522868	Planuojama

Pastaba. Plane nurodyti viešai prieinamų įkrovimo prieigų koordinatės ir lokacijos iki 300 m, įkrovimo prieigų skaičius, tipas, bendra visų prieigų įkrovimo galia, planuojami įrengimo metai yra preliminarūs ir gali būti tikslinami pagal poreikį atsižvelgiant į pasikeitusį žemės sklypo / vietos statusą, transformatorinių pastočių galią, reikalingos infrastruktūros įrengimo sąnaudas ir technines galimybes, Europos Sąjungos struktūrinių fondų projektų finansavimo sąlygas, viešai prieinamų įkrovimo prieigų plėtros eigą, įkrovimo prieigų operatorių, fizinių ir juridinių asmenų pasiūlymus, atsiradusį poreikį ir kt.

# PANEVĖŽIO MIESTO SAVIVALDYBĖS TERITORIJOJE ESANČIUOSE VIETINĖS REIKŠMĖS KELIUOSE IKI 2030 METŲ NUMATOMŲ ĮRENGTI VIEŠAI PRIEINAMŲ ĮKROVIMO PRIEIGŲ SCHEMAS

Panevėžio miesto savivaldybės teritorijoje esančiuose vietinės reikšmės keliuose iki 2030 metų numatomų įrengti viešai prieinamų įkrovimo prieigų plano 1 priedas



**SUTARTINIS ŽYMĖJIMAS**  
 ● Planuojama

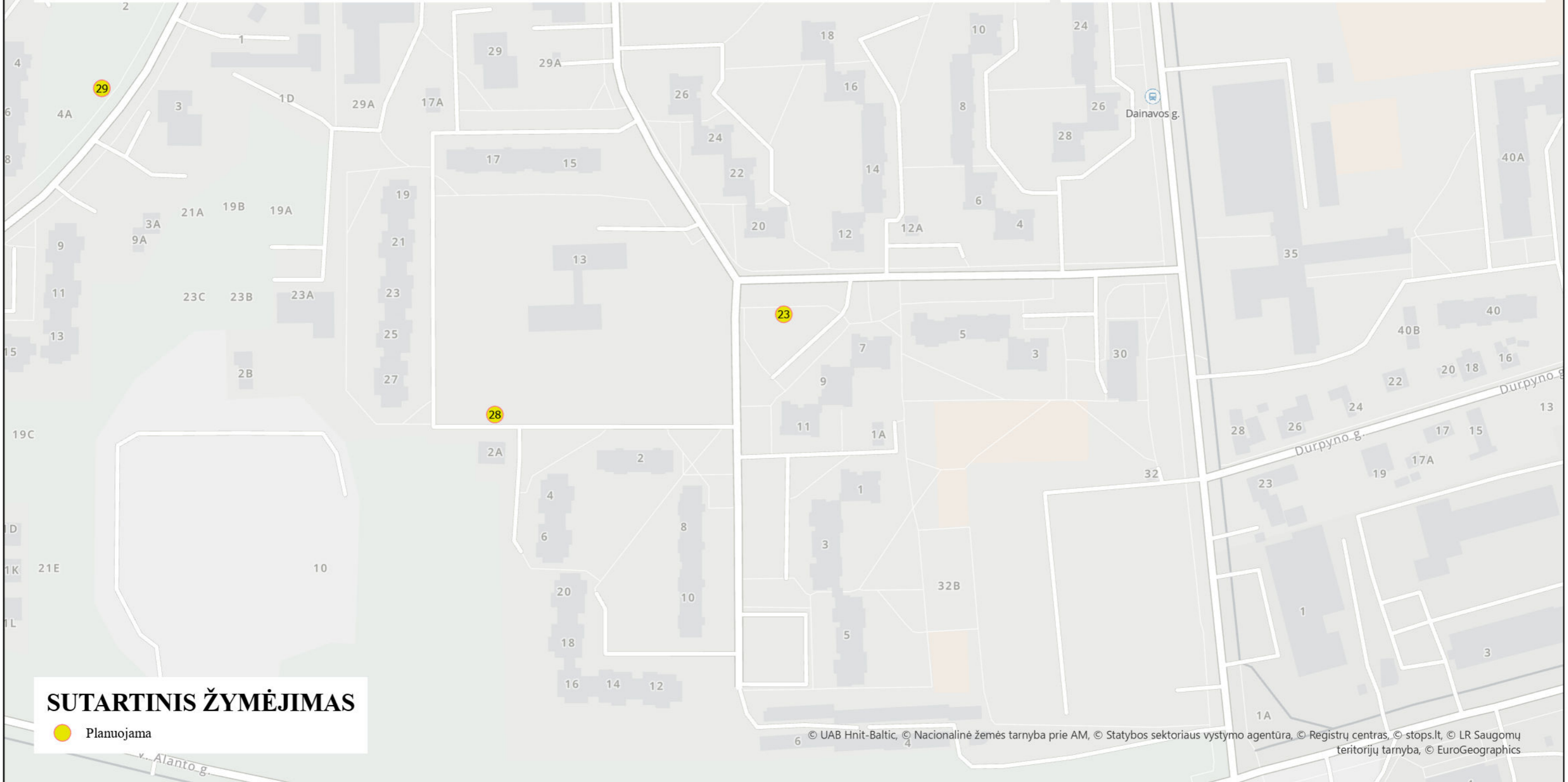
© UAB Hnit-Baltic, © Nacionalinė žemės tarnyba prie AM, © Statybos sektoriaus vystymo agentūra, © Registrų centras, © stops.lt, © LR Saugomų teritorijų tarnyba, © EuroGeographics

Eil. nr.	Adresas (gatvė, nr.)	Įrengimo vietos apibūdinimas pagrindimas	Įkrovimo prieigų sk.	Įkrovimo prieigų tipas	Bendra visų prieigų (stotelės) galia, kW	X	Y	Statusas
22	Margirio g. 10	Gyv. rajonas	2	Įprastos galios	44	6176014	521765	Planuojama

Pastaba. Plane nurodyti viešai prieinamų įkrovimo prieigų koordinatės ir lokacijos iki 300 m, įkrovimo prieigų skaičius, tipas, bendra visų prieigų įkrovimo galia, planuojami įrengimo metai yra preliminarūs ir gali būti tikslinami pagal poreikį atsižvelgiant į pasikeitusį žemės sklypo / vietos statusą, transformatorinių pastochių galią, reikalingos infrastruktūros įrengimo sąnaudas ir technines galimybes, Europos Sąjungos struktūrinių fondų projektų finansavimo sąlygas, viešai prieinamų įkrovimo prieigų plėtros eigą, įkrovimo prieigų operatorių, fizinių ir juridinių asmenų pasiūlymus, atsiradusį poreikį ir kt.

# PANEVĖŽIO MIESTO SAVIVALDYBĖS TERITORIJOJE ESANČIUOSE VIETINĖS REIKŠMĖS KELIUOSE IKI 2030 METŲ NUMATOMŲ ĮRENGTI VIEŠAI PRIEINAMŲ ĮKROVIMO PRIEIGŲ SCHEMAS

Panevėžio miesto savivaldybės teritorijoje esančiuose vietinės reikšmės keliuose iki 2030 metų numatomų įrengti viešai prieinamų įkrovimo prieigų plano 1 priedas



**SUTARTINIS ŽYMĖJIMAS**  
 ● Planuojama

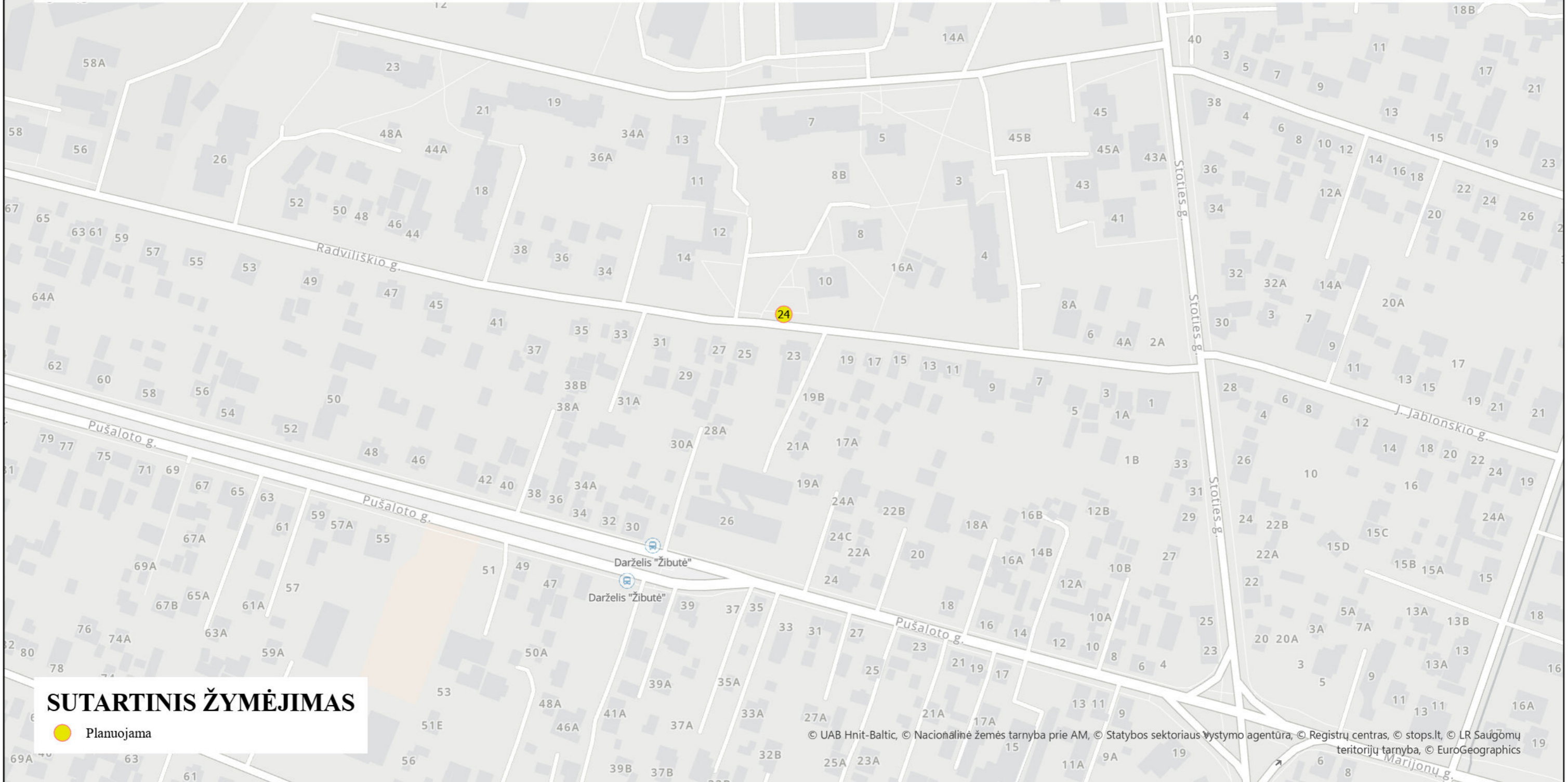
© UAB Hnit-Baltic, © Nacionalinė žemės tarnyba prie AM, © Statybos sektoriaus vystymo agentūra, © Registrų centras, © stops.lt, © LR Saugomų teritorijų tarnyba, © EuroGeographics

Eil. nr.	Adresas (gatvė, nr.)	Įrengimo vietos apibūdinimas pagrindimas	Įkrovimo prieigų sk.	Įkrovimo prieigų tipas	Bendra visų prieigų (stotelės) galia, kW	X	Y	Statusas
23	Dainavos g. 20	Gyv. rajonas	2	Įprastos galios	44	6175970	522173	Planuojama

Pastaba. Plane nurodyti viešai prieinamų įkrovimo prieigų koordinatės ir lokacijos iki 300 m, įkrovimo prieigų skaičius, tipas, bendra visų prieigų įkrovimo galia, planuojami įrengimo metai yra preliminarūs ir gali būti tikslinami pagal poreikį atsižvelgiant į pasikeitusį žemės sklypo / vietos statusą, transformatorinių pastochių galią, reikalingos infrastruktūros įrengimo sąnaudas ir technines galimybes, Europos Sąjungos struktūrinių fondų projektų finansavimo sąlygas, viešai prieinamų įkrovimo prieigų plėtros eigą, įkrovimo prieigų operatorių, fizinių ir juridinių asmenų pasiūlymus, atsiradusį poreikį ir kt.

# PANEVĖŽIO MIESTO SAVIVALDYBĖS TERITORIJOJE ESANČIUOSE VIETINĖS REIKŠMĖS KELIUOSE IKI 2030 METŲ NUMATOMŲ ĮRENGTI VIEŠAI PRIEINAMŲ ĮKROVIMO PRIEIGŲ SCHEMAS

Panevėžio miesto savivaldybės teritorijoje esančiuose vietinės reikšmės keliuose iki 2030 metų numatomų įrengti viešai prieinamų įkrovimo prieigų plano 1 priedas



## SUTARTINIS ŽYMĖJIMAS

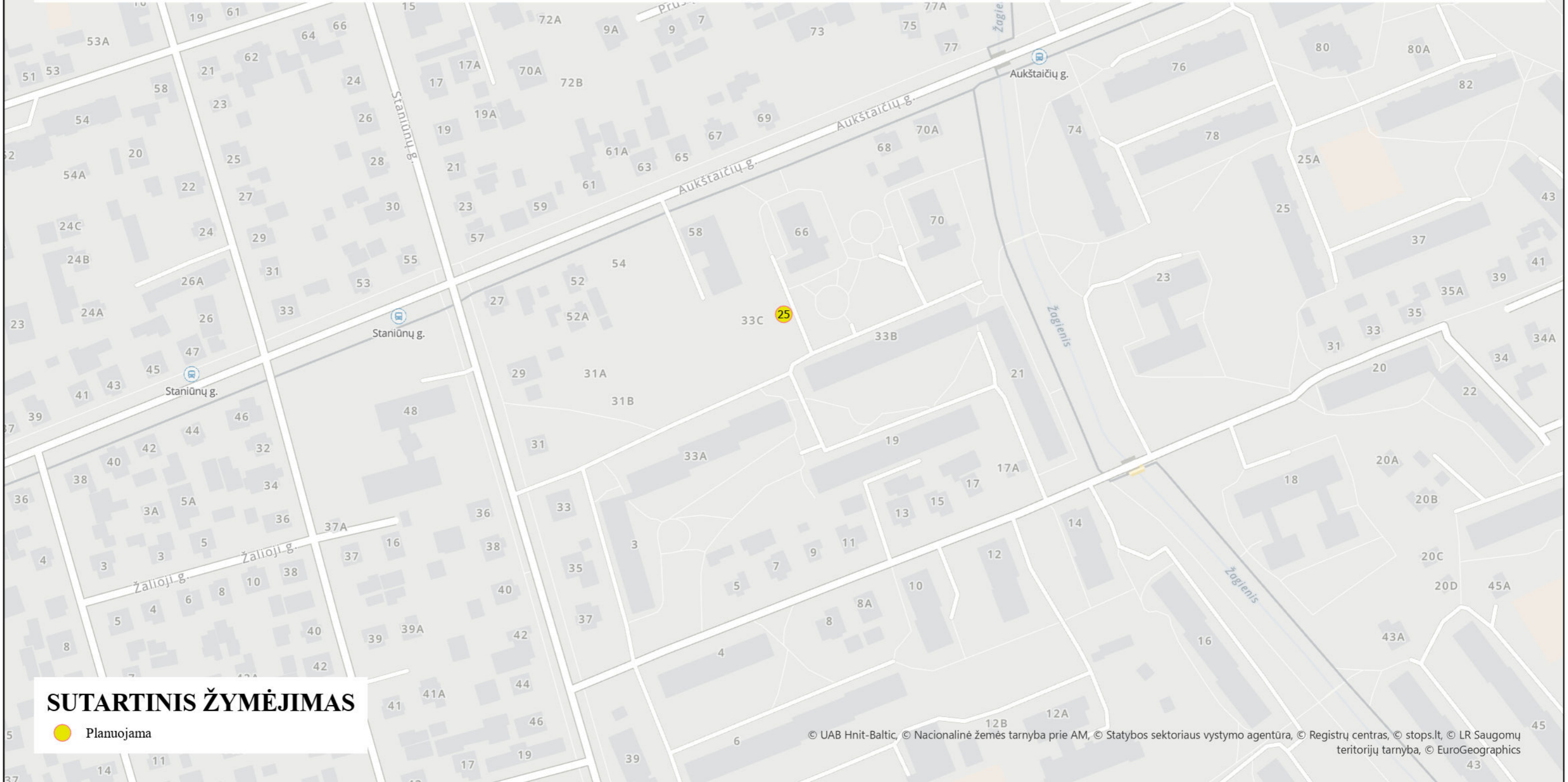
 Planuojama

Eil. nr.	Adresas (gatvė, nr.)	Įrengimo vietos apibūdinimas pagrindimas	Įkrovimo prieigų sk.	Įkrovimo prieigų tipas	Bendra visų prieigų (stotelės) galia, kW	X	Y	Statusas
24	Radviliškio g. 10	Gyv. rajonas	2	Įprastos galios	44	6178737	522091	Planuojama

Pastaba. Plane nurodyti viešai prieinamų įkrovimo prieigų koordinatės ir lokacijos iki 300 m, įkrovimo prieigų skaičius, tipas, bendra visų prieigų įkrovimo galia, planuojami įrengimo metai yra preliminarūs ir gali būti tikslinami pagal poreikį atsižvelgiant į pasikeitusį žemės sklypo / vietos statusą, transformatorinių pastočių galią, reikalingos infrastruktūros įrengimo sąnaudas ir technines galimybes, Europos Sąjungos struktūrinių fondų projektų finansavimo sąlygas, viešai prieinamų įkrovimo prieigų plėtros eigą, įkrovimo prieigų operatorių, fizinių ir juridinių asmenų pasiūlymus, atsiradusį poreikį ir kt.

# PANEVĖŽIO MIESTO SAVIVALDYBĖS TERITORIJOJE ESANČIUOSE VIETINĖS REIKŠMĖS KELIUOSE IKI 2030 METŲ NUMATOMŲ ĮRENGTI VIEŠAI PRIEINAMŲ ĮKROVIMO PRIEIGŲ SCHEMAS

Panevėžio miesto savivaldybės teritorijoje esančiuose vietinės reikšmės keliuose iki 2030 metų numatomų įrengti viešai prieinamų įkrovimo prieigų plano 1 priedas



## SUTARTINIS ŽYMĖJIMAS

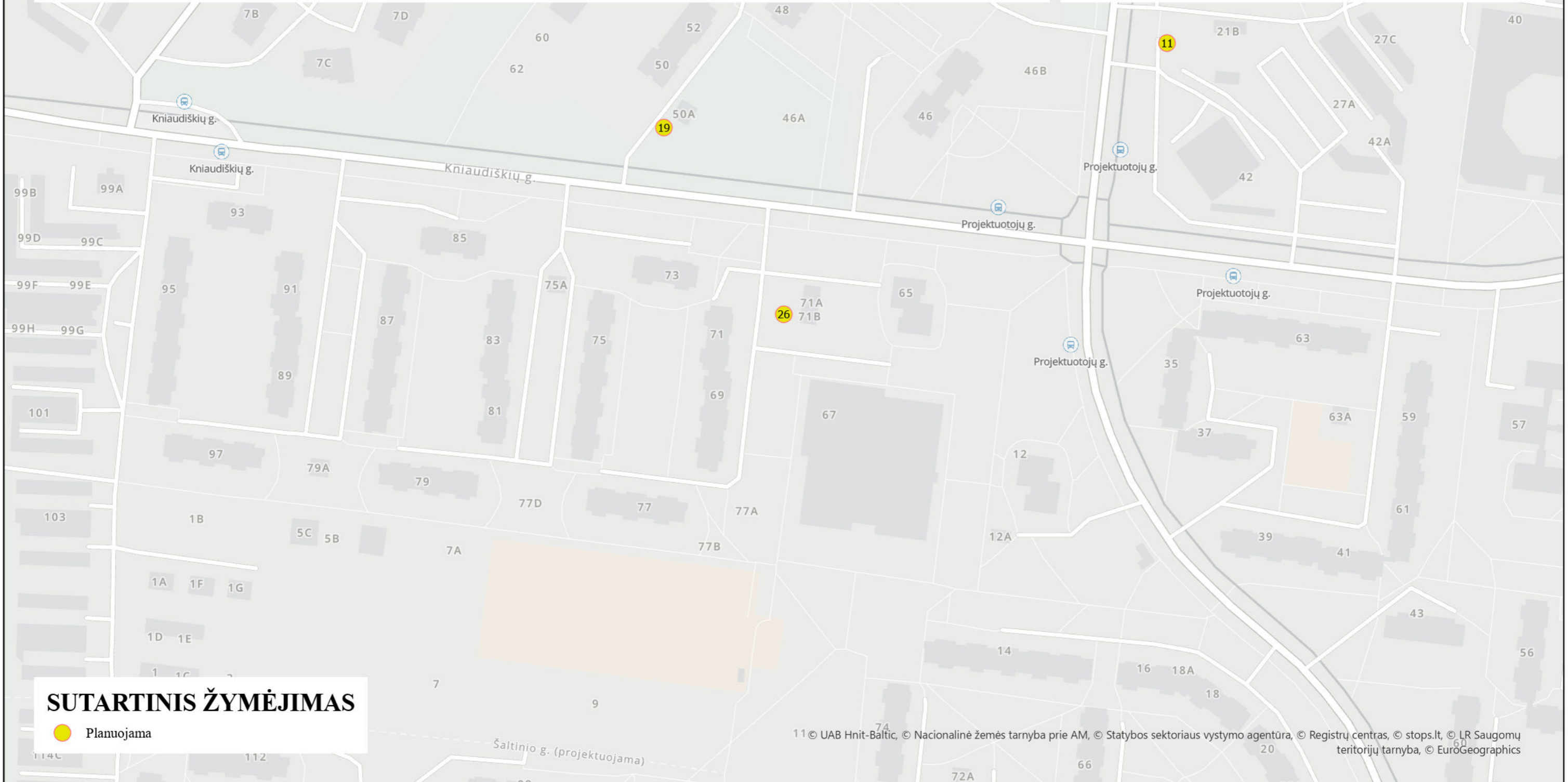
● Planuojama

Eil. nr.	Adresas (gatvė, nr.)	Įrengimo vietos apibūdinimas pagrindimas	Įkrovimo prieigų sk.	Įkrovimo prieigų tipas	Bendra visų prieigų (stotelės) galia, kW	X	Y	Statusas
25	Staniūnų g. 33C	Gyv. rajonas	2	Įprastos galios	44	6176682	523866	Planuojama

Pastaba. Plane nurodyti viešai prieinamų įkrovimo prieigų koordinatės ir lokacijos iki 300 m, įkrovimo prieigų skaičius, tipas, bendra visų prieigų įkrovimo galia, planuojami įrengimo metai yra preliminarūs ir gali būti tikslinami pagal poreikį atsižvelgiant į pasikeitusį žemės sklypo / vietos statusą, transformatorinių pastochių galią, reikalingos infrastruktūros įrengimo sąnaudas ir technines galimybes, Europos Sąjungos struktūrinių fondų projektų finansavimo sąlygas, viešai prieinamų įkrovimo prieigų plėtros eigą, įkrovimo prieigų operatorių, fizinių ir juridinių asmenų pasiūlymus, atsiradusį poreikį ir kt.

# PANEVĖŽIO MIESTO SAVIVALDYBĖS TERITORIJOJE ESANČIUOSE VIETINĖS REIKŠMĖS KELIUOSE IKI 2030 METŲ NUMATOMŲ ĮRENGTI VIEŠAI PRIEINAMŲ ĮKROVIMO PRIEIGŲ SCHEMAS

Panevėžio miesto savivaldybės teritorijoje esančiuose vietinės reikšmės keliuose iki 2030 metų numatomų įrengti viešai prieinamų įkrovimo prieigų plano 1 priedas



**SUTARTINIS ŽYMĖJIMAS**  
 ● Planuojama

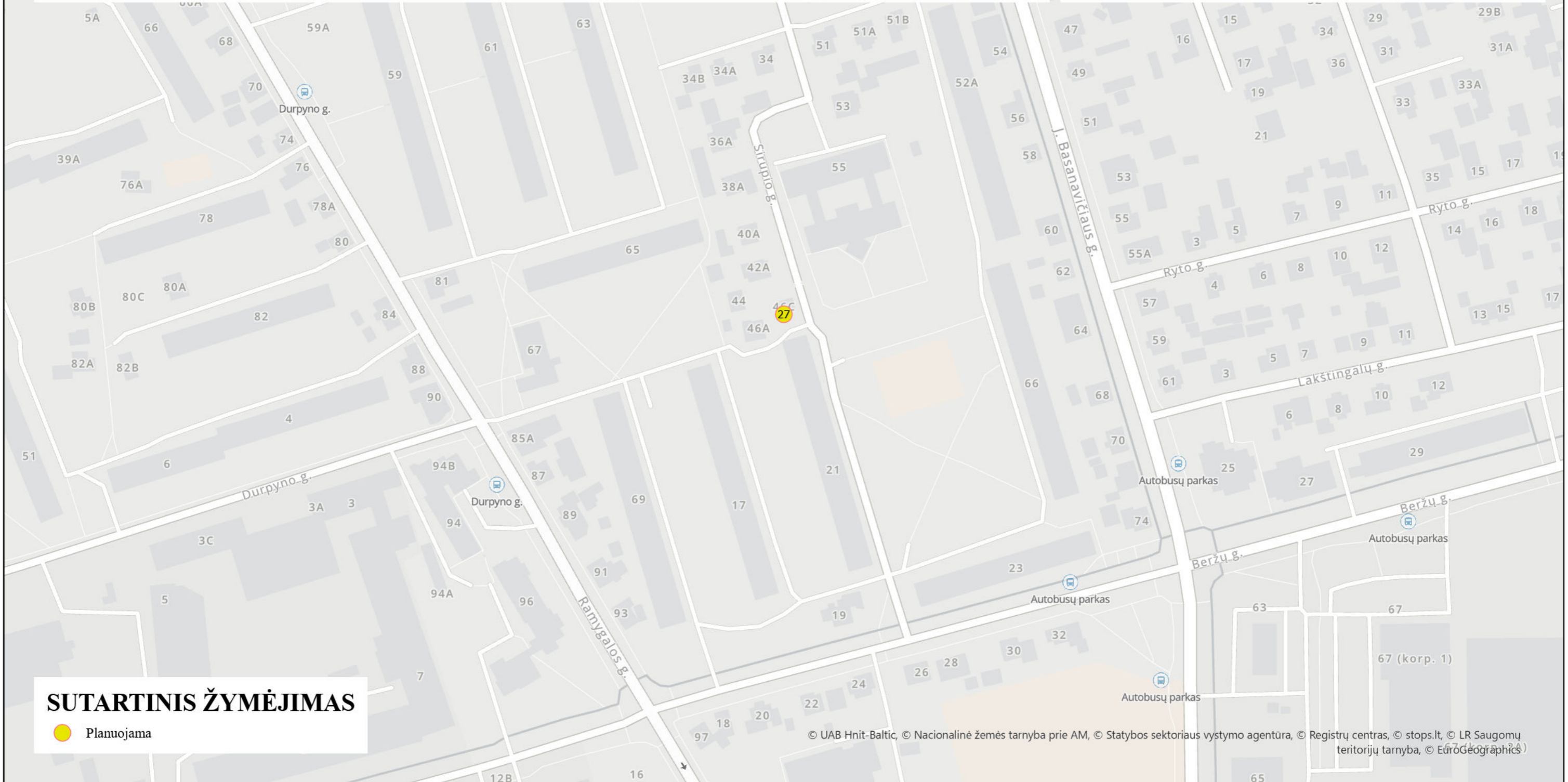
11 © UAB Hnit-Baltic, © Nacionalinė žemės tarnyba prie AM, © Statybos sektoriaus vystymo agentūra, © Registrų centras, © stops.lt, © LR Saugomų teritorijų tarnyba, © EuroGeographics

Eil. nr.	Adresas (gatvė, nr.)	Įrengimo vietos apibūdinimas pagrindimas	Įkrovimo prieigų sk.	Įkrovimo prieigų tipas	Bendra visų prieigų (stotelės) galia, kW	X	Y	Statusas
26	Kniaudiškių g. 71B	Gyv. rajonas	2	Įprastos galios	44	6176779	520248	Planuojama

Pastaba. Plane nurodyti viešai prieinamų įkrovimo prieigų koordinatės ir lokacijos iki 300 m, įkrovimo prieigų skaičius, tipas, bendra visų prieigų įkrovimo galia, planuojami įrengimo metai yra preliminarūs ir gali būti tikslinami pagal poreikį atsižvelgiant į pasikeitusį žemės sklypo / vietos statusą, transformatorinių pastočių galią, reikalingos infrastruktūros įrengimo sąnaudas ir technines galimybes, Europos Sąjungos struktūrinių fondų projektų finansavimo sąlygas, viešai prieinamų įkrovimo prieigų plėtros eigą, įkrovimo prieigų operatorių, fizinių ir juridinių asmenų pasiūlymus, atsiradusį poreikį ir kt.

# PANEVĖŽIO MIESTO SAVIVALDYBĖS TERITORIJOJE ESANČIUOSE VIETINĖS REIKŠMĖS KELIUOSE IKI 2030 METŲ NUMATOMŲ ĮRENGTI VIEŠAI PRIEINAMŲ ĮKROVIMO PRIEIGŲ SCHEMOS

Panevėžio miesto savivaldybės teritorijoje esančiuose vietinės reikšmės keliuose iki 2030 metų numatomų įrengti viešai prieinamų įkrovimo prieigų plano 1 priedas



**SUTARTINIS ŽYMĖJIMAS**  
 ● Planuojama

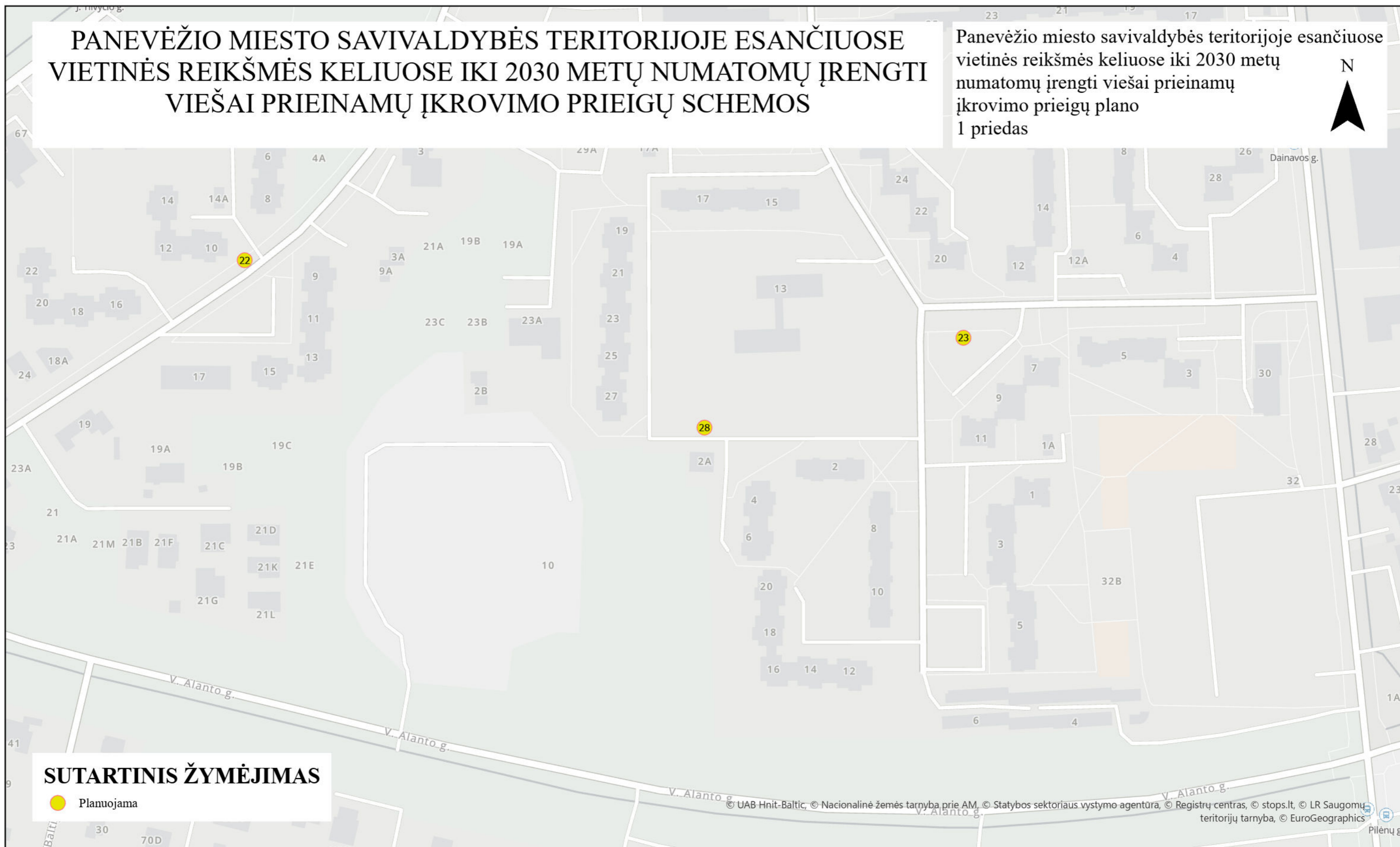
© UAB Hnit-Baltic, © Nacionalinė žemės tarnyba prie AM, © Statybos sektoriaus vystymo agentūra, © Registrų centras, © stops.lt, © LR Saugomų teritorijų tarnyba, © EuroGeographics

Eil. nr.	Adresas (gatvė, nr.)	Įrengimo vietos apibūdinimas pagrindimas	Įkrovimo prieigų sk.	Įkrovimo prieigų tipas	Bendra visų prieigų (stotelės) galia, kW	X	Y	Statusas
27	Sirupio g. 46C	Gyv. rajonas	2	Įprastos galios	44	6176107	523082	Planuojama

Pastaba. Plane nurodyti viešai prieinamų įkrovimo prieigų koordinatės ir lokacijos iki 300 m, įkrovimo prieigų skaičius, tipas, bendra visų prieigų įkrovimo galia, planuojami įrengimo metai yra preliminarūs ir gali būti tikslinami pagal poreikį atsižvelgiant į pasikeitusį žemės sklypo / vietos statusą, transformatorinių pastočių galią, reikalingos infrastruktūros įrengimo sąnaudas ir technines galimybes, Europos Sąjungos struktūrinių fondų projektų finansavimo sąlygas, viešai prieinamų įkrovimo prieigų plėtros eigą, įkrovimo prieigų operatorių, fizinių ir juridinių asmenų pasiūlymus, atsiradusį poreikį ir kt.

# PANEVĖŽIO MIESTO SAVIVALDYBĖS TERITORIJOJE ESANČIUOSE VIETINĖS REIKŠMĖS KELIUOSE IKI 2030 METŲ NUMATOMŲ ĮRENGTI VIEŠAI PRIEINAMŲ ĮKROVIMO PRIEIGŲ SCHEMAS

Panevėžio miesto savivaldybės teritorijoje esančiuose vietinės reikšmės keliuose iki 2030 metų numatomų įrengti viešai prieinamų įkrovimo prieigų plano 1 priedas



## SUTARTINIS ŽYMĖJIMAS

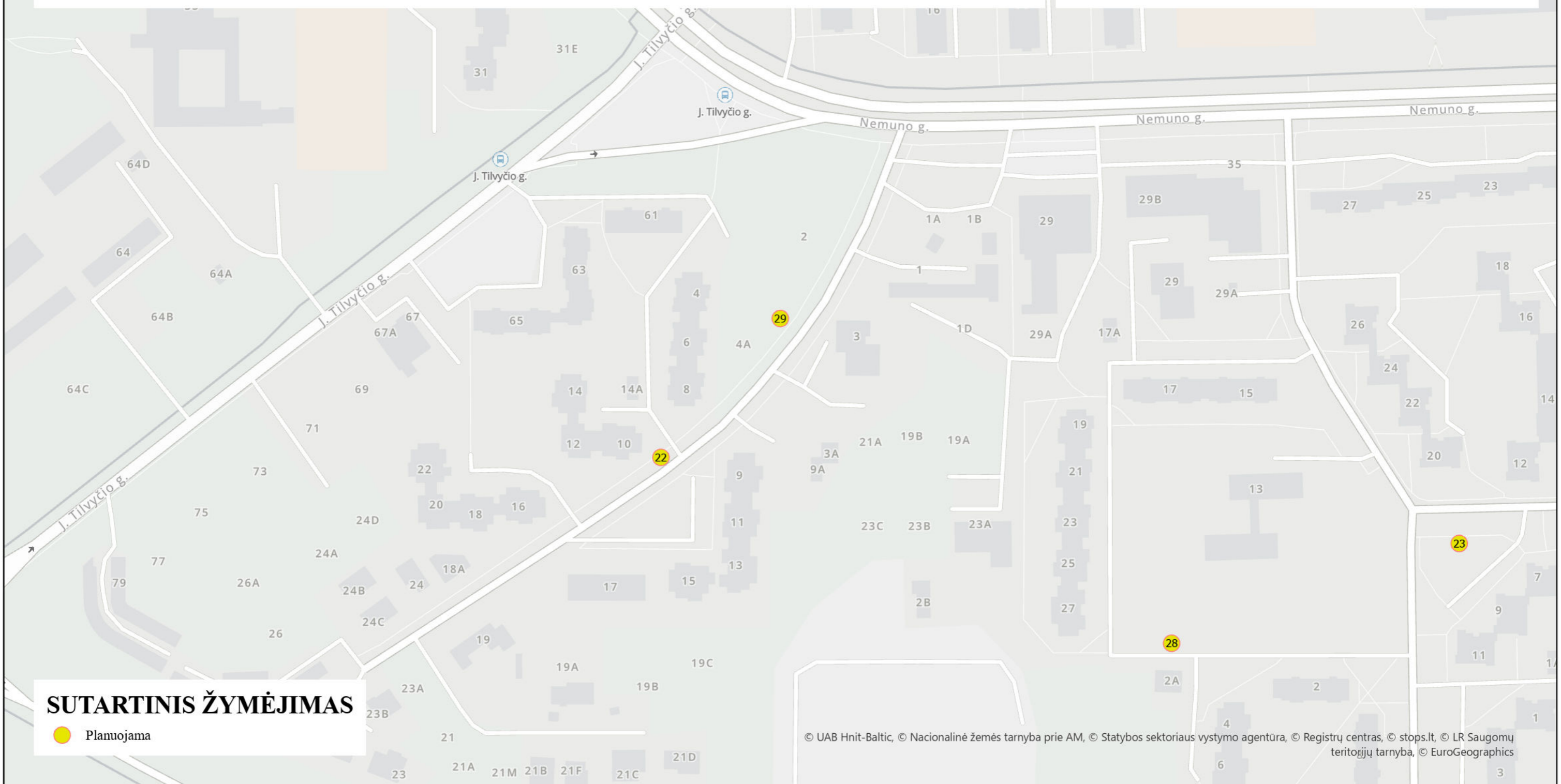
● Planuojama

Eil. nr.	Adresas (gatvė, nr.)	Įrengimo vietos apibūdinimas pagrindimas	Įkrovimo prieigų sk.	Įkrovimo prieigų tipas	Bendra visų prieigų (stotelės) galia, kW	X	Y	Statusas
28	Nendrės g. 2A	Gyv. rajonas	2	Įprastos galios	44	6175919	522026	Planuojama

Pastaba. Plane nurodyti viešai prieinamų įkrovimo prieigų koordinatės ir lokacijos iki 300 m, įkrovimo prieigų skaičius, tipas, bendra visų prieigų įkrovimo galia, planuojami įrengimo metai yra preliminarūs ir gali būti tikslinami pagal poreikį atsižvelgiant į pasikeitusį žemės sklypo / vietos statusą, transformatorinių pastochių galią, reikalingos infrastruktūros įrengimo sąnaudas ir technines galimybes, Europos Sąjungos struktūrinių fondų projektų finansavimo sąlygas, viešai prieinamų įkrovimo prieigų plėtros eigą, įkrovimo prieigų operatorių, fizinių ir juridinių asmenų pasiūlymus, atsiradusį poreikį ir kt.

# PANEVĖŽIO MIESTO SAVIVALDYBĖS TERITORIJOJE ESANČIUOSE VIETINĖS REIKŠMĖS KELIUOSE IKI 2030 METŲ NUMATOMŲ ĮRENGTI VIEŠAI PRIEINAMŲ ĮKROVIMO PRIEIGŲ SCHEMAS

Panevėžio miesto savivaldybės teritorijoje esančiuose vietinės reikšmės keliuose iki 2030 metų numatomų įrengti viešai prieinamų įkrovimo prieigų plano 1 priedas



**SUTARTINIS ŽYMĖJIMAS**  
 ● Planuojama

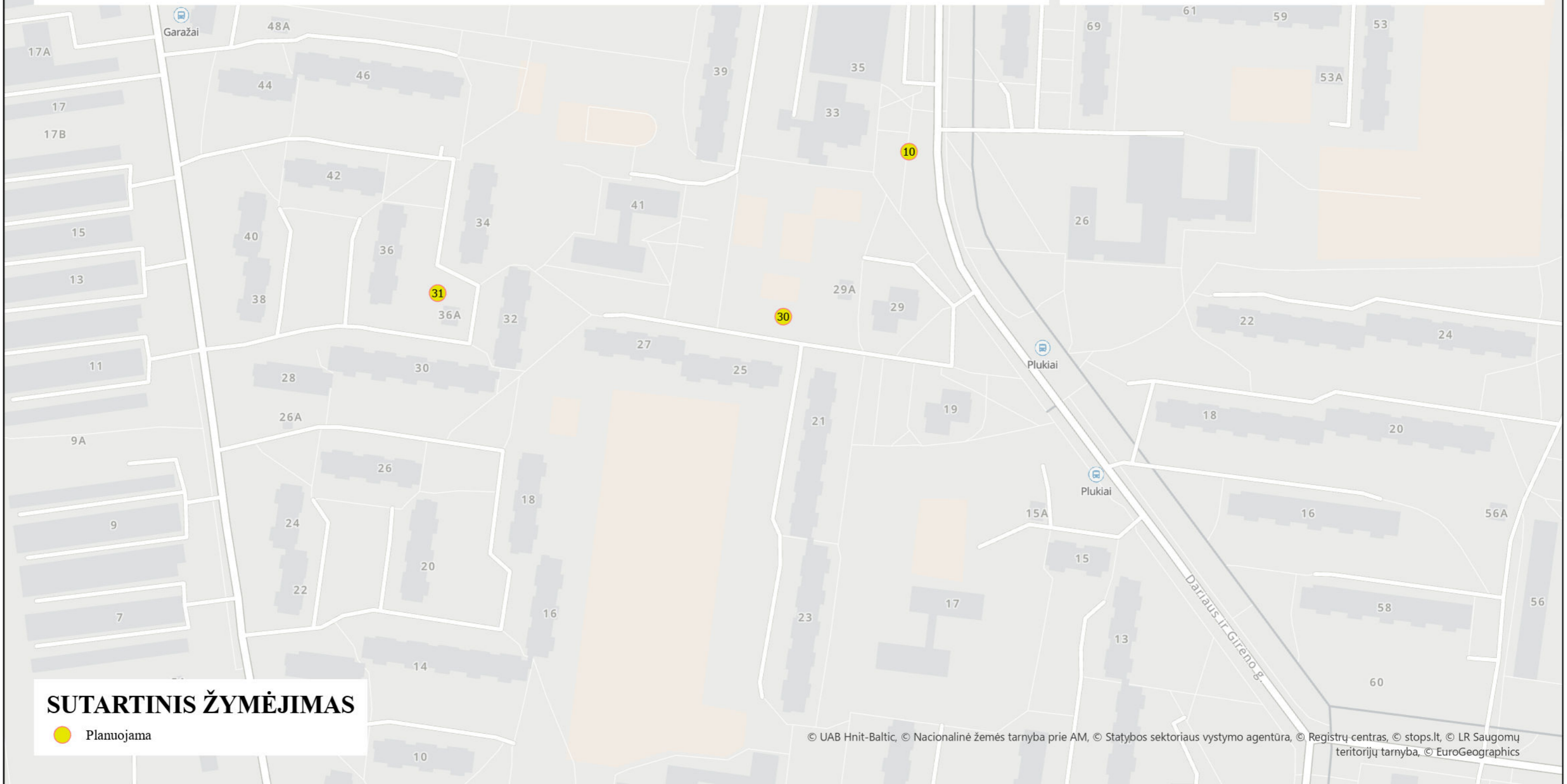
© UAB Hnit-Baltic, © Nacionalinė žemės tarnyba prie AM, © Statybos sektoriaus vystymo agentūra, © Registrų centras, © stops.lt, © LR Saugomų teritorijų tarnyba, © EuroGeographics

Eil. nr.	Adresas (gatvė, nr.)	Įrengimo vietos apibūdinimas pagrindimas	Įkrovimo prieigų sk.	Įkrovimo prieigų tipas	Bendra visų prieigų (stotelės) galia, kW	X	Y	Statusas
29	Margirio g. 2	Gyv. rajonas	2	Įprastos galios	44	6176085	521826	Planuojama

Pastaba. Plane nurodyti viešai prieinamų įkrovimo prieigų koordinatės ir lokacijos iki 300 m, įkrovimo prieigų skaičius, tipas, bendra visų prieigų įkrovimo galia, planuojami įrengimo metai yra preliminarūs ir gali būti tikslinami pagal poreikį atsižvelgiant į pasikeitusį žemės sklypo / vietos statusą, transformatorinių pastochių galią, reikalingos infrastruktūros įrengimo sąnaudas ir technines galimybes, Europos Sąjungos struktūrinių fondų projektų finansavimo sąlygas, viešai prieinamų įkrovimo prieigų plėtros eigą, įkrovimo prieigų operatorių, fizinių ir juridinių asmenų pasiūlymus, atsiradusį poreikį ir kt.

# PANEVĖŽIO MIESTO SAVIVALDYBĖS TERITORIJOJE ESANČIUOSE VIETINĖS REIKŠMĖS KELIUOSE IKI 2030 METŲ NUMATOMŲ ĮRENGTI VIEŠAI PRIEINAMŲ ĮKROVIMO PRIEIGŲ SCHEMAS

Panevėžio miesto savivaldybės teritorijoje esančiuose vietinės reikšmės keliuose iki 2030 metų numatomų įrengti viešai prieinamų įkrovimo prieigų plano 1 priedas



## SUTARTINIS ŽYMĖJIMAS

● Planuojama

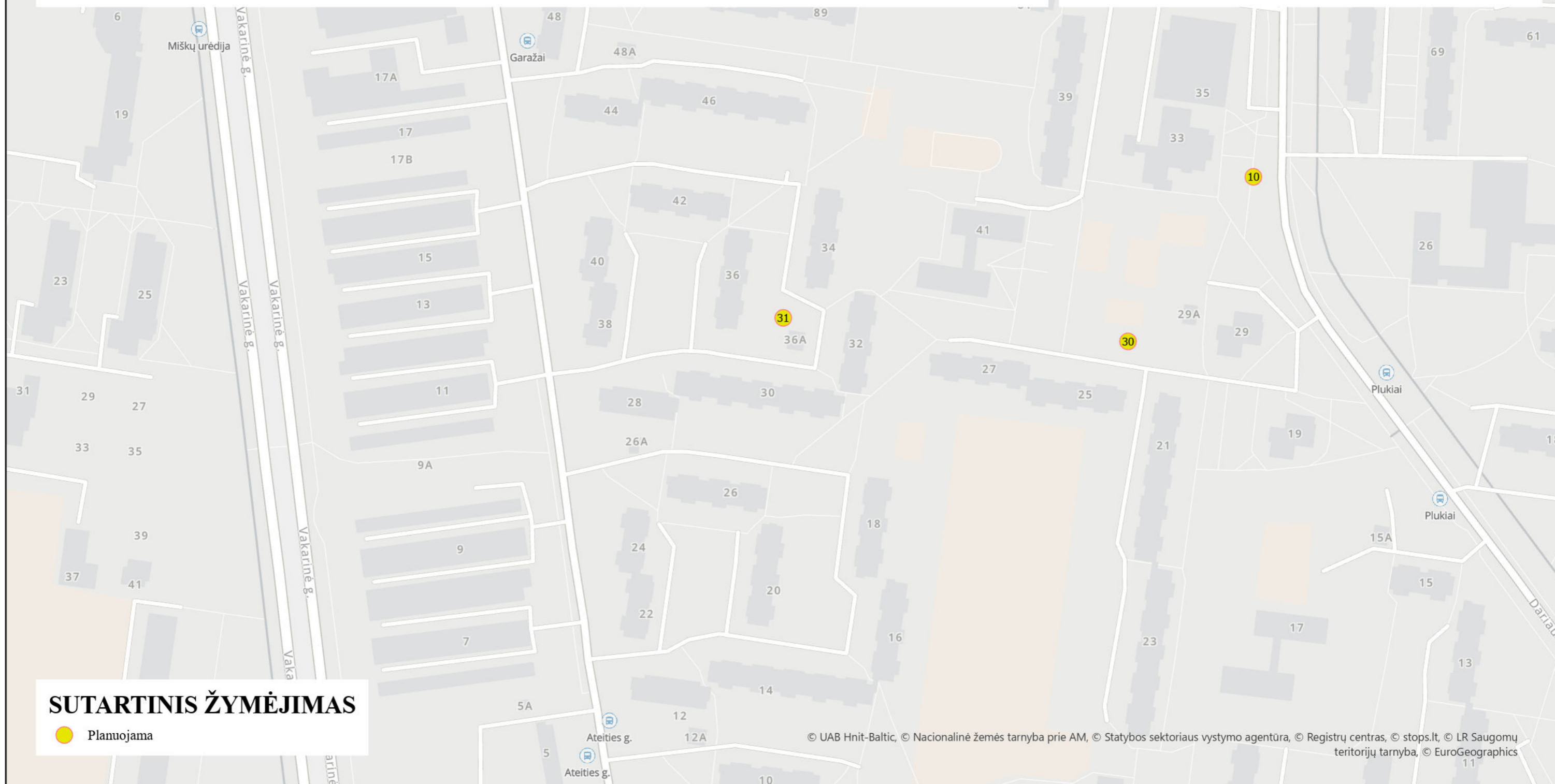
© UAB Hnit-Baltic, © Nacionalinė žemės tarnyba prie AM, © Statybos sektoriaus vystymo agentūra, © Registrų centras, © stops.lt, © LR Saugomų teritorijų tarnyba, © EuroGeographics

Eil. nr.	Adresas (gatvė, nr.)	Įrengimo vietos apibūdinimas pagrindimas	Įkrovimo prieigų sk.	Įkrovimo prieigų tipas	Bendra visų prieigų (stotelės) galia, kW	X	Y	Statusas
30	Dariaus ir Girėno g. 25	Gyv. rajonas	2	Įprastos galios	44	6177712	520208	Planuojama

Pastaba. Plane nurodyti viešai prieinamų įkrovimo prieigų koordinatės ir lokacijos iki 300 m, įkrovimo prieigų skaičius, tipas, bendra visų prieigų įkrovimo galia, planuojami įrengimo metai yra preliminarūs ir gali būti tikslinami pagal poreikį atsižvelgiant į pasikeitusį žemės sklypo / vietos statusą, transformatorinių pastochių galią, reikalingos infrastruktūros įrengimo sąnaudas ir technines galimybes, Europos Sąjungos struktūrinių fondų projektų finansavimo sąlygas, viešai prieinamų įkrovimo prieigų plėtros eigą, įkrovimo prieigų operatorių, fizinių ir juridinių asmenų pasiūlymus, atsiradusį poreikį ir kt.

# PANEVĖŽIO MIESTO SAVIVALDYBĖS TERITORIJOJE ESANČIUOSE VIETINĖS REIKŠMĖS KELIUOSE IKI 2030 METŲ NUMATOMŲ ĮRENGTI VIEŠAI PRIEINAMŲ ĮKROVIMO PRIEIGŲ SCHEMAS

Panevėžio miesto savivaldybės teritorijoje esančiuose vietinės reikšmės keliuose iki 2030 metų numatomų įrengti viešai prieinamų įkrovimo prieigų plano 1 priedas



## SUTARTINIS ŽYMĖJIMAS

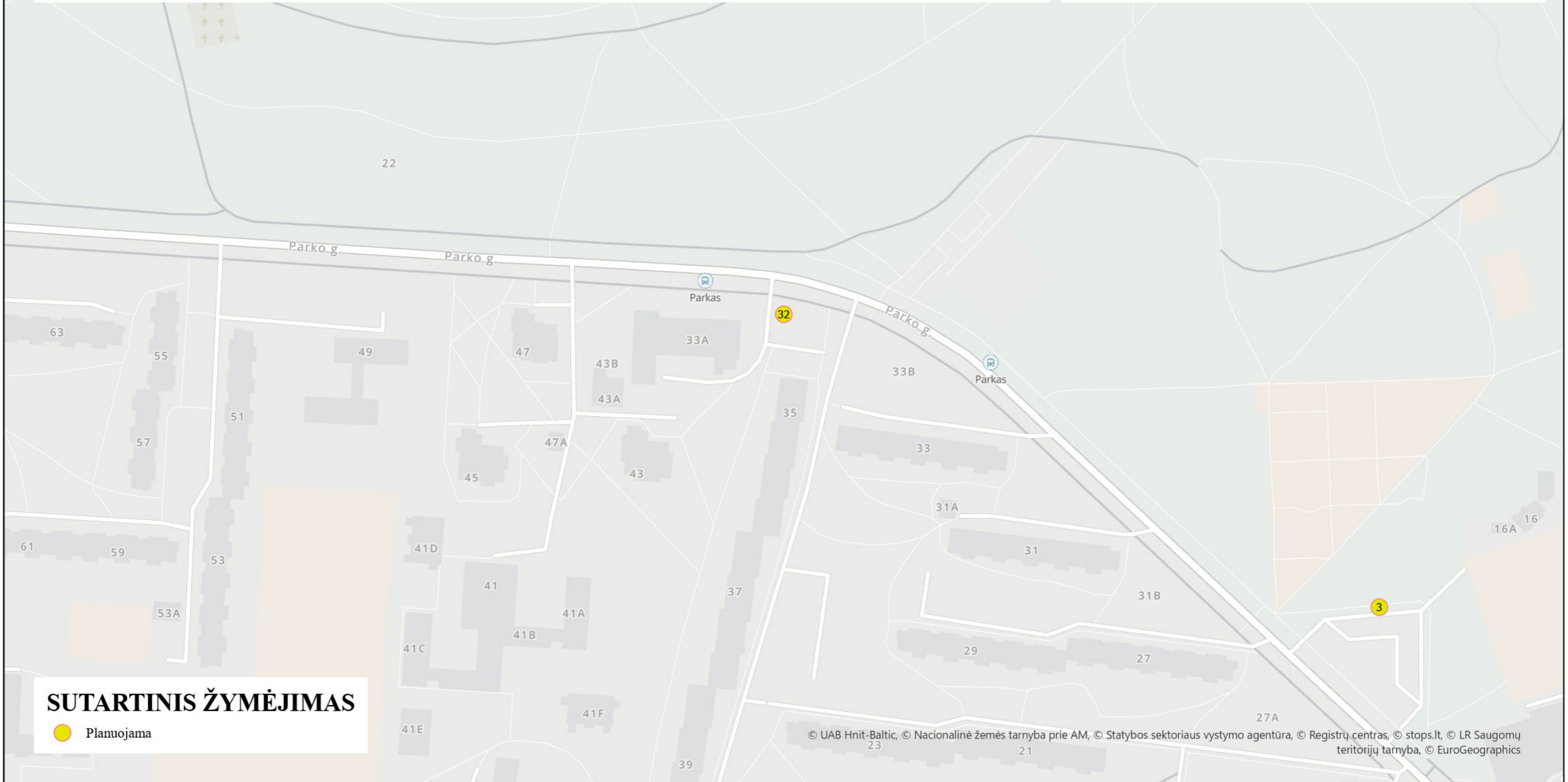
● Planuojama

Eil. nr.	Adresas (gatvė, nr.)	Įrengimo vietos apibūdinimas pagrindimas	Įkrovimo prieigų sk.	Įkrovimo prieigų tipas	Bendra visų prieigų (stotelės) galia, kW	X	Y	Statusas
31	Ateities g. 36A	Gyv. rajonas	4	Įprastos galios	88	6177724	520032	Planuojama

Pastaba. Plane nurodyti viešai prieinamų įkrovimo prieigų koordinatės ir lokacijos iki 300 m, įkrovimo prieigų skaičius, tipas, bendra visų prieigų įkrovimo galia, planuojami įrengimo metai yra preliminarūs ir gali būti tikslinami pagal poreikį atsižvelgiant į pasikeitusį žemės sklypo / vietos statusą, transformatorinių pastočių galią, reikalingos infrastruktūros įrengimo sąnaudas ir technines galimybes, Europos Sąjungos struktūrinių fondų projektų finansavimo sąlygas, viešai prieinamų įkrovimo prieigų plėtros eigą, įkrovimo prieigų operatorių, fizinių ir juridinių asmenų pasiūlymus, atsiradusį poreikį ir kt.

# PANEVĖŽIO MIESTO SAVIVALDYBĖS TERITORIJOJE ESANČIUOSE VIETINĖS REIKŠMĖS KELIUOSE IKI 2030 METŲ NUMATOMŲ ĮRENGTI VIEŠAI PRIEINAMŲ ĮKROVIMO PRIEIGŲ SCHEMAS

Panevėžio miesto savivaldybės teritorijoje esančiuose vietinės reikšmės keliuose iki 2030 metų numatomų įrengti viešai prieinamų įkrovimo prieigų plano 1 priedas



**SUTARTINIS ŽYMĖJIMAS**  
 ● Planuojama

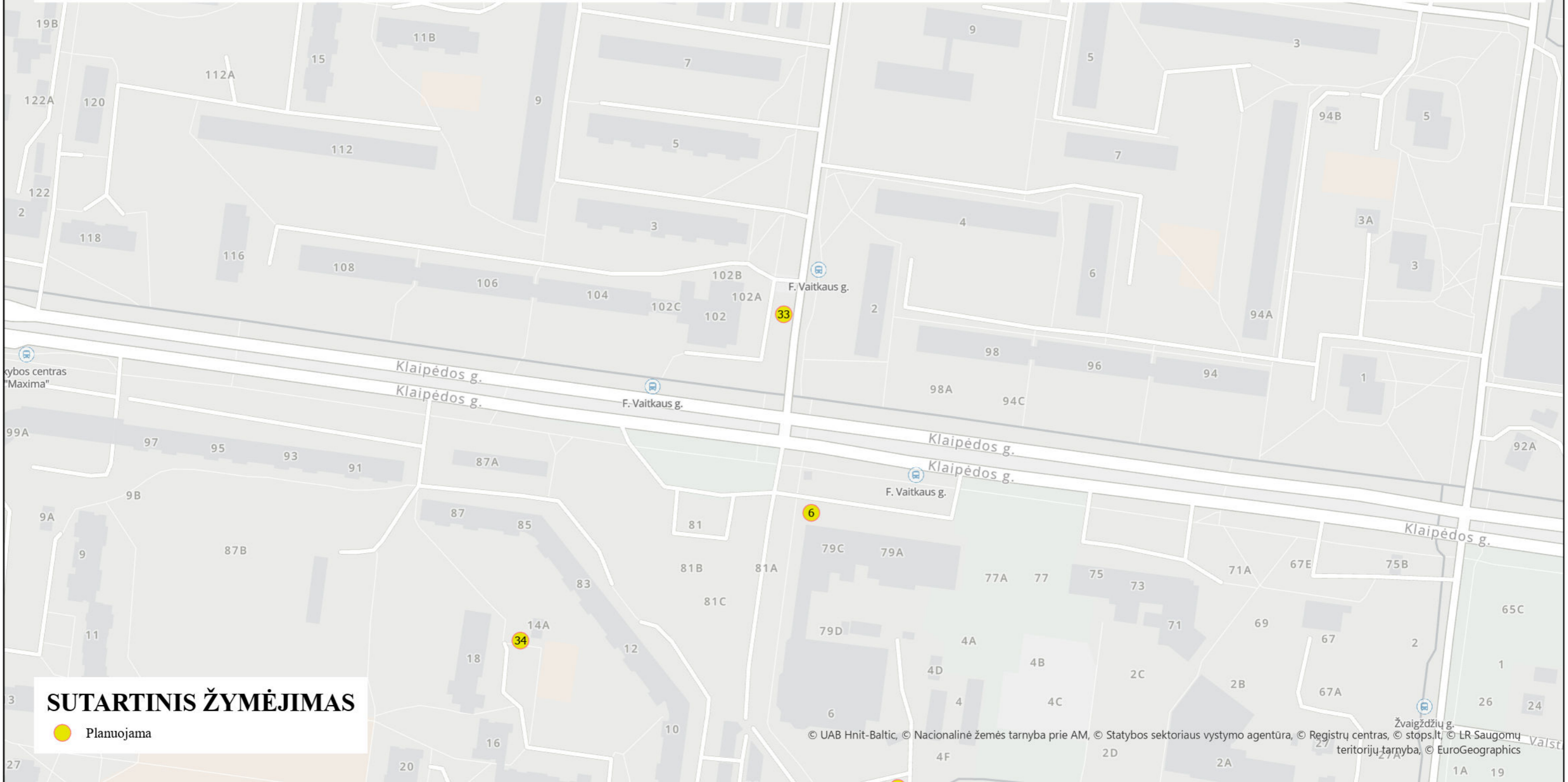
© UAB Hnit-Baltic, © Nacionalinė žemės tarnyba prie AM, © Statybos sektoriaus vystymo agentūra, © Registrų centras, © stops.lt, © LR Saugomų teritorijų tarnyba, © EuroGeographics

Eil. nr.	Adresas (gatvė, nr.)	Įrengimo vietos apibūdinimas pagrindimas	Įkrovimo prieigų sk.	Įkrovimo prieigų tipas	Bendra visų prieigų (stotelės) galia, kW	X	Y	Statusas
32	Parko g. 35	Prekybos centrai, gyv. rajonas	2	Įprastos galios	44	6177986	520800	Planuojama

Pastaba. Plane nurodyti viešai prieinamų įkrovimo prieigų koordinatės ir lokacijos iki 300 m, įkrovimo prieigų skaičius, tipas, bendra visų prieigų įkrovimo galia, planuojami įrengimo metai yra preliminarūs ir gali būti tikslinami pagal poreikį atsižvelgiant į pasikeitusį žemės sklypo / vietos statusą, transformatorinių pastochių galią, reikalingos infrastruktūros įrengimo sąnaudas ir technines galimybes, Europos Sąjungos struktūrinių fondų projektų finansavimo sąlygas, viešai prieinamų įkrovimo prieigų plėtros eigą, įkrovimo prieigų operatorių, fizinių ir juridinių asmenų pasiūlymus, atsiradusį poreikį ir kt.

# PANEVĖŽIO MIESTO SAVIVALDYBĖS TERITORIJOJE ESANČIUOSE VIETINĖS REIKŠMĖS KELIUOSE IKI 2030 METŲ NUMATOMŲ ĮRENGTI VIEŠAI PRIEINAMŲ ĮKROVIMO PRIEIGŲ SCHEMAS

Panevėžio miesto savivaldybės teritorijoje esančiuose vietinės reikšmės keliuose iki 2030 metų numatomų įrengti viešai prieinamų įkrovimo prieigų plano 1 priedas



## SUTARTINIS ŽYMĖJIMAS

● Planuojama

Eil. nr.	Adresas (gatvė, nr.)	Įrengimo vietos apibūdinimas pagrindimas	Įkrovimo prieigų sk.	Įkrovimo prieigų tipas	Bendra visų prieigų (stotelės) galia, kW	X	Y	Statusas
33	Klaipėdos g. 102	Prekybos centrai, gyv. rajonas	2	Įprastos galios	44	6177241	520916	Planuojama

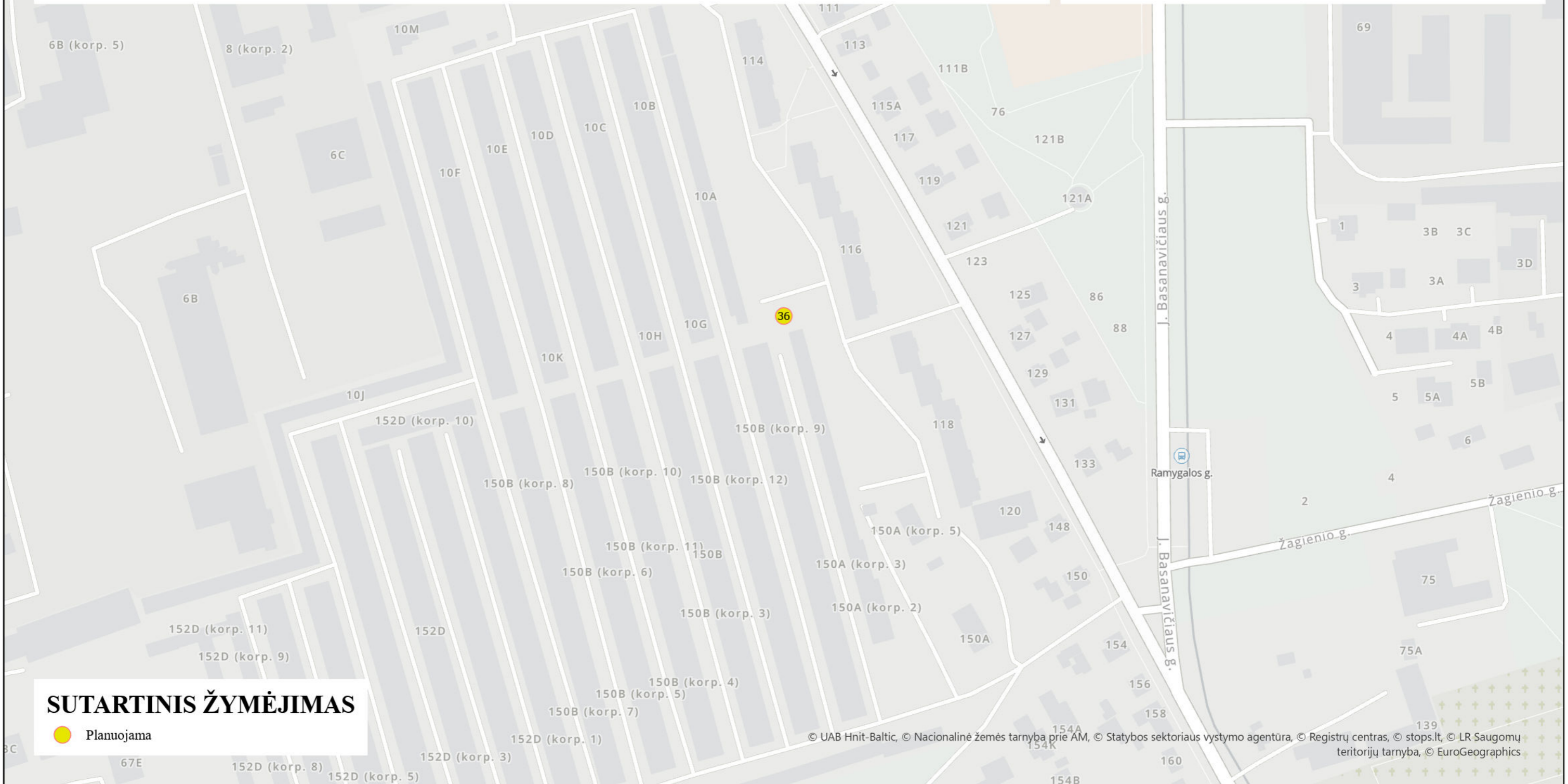
Pastaba. Plane nurodyti viešai prieinamų įkrovimo prieigų koordinatės ir lokacijos iki 300 m, įkrovimo prieigų skaičius, tipas, bendra visų prieigų įkrovimo galia, planuojami įrengimo metai yra preliminarūs ir gali būti tikslinami pagal poreikį atsižvelgiant į pasikeitusį žemės sklypo / vietos statusą, transformatorinių pastočių galią, reikalingos infrastruktūros įrengimo sąnaudas ir technines galimybes, Europos Sąjungos struktūrinių fondų projektų finansavimo sąlygas, viešai prieinamų įkrovimo prieigų plėtros eigą, įkrovimo prieigų operatorių, fizinių ir juridinių asmenų pasiūlymus, atsiradusį poreikį ir kt.





# PANEVĖŽIO MIESTO SAVIVALDYBĖS TERITORIJOJE ESANČIUOSE VIETINĖS REIKŠMĖS KELIUOSE IKI 2030 METŲ NUMATOMŲ ĮRENGTI VIEŠAI PRIEINAMŲ ĮKROVIMO PRIEIGŲ SCHEMAS

Panevėžio miesto savivaldybės teritorijoje esančiuose vietinės reikšmės keliuose iki 2030 metų numatomų įrengti viešai prieinamų įkrovimo prieigų plano 1 priedas

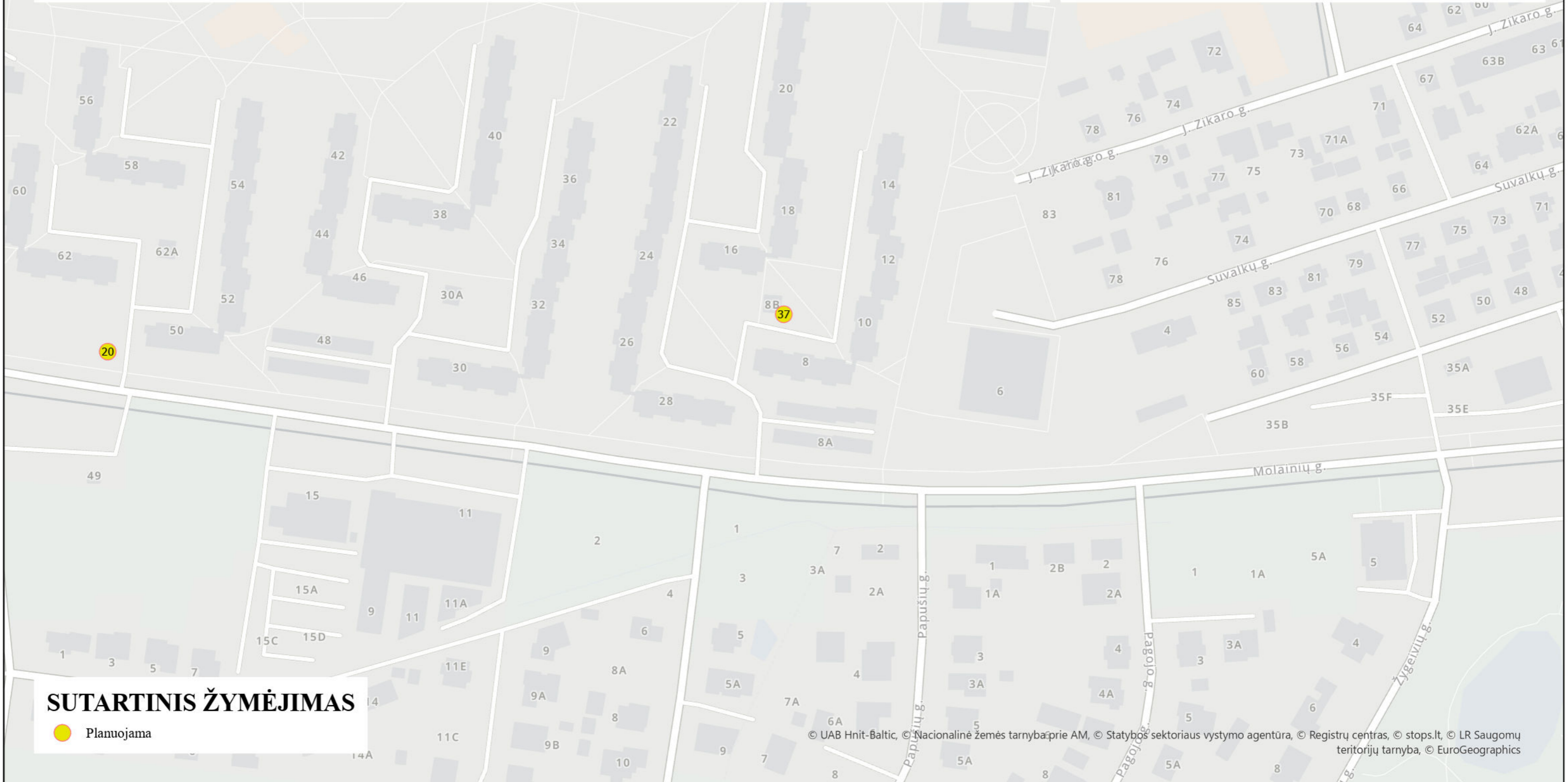


Eil. nr.	Adresas (gatvė, nr.)	Įrengimo vietos apibūdinimas pagrindimas	Įkrovimo prieigų sk.	Įkrovimo prieigų tipas	Bendra visų prieigų (stotelės) galia, kW	X	Y	Statusas
36	Ramygalos g. 116	Gyv. rajonas	2	Įprastos galios	44	6175598	523100	Planuojama

Pastaba. Plane nurodyti viešai prieinamų įkrovimo prieigų koordinatės ir lokacijos iki 300 m, įkrovimo prieigų skaičius, tipas, bendra visų prieigų įkrovimo galia, planuojami įrengimo metai yra preliminarūs ir gali būti tikslinami pagal poreikį atsižvelgiant į pasikeitusį žemės sklypo / vietos statusą, transformatorinių pastočių galią, reikalingos infrastruktūros įrengimo sąnaudas ir technines galimybes, Europos Sąjungos struktūrinių fondų projektų finansavimo sąlygas, viešai prieinamų įkrovimo prieigų plėtros eigą, įkrovimo prieigų operatorių, fizinių ir juridinių asmenų pasiūlymus, atsiradusį poreikį ir kt.

# PANEVĖŽIO MIESTO SAVIVALDYBĖS TERITORIJOJE ESANČIUOSE VIETINĖS REIKŠMĖS KELIUOSE IKI 2030 METŲ NUMATOMŲ ĮRENGTI VIEŠAI PRIEINAMŲ ĮKROVIMO PRIEIGŲ SCHEMAS

Panevėžio miesto savivaldybės teritorijoje esančiuose vietinės reikšmės keliuose iki 2030 metų numatomų įrengti viešai prieinamų įkrovimo prieigų plano 1 priedas



## SUTARTINIS ŽYMĖJIMAS

● Planuojama

© UAB Hnit-Baltic, © Nacionalinė žemės tarnyba prie AM, © Statybos sektoriaus vystymo agentūra, © Registrų centras, © stops.lt, © LR Saugomų teritorijų tarnyba, © EuroGeographics

Eil. nr.	Adresas (gatvė, nr.)	Įrengimo vietos apibūdinimas pagrindimas	Įkrovimo prieigų sk.	Įkrovimo prieigų tipas	Bendra visų prieigų (stotelės) galia, kW	X	Y	Statusas
37	Molainių g. 8B	Gyv. rajonas	2	Įprastos galios	44	6176498	520981	Planuojama

Pastaba. Plane nurodyti viešai prieinamų įkrovimo prieigų koordinatės ir lokacijos iki 300 m, įkrovimo prieigų skaičius, tipas, bendra visų prieigų įkrovimo galia, planuojami įrengimo metai yra preliminarūs ir gali būti tikslinami pagal poreikį atsižvelgiant į pasikeitusį žemės sklypo / vietos statusą, transformatorinių pastočių galią, reikalingos infrastruktūros įrengimo sąnaudas ir technines galimybes, Europos Sąjungos struktūrinių fondų projektų finansavimo sąlygas, viešai prieinamų įkrovimo prieigų plėtros eigą, įkrovimo prieigų operatorių, fizinių ir juridinių asmenų pasiūlymus, atsiradusį poreikį ir kt.