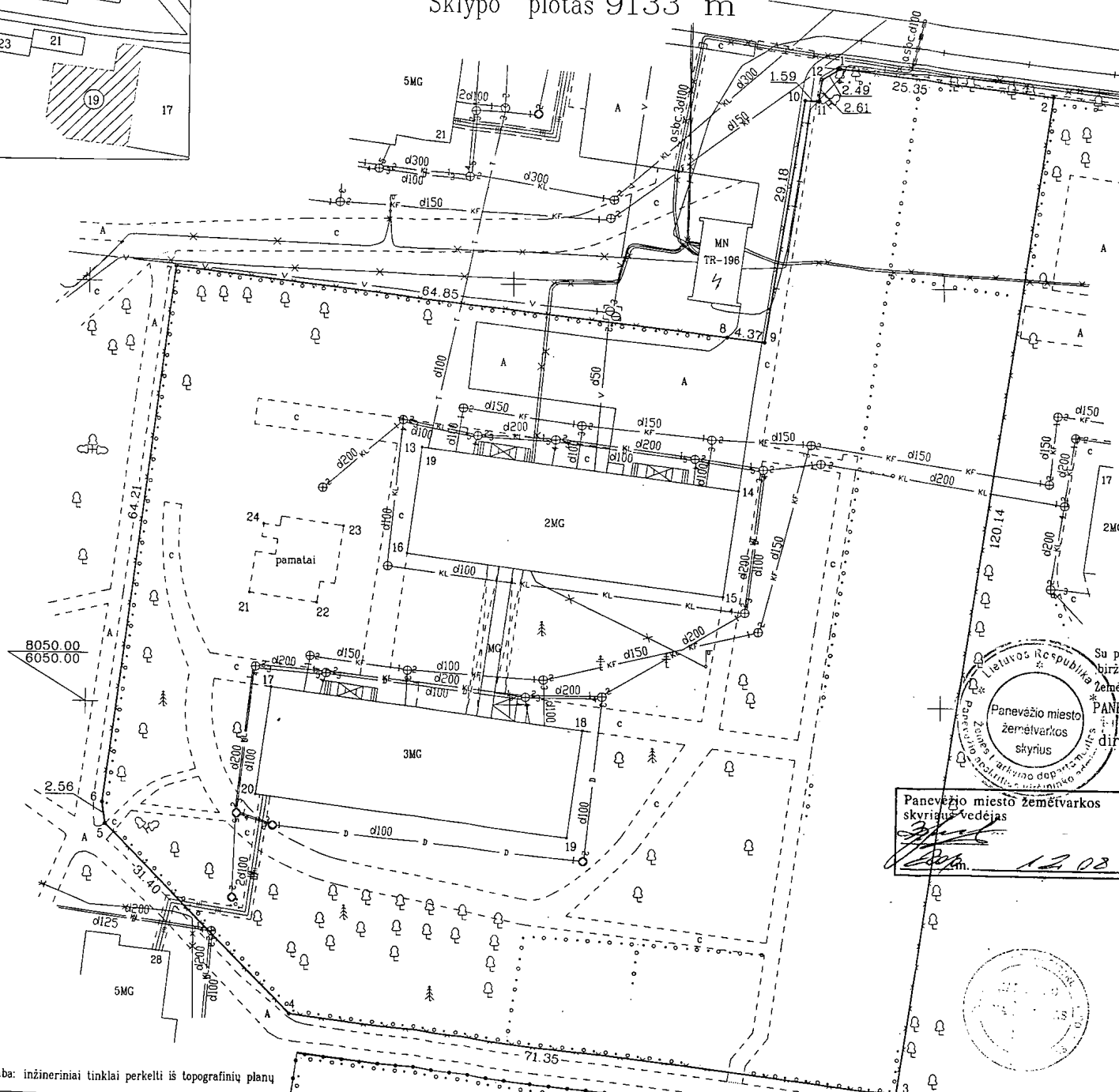
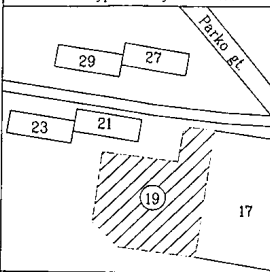


Žemės sklypo išdėstymo schema

ŽEMĖS SKLYPO PLANAS M 1:500

Sklypo plotas 9133 m².



Kadastro:	vietovė	Panevėžio	blokas	sklypas
Žemės sklypo kadastro Nr.:		2 7 0 1 0 0 1 5		9 5

Galvė, namo Nr.	Parko gt. 19
Kaimas (miestelis)	
Seniūnija	
Miestas (rajonas)	Panevėžys
Apskritis	Panevėžio

Gretimybė	Gretimo žemės sklypo kadastro Nr.	Pastabos
1-2-...-12-1	VZF	

technologe

SUDERINTA
 Panevėžio m. savivaldybės administracijos
 Architektūros ir urbanistikos skyriaus
 vedėjas *[Signature]* 6 12 18

2006-04-22



Su paženkintomis vietovėje žemės sklypo ribomis, aprašytais 2006 m. birželio mėn. 27 d. žemės sklypo paženklinimo-parodymo akte, ir nustatyti plotų raištinę žemės savininkas (naudotojas):

PANEVĖŽIO KURČIŲŲ IR NEPRIGIRDINČIŲŲ PAGRINDINĖ INTERNATINĖ MOKYKLA a.k. 9181665
 direktorė *[Signature]* (vardas, pavardė) (parašas) (data)

Panevėžio miesto žemėtvarkos skyriaus vedėjas
[Signature] (parašas) (data) 12.08

Panevėžio apskrities viršininko administracijos žemės tvarkymo departamento
 Panevėžio miesto žemėtvarkos skyrius
 Patikrino: *[Signature]*
 Suderino: Vedėjas *[Signature]* (pareigos) (parašas) (vardas, pavardė) (data) A.V.



N. Tauro ūmone

LICENCIJOS NR. 275G-568 IŠDUOTA 2005-03-09

Pareigos	Parašas	Vardas, pavardė	Data
inžinierius	<i>[Signature]</i>		2006 06 28


Pastaba: inžineriniai tinklai perkelti iš topografinių planų

ŽEMĖS SKLYPO PLANAS M 1:500

Sklypo plotas 9133 m²

Žemės sklypo kadastro Nr. 27010015 195

KOORDINACIŲ ŽINIARASTIS

Koordinacių sistema Panevėžio vietinė							
Taško Nr.	Kodas	X	Y	Taško Nr.	Kodas	X	Y
1	R	8126.11	6137.39				
2	R	8122.87	6162.53				
3	R	8003.98	6145.23				
4	R	8013.20	6074.48				
5	R	8035.53	6052.41				
6	R	8038.07	6052.06				
7	R	8101.77	6060.15				
8	R	8093.99	6124.53				
9	R	8093.47	6128.87				
10	R	8122.31	6133.30				
11	R	8122.23	6134.89				
12	R	8124.81	6135.27				
13	NK	8080.57	6089.55				
14	NK	8075.69	6126.02				
15	NK	8063.03	6124.34				
16	NK	8067.90	6087.84				
17	NK	8051.85	6071.97				
18	NK	8047.01	6108.42				
19	NK	8034.28	6106.74				
20	NK	8039.15	6070.25				
21	NK	8063.09	6069.26				
22	NK	8061.93	6077.25				
23	NK	8071.08	6080.31				
24	NK	8071.26	6070.91				
SKLYPO CENTRO KOORDINATĖS							
Koordinacių sistema		Koordinatės X/Y		Plaušeto nomenklatura			
Sistema, kurioje vykdyti matavimai		X=8059 Y=6107		66-C-13			
Valstybinė LKS-1994		X=6177695 Y=520981		64/55-0165 64/55-0185 64/55-0184			
Žiniaraštį sudarė				(vardas ir pavardė)		2006 06 28 (data)	

Ištrauka iš Lietuvos Administracinių teisių pažeidimų kodekso:

47 straipsnis. Pastovių žemėnaudos riboženklų sunaikinimas arba gadinimas - užtraukia baudą nuo dviejų šimtų penkiasdešimties iki penkių šimtų litų.

48 straipsnis. Geodezinio pagrindo punkto bei markšėderystės ženklų sunaikinimas arba gadinimas - užtraukia baudą nuo penkių šimtų iki vieno tūkstančio litų.