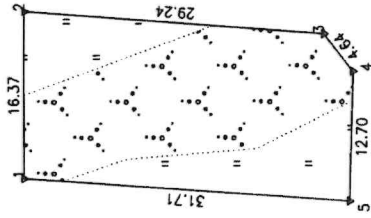


ŽEMĖS SKLYPO PLANAS M 1:500  
 Žemės sklypo plotas 513 m<sup>2</sup>

Kadastrinė vietovė	Panevėžio m.	biotas	
Žemės sklypo kadastro Nr.	2 7 0 1 0 0 0 7	sklypas	

Savininkystė	Panevėžio m.
Scalinija	
Cyrenamąji vietovė	Panevėžio m.
Galvė, namo Nr.	Koldingo g. 23

Gretimybė	Gretimio žemės sklypo kadastro Nr.	Pastabas
1-2		Proj. skl. 9
2-3		Proj. skl. 6
3-4	2701/0007-0029	Atlikti kadastriniai matavimai
4-5	2701/0007-0401	Atlikti kadastriniai matavimai
5-1		WZP



179700  
 174000

Su pagal 2025 m. 04 ... mėn. 11 d. atliktą žemės sklypo ribų patikrinimą-parovymą parengtame žemės sklypo plane išbraižytomis ribomis ir apskaičiuotu žemės sklypo plotu sutinku Panevėžio miesto savivaldybės ...  
 (žemės sklypo savininkas (asmenų aris bendininkų vardais, pavardė) (parašas) (data))

**UAB "Inžinerija LT"**  
 Klaipėdos g. 15, Kretingalė, LT-96332 Klaipėdos r. Mobilus telefonas 8 684 42244

Pareigos	Parašas	Vardas, pavardė	Data
Motivacija	A.V.		2025.04.11

Motivinko kvalifikacijos pažymėjimo Nr.: 2N-II-1934

- SUTARTINIAI ŽENKLAI:
- ▼ žemės sklypo pastovūs ribženkliai
  - žemės sklypo laikini ribženkliai

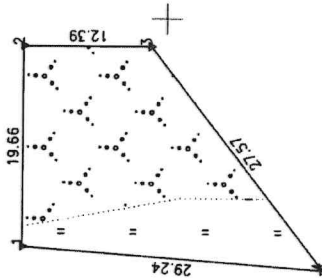




ŽEMĖS SKLYPO PLANAS M 1:500  
 Žemės sklypo plotas 422 m<sup>2</sup>



Kadastr.	vieta	Panevėžio m.	blokas	sklypas
Žemės sklypo kadastro Nr.	2	7	0	1 0 0 0 7
Savivaldybė	Panevėžio m.			
Seniūnija				
Gyvenamoji vieta	Panevėžio m.			
Gatvė, namo Nr.	Koldūgų k. 25			
Gretimybė	Gretimo žemės sklypo kadastro Nr.			
1-2	Proj. skl. 9			
2-3	Proj. skl. 10			
3-4	Atlikti kadastriniai matavimai			
4-1	Proj. skl. 7			



34000  
 4179750

Su pagal 2025. . m. 04. . . mėn. 11. d. atliktą žemės sklypo ribų patikrinimą-পর্যায়নাং পরামেতাং žemės sklypo plane išrašytomis ribomis ir apskaičiuotu žemės sklypo ploto sutinku Panevėžio miesto savivaldybėje  
 (žemės sklypo atvaizdas (matavimai ir išrašymas) sudarė, patvirtino)  
 Lietuvos Respublikos Vyriausybės įstatymu patvirtintu

(data)  
 2025-04-11

SUTARTINIAI ŽENKLAI :

- ▼ žemės sklypo pastovūs riboženkliai
- žemės sklypo laikini riboženkliai

UAB "Inžinerija LT"

Klaipėdos g. 15, Klaipėdai, LT-96032 Klaipėdos r. Mobilus telefonas 8 684 42444

Pareigos	Parešas	Vardas, pavardė	Data
Matavėjas	AV		2025.04.11
Matavimo kвалитacijos pažymėjimo Nr.: 2H-H-1994			





# ŽEMĖS SKLYPO PLANAS M 1:500

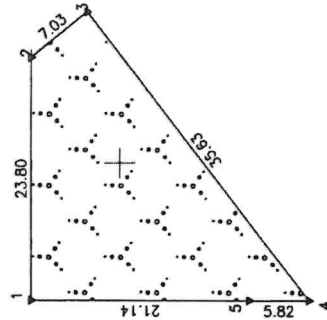
Žemės sklypo plotas 446 m<sup>2</sup>



Kadastr.	vietovė	Panevėžio m.	biotas	sklypas
Žemės sklypo kadastro Nr.	270101010107			

Savivaldybė	Panevėžio m.
Seniūnija	
Gyvenamoji vietovė	Panevėžio m.
Gatvė, namo Nr.	Koldingo g. 31

Greitimbė	Greitimo žemės sklypo kadastro Nr.	Pastabas
1-2	2701/0038:0007	Atlikti kadastriniai matavimai
2-3		VŽP
3-4	2701/0007:0029	Atlikti kadastriniai matavimai
4-5		Proj skl. 9
5-1		Proj skl. 4



24050  
1179800

Su pagal 2025 . m. 04 . . . mėn. 11 d. atliktą žemės sklypo ribų patikrinimą-পর্যায় পরে পরিমাপ করা হয়েছে এবং সঠিকভাবে চিহ্নিত করা হয়েছে।  
 Panevėžio miesto savivaldybė  
 (žemės sklypo matavimas (matavio eris būsimoji) vertus, patvirtinti) (data) (parašas)

- SUTARTINIAI ŽENKLAI :
- ▼ žemės sklypo pastovūs ribženklai
  - žemės sklypo laikini ribženklai

**UAB "Inžinerija LT"**  
 Klaipėdos g. 15, Kretingė, LT-96332 Klaipėdos r. Mobilus telefonas 8 684 42244

Pareigos	Parašas	Vardas, pavardė	Data
Metinis	AV		2025-04-11

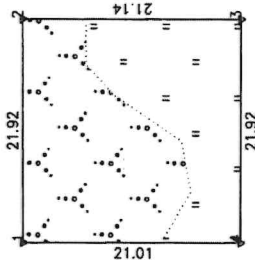
Matavimo kvalifikacijos pažymėjimo Nr.: 2U-M-1894





# ŽEMĖS SKLYPO PLANAS M 1:500

## Žemės sklypo plotas 461 m<sup>2</sup>



0501179750

Kadastras	viėtovė	Panevėžio m.	blokas	sklypas
Žemės sklypo kadastro Nr.	2701/0038:0007	2701010007	0007	0007

Savivaldybė	Panevėžio m.
Seniūnija	
Cyvenamoji viėtovė	Panevėžio m.
Catvė namo Nr.	Koldūgo g. 33

Gretimųbė	Gretimė žemės sklypo kadastro Nr.	Pastabas
1-2	2701/0038:0007	AUKŠTĖ kadastriniai matavimai
2-3		Proj. skl. 5
3-4		Proj. skl. 9
4-1		Proj. skl. 3

Su pagal 2025... m. 04... mėn. 11. d. atliktą žemės sklypo ribų patvirtinimą-paroodymą parengtame žemės sklypo plane išbraižytomis ribomis ir apskaičiuotu žemės sklypo plotu sutinku Panevėžio miesto savivaldybės Žemės sklypų tarnyba (savivaldybės žemės ūkio ir žuivystės skyriaus padalinys) (rašytinai) *[Signature]* (rašytinai)

**UAB "Inžinerija LT"**

Klaipėdos g. 15, Kretingalė, LT-96332 Klaipėdos r. Mobilus telefonas 8 684 42244

Pareigos	<i>[Signature]</i>	Vardas, pavardė	
Matavimas	AV		2025.04.11

Matavimo kvalifikacijos pažymėjimo Nr.: 2M-M-1934

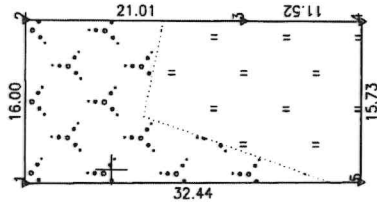
- SUTARTINIAI ŽENKLAI :**
- ▼ žemės sklypo pastovūs riboženkliai
  - žemės sklypo laikini riboženkliai





# ŽEMĖS SKLYPO PLANAS M 1:500

Žemės sklypo plotas 515 m<sup>2</sup>



24050  
1179750

Kadastrinė vietovė	Panevėžio m.	blokas	
Žemės sklypo kadastro Nr.	27010010007	sklypas	
Savivaldybė	Panevėžio m.		
Seniūnija			
Cyrenamoji vietovė	Panevėžio m.		
Gatvės namo Nr.	Kodlingo g. 35		
Gretimybė	Gretimose žemės sklypo kadastro Nr.	Pastabas	
1-2	2701/0038:0007	Aukštai kadastriniai matavimai	
2-3		Proj. skl. 4	
3-5		Proj. skl. 9	
5-1		Proj. skl. 2	

Su pagal 2025 m. 04 mėn. 11 d. sukurtą žemės sklypo ribų patikslinimą parengtą parengtame žemės sklypo plane išbraužytomis ribomis ir apskaičiuotu žemės sklypo plotu sutinka Panevėžio miesto savivaldybė.

Žemės sklypo savininkas (savinsp. arba bendr. sp.) *[Signature]* (data) *[Date]*

- SUTARTINIAI ŽENKLAI:
- ▼ žemės sklypo pastovūs ribženkliai
  - žemės sklypo laikini ribženkliai

**UAB "Inžinerija LT"**

Klaipėdos g. 15, Klaipėdai, LT-96332 Klaipėdos r. Mobilus telefonas 8 684 42244

Parcijos pavadinimas	Vardas, pavardė	Data
Matavimams atlikti	<i>[Signature]</i>	2025.04.11

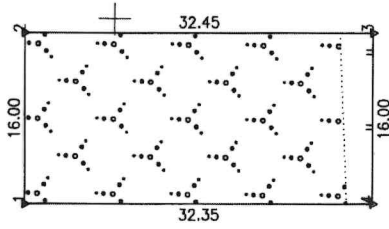

Matavimų kvalifikacijos pažymėjimo Nr.: 24-M-1934





ŽEMĖS SKLYPO PLANAS M 1:500  
Žemės sklypo plotas 518 m<sup>2</sup>

Žemės sklypo išdėstymo schema



024050 179750

Kadastr. vietovė	Panevėžio m.	blokas	sklypas
Žemės sklypo kadastro Nr.	2 7 0 1 0 0 3 8		
Savivaldybė	Panevėžio m.		
Seniūnija			
Gyvenamoji vietovė	Panevėžio m.		
Gatvės namo Nr.	Kodlingo g. 37		
Gretimybė	Gretimybė žemės sklypo kadastro Nr.	Pastaba	
1-2	2701/0038:0007	Atlikti kadastriniai matavimai	
2-3		Proj. skl. 3	
3-4		Proj. skl. 9	
4-1		Proj. skl. 1	

Su pagal 2025 . m. 03 . . . mėn. 24. d. atliktą žemės sklypo ribų patikrinimą-parodymą parengtame žemės sklypo plane išrašytomis ribomis ir apskaičiuotu žemės sklypo plotu sutinku  
 Panevėžio miesto savivaldybė  
 (žemės sklypo matavimas (matavimų akto tvirtinimo) darbas, paravė) (parašas) (data)

*[Signature]*  
 2025-03-28

**UAB "Inžinerija LT"**  
 Klaipėdos g. 15, Klaipėdą, LT-96332 Klaipėdos r. Mobilus telefonas 8 684 42244

Paraišas	Paravėjas	Vardas, pavardė	Data
Matavimai	AV		2025.03.24
Metinio kvalifikacijos pažymėjimo Nr.: 2M-11-1934			

- SUTARTINIAI ŽENKLAI :
- ▼ žemės sklypo pastovūs riboženkliai
  - žemės sklypo laikini riboženkliai





Žemės sklypo išdėstymo schema

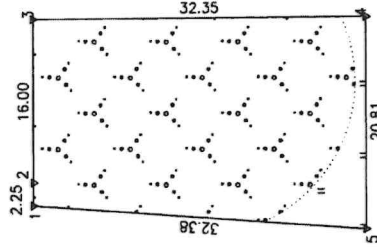
# ŽEMĖS SKLYPO PLANAS M 1:500

## Žemės sklypo plotas 631 m<sup>2</sup>

Kadastras:	vištorė	Panevėžio m.	blokas	sklypas
Žemės sklypo kadastro Nr.	2	7	0	1 0 0 0 7

Savivaldybė	Panevėžio m.
Seniūnija	
Cyvenamoji vištorė	Panevėžio m.
Celtnė, namo Nr.	Koldingo g. 39

Gretinumbė	Gretimo žemės sklypo kadastro Nr.	Postabos
1-2	VŽP	
2-3	2701/0008/0007	Atlikti kadastriniai matavimai
3-4		Proj. skl. 2
4-5		Proj. skl. 9
5-1	VŽP	



26179800  
33950

**SUTARTINIAI ŽENKLAI :**

- ▼ žemės sklypo pastovūs riboženkliai
- žemės sklypo laikini riboženkliai

Su pagal 2025 m. 04 mėn. 11 d. atliktą žemės sklypo ribų paženklinimą-parodymą parengtame žemės sklypo plane išvaizdintomis ribomis ir apskaičiuotu žemės sklypo plotu sutinku Panevėžio miesto savivaldybės žemės ūkio ir miškininkų skyriaus vadovu *[Signature]* (data) 2025.04.11 (data)

<b>UAB "Inžinerija LT"</b>	
Klaipėdos g. 15, Kretlingaišk, LT-96332 Klaipėdos r. Mobilus telefonas 8 684 42244	
Pareigos	Vardas, pavardė
Matavimas A.V.	
	Data
	2025.04.11
Matavimo kvalifikacijos pažymėjimo Nr.: 24-M-1394	



