



**NACIONALINĖ ŽEMĖS TARNYBA  
PRIE APLINKOS MINISTERIJOS**

UAB "Geodezinių matavimų projektai"

2025-06- Nr. \_\_\_\_\_

į 2025-05-28 Nr. \_\_\_\_\_ prašymą

**DĖL ŽEMĖS SKLYPO DALIŲ PLANO SUDERINIMO**

Nacionalinės žemės tarnybos prie Aplinkos ministerijos Panevėžio apygardos žemės tvarkymo ir administravimo skyrius gavo 2025 m. gegužės 28 d. Jūsų prašymą (reg. Nr. 1GD-39014), suderinti žemės sklypo dalių Panevėžio miesto savivaldybėje, Panevėžio mieste, Tinklų g. 15B (kadastro Nr. 2701/0014:0047) planą.

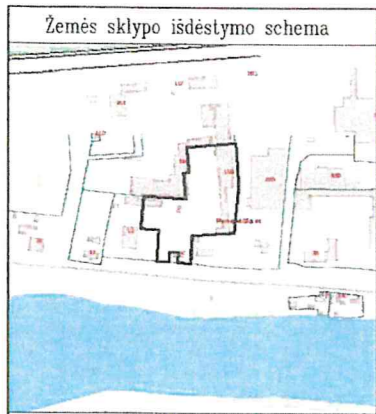
Siunčiame Jums suderintą žemės sklypo dalių planą.

PRIDEDAMA: Suderintas žemės sklypo planas, 2 lapai.

Panevėžio apygardos žemės tvarkymo  
ir administravimo skyriaus  
vyresnioji patarėja

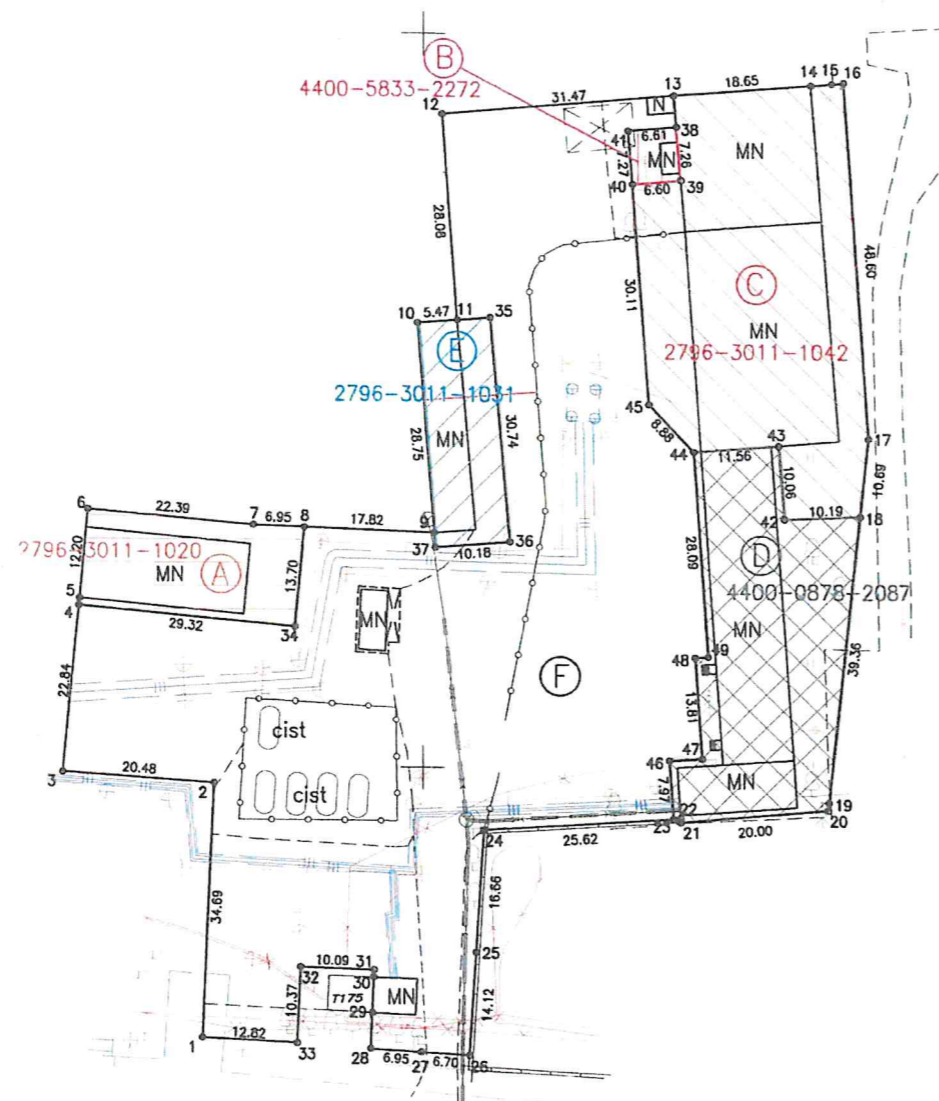
tel.

, el. p.



# ŽEMĖS SKLYPO DALIŲ PLANAS M 1:1000

Žemės sklypo plotas 8446 m<sup>2</sup>



Gretimybė	Atstumas
4-5	1.00
14-15	2.82
15-16	1.58
19-20	1.01
21-22	0.50
22-23	1.00
28-29	4.91
29-30	4.82
30-31	1.01
11-35	4.48
37-9	2.01
13-38	4.29
46-47	4.49
48-49	1.84

PASTABA: pastato (unikalus Nr. 2796-3011-1020) dalis patenkanti į žemės sklypo plotą sudaro 214 m<sup>2</sup>  
 pastato (unikalus Nr. 2796-3011-1020) bendrasis plotas patenkantis į žemės sklypą sudaro 176,51 m<sup>2</sup>

Inžineriniai tinklai plane pažymėti pagal Panevėžio miesto savivaldybės administracijos pateiktą medžiagą

Kadastro vietovės pavadinimas:	Panevėžys mst.		
Žemės sklypo kadastro numeris.	kodas	blokas	sklypas
	2 7 0 1	0 0 1 4	0 0 4 7

Savivaldybė	Panevėžio m. sav.
Seniūnija	
Gyvenamoji vietovė	Panevėžio m.
Gatvė, namo Nr.	Tinklų g. 15B

Gretimybė	Gretimo žemės sklypo kadastro Nr.	Pastabos
1-6	2701/0014:0019	
6-15	2701/0014:0054	
15-26	2701/0014:0038	
26-28		Tinklų g.
28-33	2701/0014:0059	
33-1		Tinklų g.

Naudojamas plotas							
Valstybinė				Privati			
atskirai		bendrai		atskirai		bendrai	
ind.	m <sup>2</sup>	ind.	m <sup>2</sup>	ind.	m <sup>2</sup>	ind.	m <sup>2</sup>
A	390	F	598				
B	48	F	27				
C	1450	F	2789				
D	925	F	1462				
E	309	F	448				

Derinimai:

(žemės sklypo savininko (esamo arba būsimojo) vardas, pavardė) \_\_\_\_\_ (data) \_\_\_\_\_

UAB "Esigna" \_\_\_\_\_ (data) \_\_\_\_\_

UAB "Kempėrių pasaulis"  
 Nacionalinės žemės tarnybos prie AM  
 Panevėžio apygardos žemės tvarkymo  
 ir administravimo skyriaus  
 vyresnioji patarėja \_\_\_\_\_ 2025-06-03



**GEOprojektai**

UAB „Geodezinių matavimų projektai“  
 J. k. 304080356, J. Galvydžio g. 5-107, Vilnius; info@geoprojektai.lt

Pareigos	Parašas	Vardas, pavardė	Data
Matininkas			2025-04-08


Kvalifikacijos pažymėjimo Nr.: 2R FP-1174

ŽEMĖS SKLYPO DALIŲ PLANAS M 1:1000

Žemės sklypo plotas 8446 m<sup>2</sup>

Žemės sklypo kadastro Nr.	kodas	blokas	sklypas
	2 7 0 1 0 0 1 4	0 0 1 4	0 0 4 7

KOORDINACIŲ ŽINIARAŠTIS

Koordinacių sistema: valstybinė LKS-94							
Taško Nr.	Kodas	X	Y	Taško Nr.	Kodas	X	Y
1	R	6178863.10	525869.97	40	DK	6178979.76	525928.32
2	R	6178897.76	525871.51	41	DK	6178987.00	525927.71
3	R	6178899.19	525851.08	42	DK	6178934.11	525949.00
4	R	6178921.93	525853.25	43	DK	6178944.14	525948.22
5	R	6178922.93	525853.35	44	DK	6178943.29	525936.69
6	R	6178935.08	525854.48	45	DK	6178949.74	525930.59
7	R	6178933.00	525876.77	46	DK	6178901.08	525933.44
8	R	6178932.75	525883.72	47	DK	6178901.38	525937.92
9	R	6178932.06	525901.53	48	DK	6178915.15	525936.91
10	R	6178960.72	525899.23	49	DK	6178915.28	525938.75
11	R	6178961.15	525904.68				
12	R	6178989.15	525902.56				
13	R	6178991.82	525933.92				
14	R	6178993.27	525952.51				
15	R	6178993.50	525955.32				
16	R	6178993.63	525956.89				
17	R	6178945.15	525960.32				
18	R	6178934.52	525959.18				
19	R	6178895.38	525955.04				
20	R	6178894.38	525954.93				
21	R	6178892.69	525935.00				
22	R	6178893.19	525934.97				
23	R	6178893.13	525933.97				
24	R	6178891.56	525908.40				
25	R	6178874.93	525907.37				
26	R	6178860.84	525906.47				
27	R	6178861.25	525899.78				
28	R	6178861.68	525892.84				
29	R	6178866.59	525893.05				
30	R	6178871.41	525893.25				
31	R	6178872.42	525893.30				
32	R	6178872.77	525883.22				
33	R	6178862.41	525882.77				
34	DK	6178919.11	525882.43				
35	DK	6178961.50	525909.14				
36	DK	6178930.88	525911.84				
37	DK	6178930.06	525901.69				
38	DK	6178987.55	525934.30				
39	DK	6178980.31	525934.90				
SKLYPO CENTRO KOORDINATĖS							
Koordinacių sistema		Koordinatės X/Y					
Valstybinė LKS-1994		X=6178928 Y=525914					
Žiniaraštį sudarė				2R-FP-1174		2025-04-08	
		(parašas)		(kvalifikacijos pažymėjimo Nr.)		(data)	

**DETALŪS METADUOMENYS**

<b>Dokumento sudarytojas (-ai)</b>	Nacionalinė žemės tarnyba 188704927, Gedimino pr. 19, LT-01103 Vilnius
<b>Dokumento pavadinimas (antraštė)</b>	DĖL ŽEMĖS SKLYPO DALIŲ PLANO SUDERINIMO
<b>Dokumento registracijos data ir numeris</b>	2025-06-03 Nr. 1SD-65023-(15.6.48 Mr.)
<b>Dokumento gavimo data ir dokumento gavimo registracijos numeris</b>	–
<b>Dokumento specifikacijos identifikavimo žymuo</b>	ADOC-V1.0
<b>Parašo paskirtis</b>	Pasirašymas
<b>Parašą sukūrusio asmens vardas, pavardė ir pareigos</b>	, Panevėžio apygardos žemės tvarkymo ir administravimo skyriaus vyresnioji patarėja, Panevėžio apygardos žemės tvarkymo ir administravimo skyrius II
<b>Sertifikatas išduotas</b>	, Nacionalinė žemės tarnyba prie Aplinkos ministerijos LT
<b>Parašo sukūrimo data ir laikas</b>	2025-06-03 09:22:11 (GMT+03:00)
<b>Parašo formatas</b>	XAdES-T
<b>Laiko žymoje nurodytas laikas</b>	2025-06-03 09:22:16 (GMT+03:00)
<b>Informacija apie sertifikavimo paslaugų teikėją</b>	ADIC CA ECC, Asmens dokumentu israsymo centras prie LR VRM LT
<b>Sertifikato galiojimo laikas</b>	2024-06-20 12:52:55 – 2028-06-19 12:52:55
<b>Informacija apie būdus, naudotus metaduomenų vientisumui užtikrinti</b>	"Registravimas" paskirties metaduomenų vientisumas užtikrintas naudojant "RCSC IssuingCA, VI Registru centras - i.k. 124110246 LT" išduotą sertifikatą "Dokumentų valdymo sistema NŽT DVS, Nacionalinė žemės tarnyba prie Aplinkos ministerijos, į.k.188704927 LT", sertifikatas galioja nuo 2022-12-19 16:41:35 iki 2025-12-18 16:41:35
<b>Pagrindinio dokumento priedų skaičius</b>	2
<b>Pagrindinio dokumento pridedamų dokumentų skaičius</b>	–
<b>Priedamo dokumento sudarytojas (-ai)</b>	–
<b>Priedamo dokumento pavadinimas (antraštė)</b>	–
<b>Priedamo dokumento registracijos data ir numeris</b>	–
<b>Programinės įrangos, kuria naudojantis sudarytas elektroninis dokumentas, pavadinimas</b>	Dokumentų valdymo sistema NŽT DVS, versija 3.5.69
<b>Informacija apie elektroninio dokumento ir elektroninio (-ių) parašo (-ų) tikrinimą (tikrinimo data)</b>	Atitinka specifikacijos keliamus reikalavimus. Visi dokumente esantys elektroniniai parašai galioja (2025-06-03 09:24:16)
<b>Paieškos nuoroda</b>	–
<b>Papildomi metaduomenys</b>	Nuorašą suformavo 2025-06-03 09:24:16 Dokumentų valdymo sistema NŽT DVS