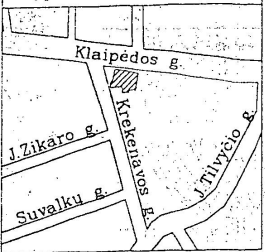


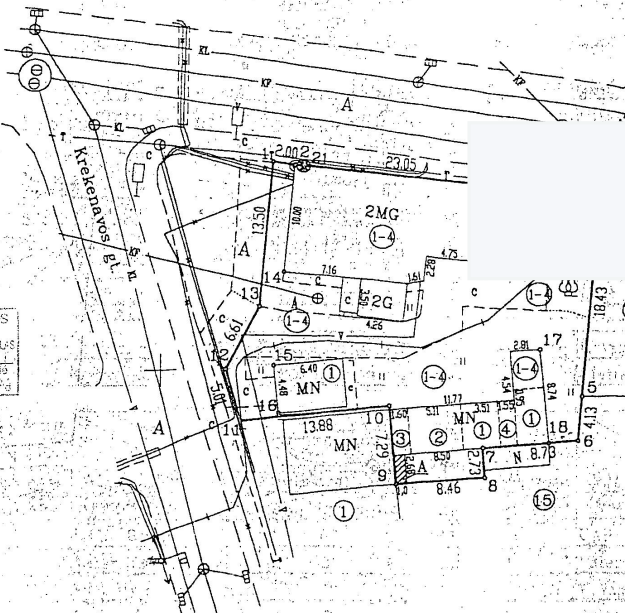
Sklypo išdėstymo schema



# ŽEMĖS SKLYPO PLANAS M1: 500

Sklypo plotas 761 m<sup>2</sup>

76-B-10



SKLYPO RIBOS ŽYMĖTOS  
KADASTRO ŽEMELAPYJE  
PANEVŽIO M. SAVIVALDYBĖS ADMINISTRACIJOS  
ARCHITEKTŪROS IR URBANISTIKOS SKYRIAUS  
VEDĖJAS  
2002 m. gegužės 22 d.

Inžinierė

## SUDERINTA

Panevėžio m. savivaldybės administracijos  
Architektūros ir urbanistikos skyriaus  
vedėjo pavaduotojas

2002 m. gegužės 22 d.

kelio šon. 203 - šoninis d.

Atstovai iš

J. Bielinio g.

Klaipėdos gt.

7350.00 SUDERINTA  
Panevėžio m. savivaldybės administracijos  
Architektūros ir urbanistikos skyriaus  
vedėjas

2002 05 04

Inžiniere  
Inga Šemferienė

Vardas, pavardė (pavadinimas)	asmens (imėnės) kodas	parašas	data
UAB "Stingas" Direktorius	4778298	<i>[Signature]</i>	
Valstybės turto fondas Turto valdymo direktorius		<i>[Signature]</i>	



Gatvė, namo Nr.	Klaipėdos g. 19
Kaimas (miestelis)	
Seniūnija	
Miestas (rajonas)	Panevėžys
Apskritis	Panevėžio

Kadastras	vietovė	Panevėžys	blokas	sklypas
	Sklypo identifikatorius	2 7 0 1 0 0 2 2		374

Greitimbė	gretimo sklypo savininkas (nuomininkas, naudotojas)	Parašas, data
1-2-3-4	Valstybinė žemė	
4-5		ž. skl. ribos suderintos 02.04.10
6-7-8-9		
9-10-11	UAB "Piniava"	ž. skl. ribos suderintos 2002 06
12-13-14	Valstybinė žemė	

EKSPLIKACIJA	bendras plotas	žemės ūkio paskirt.	miškas	užstatyta teritorija	keliai	vandenys	kita žemė
v.pavardė (pavadinimas)	m <sup>2</sup>	m <sup>2</sup>	m <sup>2</sup>	m <sup>2</sup>	m <sup>2</sup>	m <sup>2</sup>	m <sup>2</sup>
VĮ Valstybės turto fondas	226	---	---	226	---	---	---
	214	---	---	214	---	---	---
	197	---	---	197	---	---	---
	124	---	---	124	---	---	---

naudojimo tipas	naudojamas plotas							
	privati				valstybinė			
	atskirai		bendrai		atskirai		bendrai	
v.pavardė (pavadinimas)	ind.	m <sup>2</sup>	ind.	m <sup>2</sup>	ind.	m <sup>2</sup>	ind.	m <sup>2</sup>
	1	58	1	168				
	2	21	2	193				
VĮ Valstybės turto fondas	3	7	3	190				
	4	7	4	117				
Viso sklypo plotas(m <sup>2</sup> )		93		668				

Panevėžio apskrities viršininko administracijos  
Panevėžio miesto žemėtvarkos skyriaus

Patvirtino: vedėjas *[Signature]* 2002 05 23 10 A.V.  
(v.pavardė) (parašas) (data)

UAB "GEODEZINIAI DARBAI"

Licencijos Nr. 508, išduota 1998.12.03, galioja iki 2005.12.03  
Laisvės a. 7-1, Panevėžys, tel./faks. 58 65 28

Pareigos	V.pavardė	parašas	data
Direktorius		<i>[Signature]</i>	2002 05 23
Vykdytojas		<i>[Signature]</i>	2002 05 23

Atstovai iš Lietuvos Respublikos teisės apsaugos institucijų, kodas: 47 str. Pastatų, gyvenamųjų ribodėmių, susikabinimas arba gėdinimas-atranka bauda nuo dviejų iki penkių mėnesių iki penkių metų laisvės atėmimo pagrindais, jei maršalų, teisėjų, teisėsaugos pareigūnų susikabinimas arba gėdinimas-atranka bauda nuo penkių mėnesių iki trejų metų laisvės atėmimo.

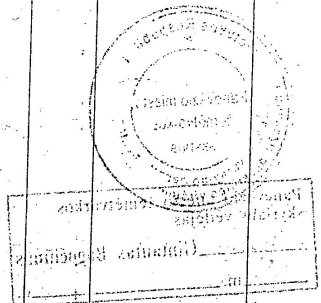
# ZEMĖS SKLYPO PLANAS M1: 500

Sklypo plotas 761 m<sup>2</sup>

Sklypo identifikatorius 2 7 0 1 0 0 2 2 3 7 8

## KOORDINACIJŲ ŽINIARŠTIS

Koordinacijų sistema: Panevėžio vietinė							
Taško Nr.	Kodas	X	Y	Taško Nr.	Kodas	X	Y
1	R	7369.33	7310.33				
2	R	7369.05	7312.31				
3	R	7366.70	7335.24				
4	R	7365.92	7340.65				
5	R	7347.55	7339.17				
6	R	7343.43	7338.88				
7	R	7342.74	7330.13				
8	R	7340.02	7330.35				
9	R	7339.40	7321.91				
10	R	7346.66	7321.22				
11	R	7345.21	7307.42				
12	R	7350.03	7306.05				
13	R	7355.88	7309.12				
14	NK	7359.11	7311.39				
15	NK	7350.38	7310.51				
16	NK	7345.92	7310.98				
17	NK	7351.93	7335.36				
18	NK	7343.23	7336.19				



### SKLYPO CENTRO KOORDINATĖS

Koordinacijų sistema	Koordinatės X/Y	Planšeto nomenklatura
Sistema, kurioje vykdyti matavimai	7357.09 7323.77	76-B-10
Valstybinė LKS-1994	6176993.18 522194.72	
Žiniaraštį sudarė:	..... v. pavardė	...2002.07... parašas data