



**NACIONALINĖ ŽEMĖS TARNYBA
PRIE APLINKOS MINISTERIJOS**

UAB "N.Tauras ir Ko"
taurasirko@gmail.com

2025-03- Nr. _____

į 2025-02-05 Nr. _____ prašymą

DĖL ŽEMĖS SKLYPO DALIŲ PLANO DERINIMO

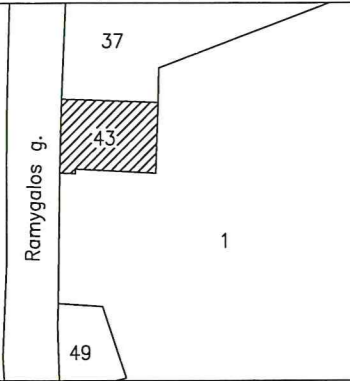
Nacionalinės žemės tarnybos prie Aplinkos ministerijos Panevėžio apygardos žemės tvarkymo ir administravimo skyrius (toliau – Skyrius) gavo Jūsų prašymą 2025 m. vasario 5 d. (reg. Nr. 1GP-6018), kuriame prašoma suderinti žemės sklypo esančio Panevėžio mieste, Ramygalos g. 43 (kadastro Nr. 2701/0023:0146) dalių planą.

Skyrius, pagal kompetenciją derina žemės sklypo Panevėžio mieste, Ramygalos g. 43 (kadastro Nr. 2701/0023:0146) dalių planą be pastabų.

Pridedama: žemės sklypo dalių planas, 1 lapas.

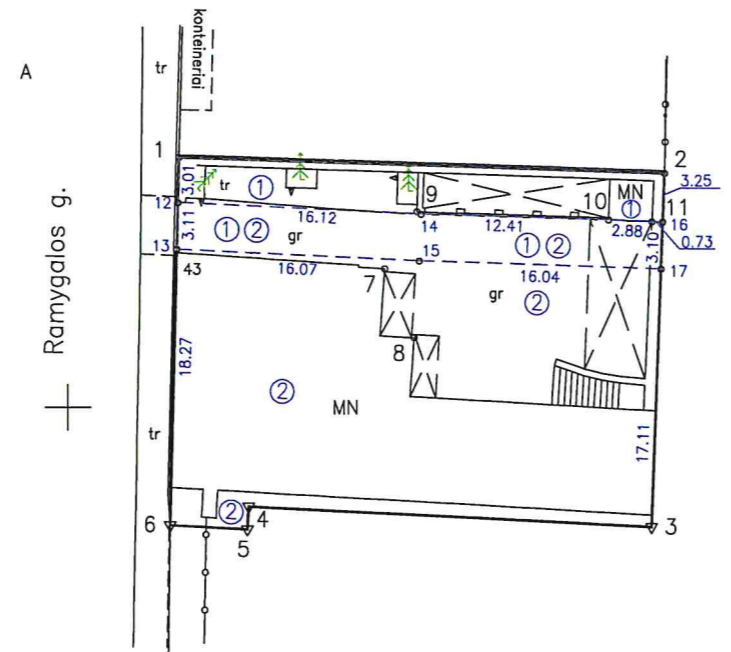

Panevėžio apygardos žemės tvarkymo
ir administravimo skyriaus
vyresnioji patarėja

Žemės sklypo išdėstymo schema



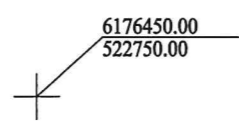
ŽEMĖS SKLYPO DALIŲ PLANAS M 1:500

Žemės sklypo plotas 751 m²



Linijų anotacijų lentelė

Gretimybė	Atstumas
1-2	32.18
2-3	23.46
3-4	26.76
4-5	1.50
5-6	5.11
6-1	24.39



Kadastro vietovės pavadinimas:	Panevėžys mst.					
Žemės sklypo kadastro numeris:	kodas	blokas	sklypas			
	2 7 0 1	0 0 2 3	0 1 4 6			

Savivaldybė	Panevėžio m. sav.
Seniūnija	
Gyvenamoji vietovė	Panevėžio m.
Gatvė, namo Nr.	Ramygalos g. 43

Gretimybė	Gretimio žemės sklypo kadastro Nr.	Pastabos
1-2	2701/0023:0298	
2-6	2701/0023:0278	
6-1		laisva valstybinė žemė

Išskiriamos žemės sklypo dalys							
Valstybinė				Privati			
atskirai		bendrai		atskirai		bendrai	
ind.	m ²	ind.	m ²	ind.	m ²	ind.	m ²
1	102	1	16				
2	549	2	84				

① *[Signature]* 2025.01.27
 ② *[Signature]* 2025.01.27
 ③ *[Signature]* 2025.01.27
 (parašas) (data)



UAB "N.Taurus ir Ko"

J.Basanavičiaus g. 64, Panevėžys mob. 861555600, taurusirko@gmail.com jm.k.148401114

Pareigos	Parašas	Vardas, pavardė	Data
Direktorius	<i>[Signature]</i>	A.V.	2025-01-27
Matininkas	<i>[Signature]</i>		2025-01-27

Sutartiniai ženklai

- ▽ Įtvirtinti riboženkliai
- Koordinuota riba sutampanti su dirbtiniais ir natūraliais objektais

Pastaba: inžineriniai tinklai perkelti iš topografinių planų

ŽEMĖS SKLYPO DALIŲ PLANAS M 1:500

Žemės sklypo plotas 751 m²

Žemės sklypo kadastro Nr.	kodas		blokas		sklypas						
	2	7	0	1	0	0	2	3	0	1	4

KOORDINAČIŲ ŽINIARAŠTIS

Koordinatinių sistema: valstybinė LKS-94							
Taško Nr.	Kodas	X	Y	Taško Nr.	Kodas	X	Y
1	R	6176516.58	522757.38				
2	R	6176515.47	522789.54				
3	R	6176492.03	522788.68				
4	R	6176493.43	522761.96				
5	R	6176491.93	522761.88				
6	R	6176492.20	522756.78				
7	NK	6176509.17	522771.03				
8	NK	6176504.58	522772.95				
9	NK	6176512.92	522773.14				
10	NK	6176512.38	522785.81				
11	NK	6176512.26	522788.69				
12	DK	6176513.57	522757.31				
13	DK	6176510.47	522757.23				
14	DK	6176512.76	522773.41				
15	DK	6176509.66	522773.28				
16	DK	6176512.22	522789.42				
17	DK	6176509.13	522789.31				

SKLYPO CENTRO KOORDINATĖS	
Koordinatinių sistema	Koordinatės X/Y
Valstybinė LKS-1994	X=6176504 Y=522773

Žiniaraštį sudarė	(parašas)	(vardas ir pavardė)	2R-FP-1126 (kvalifikacijos pažymėjimo Nr.)	2025-01-27 (data)
-------------------	-----------	---------------------	---	----------------------

Ištrauka iš Lietuvos Respublikos administracinių nusižengimų kodekso:

112 straipsnis. Nuolatinių žemėnaudos riboženklų sunaikinimas arba sugadinimas užtraukia baudą nuo septyniasdešimt iki vieno šimto keturiasdešimt eurų.

DETALŪS METADUOMENYS

Dokumento sudarytojas (-ai)	Nacionalinė žemės tarnyba 188704927, Gedimino pr. 19, LT-01103 Vilnius
Dokumento pavadinimas (antraštė)	DĖL ŽEMĖS SKLYPO DALIŲ PLANO DERINIMO
Dokumento registracijos data ir numeris	2025-03-03 Nr. 1SD-24749-(15.2.48 Mr.)
Dokumento gavimo data ir dokumento gavimo registracijos numeris	–
Dokumento specifikacijos identifikavimo žymuo	ADOC-V1.0
Parašo paskirtis	Pasirašymas
Parašą sukūrusio asmens vardas, pavardė ir pareigos	, Panevėžio apygardos žemės tvarkymo ir administravimo skyriaus vyresnioji patarėja, Panevėžio apygardos žemės tvarkymo ir administravimo skyrius II
Sertifikatas išduotas	, Nacionalinė žemės tarnyba prie Aplinkos ministerijos LT
Parašo sukūrimo data ir laikas	2025-03-03 16:27:32 (GMT+02:00)
Parašo formatas	XAdES-T
Laiko žyme nurodytas laikas	2025-03-03 16:27:34 (GMT+02:00)
Informacija apie sertifikavimo paslaugų teikėją	ADIC CA ECC, Asmens dokumentu israsymo centras prie LR VRM LT
Sertifikato galiojimo laikas	2024-06-20 12:52:55 – 2028-06-19 12:52:55
Informacija apie būdus, naudotus metaduomenų vientisumui užtikrinti	"Registravimas" paskirties metaduomenų vientisumas užtikrintas naudojant "RCSC IssuingCA, VI Registru centras - i.k. 124110246 LT" išduotą sertifikatą "Dokumentų valdymo sistema NŽT DVS, Nacionalinė žemės tarnyba prie Aplinkos ministerijos, į.k.188704927 LT", sertifikatas galioja nuo 2022-12-19 16:41:35 iki 2025-12-18 16:41:35
Pagrindinio dokumento priedų skaičius	1
Pagrindinio dokumento pridedamų dokumentų skaičius	–
Priedamo dokumento sudarytojas (-ai)	–
Priedamo dokumento pavadinimas (antraštė)	–
Priedamo dokumento registracijos data ir numeris	–
Programinės įrangos, kuria naudojantis sudarytas elektroninis dokumentas, pavadinimas	Dokumentų valdymo sistema NŽT DVS, versija 3.5.69
Informacija apie elektroninio dokumento ir elektroninio (-ių) parašo (-ų) tikrinimą (tikrinimo data)	Atitinka specifikacijos keliamus reikalavimus. Visi dokumente esantys elektroniniai parašai galioja (2025-03-03 16:37:14)
Paieškos nuoroda	–
Papildomi metaduomenys	Nuorašą suformavo 2025-03-03 16:37:15 Dokumentų valdymo sistema NŽT DVS