



SERVITUTO PLANAS M 1:1500			
Žemės sklypo unikalus Nr.		4400-0809-2360	
Adresas		Panevėžio m. sav., Panevėžio m., Kniaudiškių g. 147D	
Servituto unikalus Nr.	Servituto kodas	Servituto pavadinimas	Servituto plotas, m ²
100015695	202	Kelio servitutas - teisė naudotis pėsčiųjų taku (tarnaujantis)	321
Servituto planą parengė		VOLDEMARAS ČIUNKA, 2M-M-1182	2025-03-04




SERVITUTO KOORDINA I ŽINIARAŠTIS	
Servituto unikalus Nr.	100015695
Žemės sklypo unikalus Nr.	4400-0809-2360
Adresas	Panevėžio m. sav., Panevėžio m., Kniaudiškių g. 147D

Taško Nr.	X	Y	Linijos ilgis, m
1.	6177438.04	518978.28	2.69
2.	6177440.42	518979.53	1.44
3.	6177441.62	518980.33	2.02
4.	6177442.97	518981.83	1.54
5.	6177443.68	518983.20	66.83
6.	6177435.32	519049.51	0.37
7.	6177435.11	519049.82	0.27
8.	6177435.04	519050.08	30.85
9.	6177430.69	519080.62	38.05
10.	6177425.27	519118.28	12.86
11.	6177425.04	519131.14	35.38
12.	6177420.61	519166.24	0.84
13.	6177419.89	519166.67	0.88
14.	6177419.07	519166.98	0.84
15.	6177418.25	519167.14	0.64
16.	6177417.61	519167.17	0.59
17.	6177417.02	519167.12	2.00
18.	6177417.30	519165.14	0.73
19.	6177418.03	519165.15	0.67
20.	6177418.69	519165.01	0.82
21.	6177419.42	519164.64	0.76
22.	6177419.99	519164.13	0.73
23.	6177420.39	519163.52	0.65
24.	6177420.62	519162.91	14.87
25.	6177422.73	519148.19	30.07
26.	6177423.27	519118.12	38.18
27.	6177428.71	519080.33	42.88
28.	6177434.76	519037.88	15.50
29.	6177436.94	519022.53	24.50
30.	6177440.40	518998.28	11.97
31.	6177442.10	518986.43	1.33
32.	6177442.11	518985.10	1.48
33.	6177441.71	518983.67	1.45
34.	6177440.93	518982.45	1.51
35.	6177439.78	518981.47	2.46
36.	6177437.61	518980.31	2.08

ELEKTRONINIO DOKUMENTO METADUOMENYS	
Dokumento pavadinimas (antraštė)	Žemės sklypo servituto planas
Dokumento sudarytojas (-ai)	VOLDEMARAS ČIUNKA, Direktorius, UAB "Inžinerija LT"
Dokumento registracijos data ir numeris	2025-03-04 Nr. 100015695
Dokumento lapų skaičius	2
Parašo paskirtis	Pasirašymas
Parašą sukūrusio asmens vardas, pavardė ir pareigos	VOLDEMARAS ČIUNKA, Direktorius
Sertifikatas išduotas	VOLDEMARAS ČIUNKA, "LT"
Parašo sukūrimo data ir laikas	2025.03.04 20:45:54 (GMT+02:00)
Parašo formatas	PADES
Laiko žymoje nurodytas laikas	2025.03.04 20:45:57 (GMT+02:00)
Informacija apie sertifikavimo paslaugų teikėją	RCSC IssuingCA, VI Registru centras - i.k. 124110246, LT
Sertifikato galiojimo laikas	Nuo 2023.09.05 09:26:03 iki 2025.09.04 09:26:03
Pagrindinio dokumento priedų skaičius	-
Pagrindinio dokumento priedai	-
Pagrindinio dokumento pridedamų dokumentų skaičius	-
Priedami dokumentai	-
Programinės įrangos, kuria naudojantis sudarytas elektroninis dokumentas, pavadinimas	GeoMatininkas, versija 3.37
Informacija apie elektroninio (-ių) parašo (-ų) tikrinimą (tikrinimo data)	Atitinka specifikacijos keliamus reikalavimus. Visi dokumente esantys elektroniniai parašai galioja (2025.03.04 20:51:18)
Papildomi metaduomenys	Nuorašą suformavo 2025.03.04 20:51:18 VOLDEMARAS ČIUNKA



SERVITUTO PLANAS M 1:500			
Žemės sklypo unikalus Nr.		4400-0809-2360	
Adresas		Panevėžio m. sav., Panevėžio m., Kniaudiškių g. 147D	
Servituto unikalus Nr.	Servituto kodas	Servituto pavadinimas	Servituto plotas, m ²
100015697	202	Kelio servitutas - teisė naudotis pėsčiųjų taku (tarnaujantis)	31
Servituto planą parengė		VOLDEMARAS ČIUNKA, 2M-M-1182	2025-03-04



6177450

6177400


SERVITUTO KOORDINA I ŽINIARAŠTIS	
Servituto unikalus Nr.	100015697
Žemės sklypo unikalus Nr.	4400-0809-2360
Adresas	Panevėžio m. sav., Panevėžio m., Kniaudiškių g. 147D

Taško Nr.	X	Y	Linijos ilgis, m
1.	6177415.74	519175.52	1.30
2.	6177416.99	519175.87	1.14
3.	6177417.98	519176.43	1.05
4.	6177418.76	519177.13	0.66
5.	6177419.17	519177.65	9.39
6.	6177418.00	519186.97	37.72
7.	6177411.77	519224.17	43.72
8.	6177418.01	519180.90	0.79
9.	6177418.02	519180.11	0.84
10.	6177417.81	519179.30	0.87
11.	6177417.36	519178.56	0.86
12.	6177416.72	519177.99	0.69
13.	6177416.11	519177.67	0.67
14.	6177415.46	519177.50	2.00

ELEKTRONINIO DOKUMENTO METADUOMENYS	
Dokumento pavadinimas (antraštė)	Žemės sklypo servituto planas
Dokumento sudarytojas (-ai)	VOLDEMARAS ČIUNKA, Direktorius, UAB "Inžinerija LT"
Dokumento registracijos data ir numeris	2025-03-04 Nr. 100015697
Dokumento lapų skaičius	2
Parašo paskirtis	Pasirašymas
Parašą sukūrusio asmens vardas, pavardė ir pareigos	VOLDEMARAS ČIUNKA, Direktorius
Sertifikatas išduotas	VOLDEMARAS ČIUNKA, "LT"
Parašo sukūrimo data ir laikas	2025.03.04 20:46:17 (GMT+02:00)
Parašo formatas	PADES
Laiko žymoje nurodytas laikas	2025.03.04 20:46:20 (GMT+02:00)
Informacija apie sertifikavimo paslaugų teikėją	RCSC IssuingCA, VI Registru centras - i.k. 124110246, LT
Sertifikato galiojimo laikas	Nuo 2023.09.05 09:26:03 iki 2025.09.04 09:26:03
Pagrindinio dokumento priedų skaičius	-
Pagrindinio dokumento priedai	-
Pagrindinio dokumento pridedamų dokumentų skaičius	-
Pridedami dokumentai	-
Programinės įrangos, kuria naudojantis sudarytas elektroninis dokumentas, pavadinimas	GeoMatininkas, versija 3.37
Informacija apie elektroninio (-ių) parašo (-ų) tikrinimą (tikrinimo data)	Atitinka specifikacijos keliamus reikalavimus. Visi dokumente esantys elektroniniai parašai galioja (2025.03.04 20:51:33)
Papildomi metaduomenys	Nuorašą suformavo 2025.03.04 20:51:33 VOLDEMARAS ČIUNKA



SERVITUTO PLANAS M 1:500			
Žemės sklypo unikalus Nr.		4400-0809-2360	
Adresas		Panevėžio m. sav., Panevėžio m., Kniaudiškių g. 147D	
Servituto unikalus Nr.	Servituto kodas	Servituto pavadinimas	Servituto plotas, m ²
100015699	202	Kelio servitutas - teisė naudotis pėsčiųjų taku (tarnaujantis)	113
Servituto planą parengė		VOLDEMARAS ČIUNKA, 2M-M-1182	2025-03-04



519300

519350

6177400

6177350

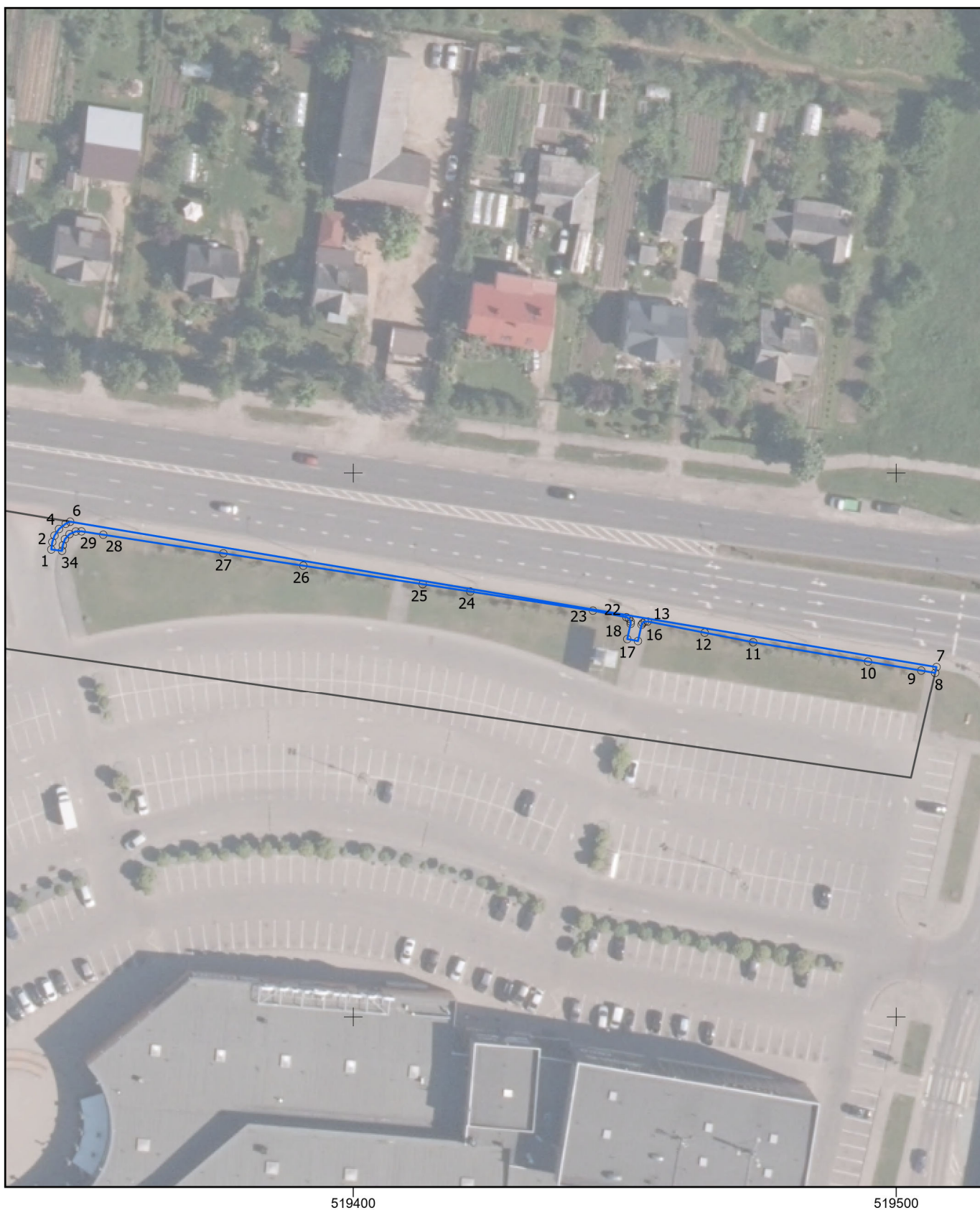
SERVITUTO KOORDINA I ŽINIARAŠTIS	
Servituto unikalus Nr.	100015699
Žemės sklypo unikalus Nr.	4400-0809-2360
Adresas	Panevėžio m. sav., Panevėžio m., Kniaudiškių g. 147D

Taško Nr.	X	Y	Linijos ilgis, m
1.	6177403.17	519275.47	16.51
2.	6177400.45	519291.75	0.98
3.	6177400.17	519292.69	9.02
4.	6177398.79	519301.60	32.22
5.	6177393.47	519333.38	1.60
6.	6177392.54	519334.68	1.30
7.	6177391.52	519335.48	1.31
8.	6177390.31	519335.99	1.57
9.	6177388.75	519336.17	1.74
10.	6177387.02	519335.96	2.00
11.	6177387.27	519333.98	1.34
12.	6177388.60	519334.15	0.92
13.	6177389.52	519334.12	1.14
14.	6177390.58	519333.71	1.09
15.	6177391.38	519332.97	0.93
16.	6177391.82	519332.15	4.16
17.	6177392.56	519328.06	7.80
18.	6177393.88	519320.37	13.25
19.	6177395.90	519307.27	1.53
20.	6177396.13	519305.76	0.46
21.	6177396.09	519305.30	0.36
22.	6177395.92	519304.98	0.32
23.	6177395.68	519304.77	0.39
24.	6177395.32	519304.62	0.53
25.	6177394.80	519304.53	3.00
26.	6177395.26	519301.57	0.58
27.	6177395.83	519301.66	0.36
28.	6177396.19	519301.62	0.38
29.	6177396.53	519301.44	0.34
30.	6177396.76	519301.19	0.35
31.	6177396.88	519300.86	8.71
32.	6177398.21	519292.25	17.50

ELEKTRONINIO DOKUMENTO METADUOMENYS	
Dokumento pavadinimas (antraštė)	Žemės sklypo servituto planas
Dokumento sudarytojas (-ai)	VOLDEMARAS ČIUNKA, Direktorius, UAB "Inžinerija LT"
Dokumento registracijos data ir numeris	2025-03-04 Nr. 100015699
Dokumento lapų skaičius	2
Parašo paskirtis	Pasirašymas
Parašą sukūrusio asmens vardas, pavardė ir pareigos	VOLDEMARAS ČIUNKA, Direktorius
Sertifikatas išduotas	VOLDEMARAS ČIUNKA, "LT"
Parašo sukūrimo data ir laikas	2025.03.04 20:46:40 (GMT+02:00)
Parašo formatas	PADES
Laiko žymoje nurodytas laikas	2025.03.04 20:46:42 (GMT+02:00)
Informacija apie sertifikavimo paslaugų teikėją	RCSC IssuingCA, VI Registru centras - i.k. 124110246, LT
Sertifikato galiojimo laikas	Nuo 2023.09.05 09:26:03 iki 2025.09.04 09:26:03
Pagrindinio dokumento priedų skaičius	-
Pagrindinio dokumento priedai	-
Pagrindinio dokumento pridedamų dokumentų skaičius	-
Pridedami dokumentai	-
Programinės įrangos, kuria naudojantis sudarytas elektroninis dokumentas, pavadinimas	GeoMatininkas, versija 3.37
Informacija apie elektroninio (-ių) parašo (-ų) tikrinimą (tikrinimo data)	Atitinka specifikacijos keliamus reikalavimus. Visi dokumente esantys elektroniniai parašai galioja (2025.03.04 20:51:41)
Papildomi metaduomenys	Nuorašą suformavo 2025.03.04 20:51:41 VOLDEMARAS ČIUNKA



SERVITUTO PLANAS M 1:1000			
Žemės sklypo unikalus Nr.		4400-0809-2360	
Adresas		Panevėžio m. sav., Panevėžio m., Kniaudiškių g. 147D	
Servituto unikalus Nr.	Servituto kodas	Servituto pavadinimas	Servituto plotas, m ²
100015701	202	Kelio servitutas - teisė naudotis pėsčiųjų taku (tarnaujantis)	155
Servituto planą parengė		VOLDEMARAS ČIUNKA, 2M-M-1182	2025-03-04



SERVITUTO KOORDINA I ŽINIARAŠTIS	
Servituto unikalus Nr.	100015701
Žemės sklypo unikalus Nr.	4400-0809-2360
Adresas	Panevėžio m. sav., Panevėžio m., Kniaudiškių g. 147D

Taško Nr.	X	Y	Linijos ilgis, m
1.	6177385.94	519344.39	1.38
2.	6177387.31	519344.58	1.24
3.	6177388.48	519344.98	1.48
4.	6177389.70	519345.81	1.57
5.	6177390.67	519347.04	0.91
6.	6177391.04	519347.87	161.77
7.	6177364.31	519507.42	1.10
8.	6177363.24	519507.17	2.60
9.	6177363.67	519504.61	9.94
10.	6177365.31	519494.81	21.45
11.	6177368.87	519473.66	9.10
12.	6177370.63	519464.73	10.70
13.	6177372.70	519454.23	0.52
14.	6177372.66	519453.71	0.49
15.	6177372.40	519453.30	0.36
16.	6177372.09	519453.11	3.06
17.	6177369.10	519452.44	2.00
18.	6177369.46	519450.47	2.89
19.	6177372.28	519451.09	0.41
20.	6177372.69	519451.09	0.62
21.	6177373.23	519450.79	0.54
22.	6177373.47	519450.31	6.28
23.	6177374.69	519444.15	22.86
24.	6177378.20	519421.56	8.87
25.	6177379.56	519412.79	22.24
26.	6177382.95	519390.81	14.91
27.	6177385.23	519376.08	22.37
28.	6177388.65	519353.97	4.08
29.	6177389.27	519349.94	1.04
30.	6177389.25	519348.90	1.25
31.	6177388.76	519347.75	1.25
32.	6177387.84	519346.90	1.21
33.	6177386.69	519346.51	1.01
34.	6177385.69	519346.37	2.00

ELEKTRONINIO DOKUMENTO METADUOMENYS	
Dokumento pavadinimas (antraštė)	Žemės sklypo servituto planas
Dokumento sudarytojas (-ai)	VOLDEMARAS ČIUNKA, Direktorius, UAB "Inžinerija LT"
Dokumento registracijos data ir numeris	2025-03-04 Nr. 100015701
Dokumento lapų skaičius	2
Parašo paskirtis	Pasirašymas
Parašą sukūrusio asmens vardas, pavardė ir pareigos	VOLDEMARAS ČIUNKA, Direktorius
Sertifikatas išduotas	VOLDEMARAS ČIUNKA, "LT"
Parašo sukūrimo data ir laikas	2025.03.04 20:45:31 (GMT+02:00)
Parašo formatas	PADES
Laiko žymoje nurodytas laikas	2025.03.04 20:45:33 (GMT+02:00)
Informacija apie sertifikavimo paslaugų teikėją	RCSC IssuingCA, VI Registru centras - i.k. 124110246, LT
Sertifikato galiojimo laikas	Nuo 2023.09.05 09:26:03 iki 2025.09.04 09:26:03
Pagrindinio dokumento priedų skaičius	-
Pagrindinio dokumento priedai	-
Pagrindinio dokumento pridedamų dokumentų skaičius	-
Pridedami dokumentai	-
Programinės įrangos, kuria naudojantis sudarytas elektroninis dokumentas, pavadinimas	GeoMatininkas, versija 3.37
Informacija apie elektroninio (-ių) parašo (-ų) tikrinimą (tikrinimo data)	Atitinka specifikacijos keliamus reikalavimus. Visi dokumente esantys elektroniniai parašai galioja (2025.03.04 20:51:47)
Papildomi metaduomenys	Nuorašą suformavo 2025.03.04 20:51:47 VOLDEMARAS ČIUNKA



SERVITUTO PLANAS M 1:1500			
Žemės sklypo unikalus Nr.		4400-0809-2360	
Adresas		Panevėžio m. sav., Panevėžio m., Kniaudiškių g. 147D	
Servituto unikalus Nr.	Servituto kodas	Servituto pavadinimas	Servituto plotas, m ²
100015696	222	Servitutas - teisė tiesti, aptarnauti, naudoti požemines, antžemines komunikacijas (tarnaujantis)	321
Servituto planą parengė		VOLDEMARAS ČIUNKA, 2M-M-1182	2025-03-04




SERVITUTO KOORDINA I ŽINIARAŠTIS	
Servituto unikalus Nr.	100015696
Žemės sklypo unikalus Nr.	4400-0809-2360
Adresas	Panevėžio m. sav., Panevėžio m., Kniaudiškių g. 147D

Taško Nr.	X	Y	Linijos ilgis, m
1.	6177438.04	518978.28	2.69
2.	6177440.42	518979.53	1.44
3.	6177441.62	518980.33	2.02
4.	6177442.97	518981.83	1.54
5.	6177443.68	518983.20	66.83
6.	6177435.32	519049.51	0.37
7.	6177435.11	519049.82	0.27
8.	6177435.04	519050.08	30.85
9.	6177430.69	519080.62	38.05
10.	6177425.27	519118.28	12.86
11.	6177425.04	519131.14	35.38
12.	6177420.61	519166.24	0.84
13.	6177419.89	519166.67	0.88
14.	6177419.07	519166.98	0.84
15.	6177418.25	519167.14	0.64
16.	6177417.61	519167.17	0.59
17.	6177417.02	519167.12	2.00
18.	6177417.30	519165.14	0.73
19.	6177418.03	519165.15	0.67
20.	6177418.69	519165.01	0.82
21.	6177419.42	519164.64	0.76
22.	6177419.99	519164.13	0.73
23.	6177420.39	519163.52	0.65
24.	6177420.62	519162.91	14.87
25.	6177422.73	519148.19	30.07
26.	6177423.27	519118.12	38.18
27.	6177428.71	519080.33	42.88
28.	6177434.76	519037.88	15.50
29.	6177436.94	519022.53	24.50
30.	6177440.40	518998.28	11.97
31.	6177442.10	518986.43	1.33
32.	6177442.11	518985.10	1.48
33.	6177441.71	518983.67	1.45
34.	6177440.93	518982.45	1.51
35.	6177439.78	518981.47	2.46
36.	6177437.61	518980.31	2.08

ELEKTRONINIO DOKUMENTO METADUOMENYS	
Dokumento pavadinimas (antraštė)	Žemės sklypo servituto planas
Dokumento sudarytojas (-ai)	VOLDEMARAS ČIUNKA, Direktorius, UAB "Inžinerija LT"
Dokumento registracijos data ir numeris	2025-03-04 Nr. 100015696
Dokumento lapų skaičius	2
Parašo paskirtis	Pasirašymas
Parašą sukūrusio asmens vardas, pavardė ir pareigos	VOLDEMARAS ČIUNKA, Direktorius
Sertifikatas išduotas	VOLDEMARAS ČIUNKA, "LT"
Parašo sukūrimo data ir laikas	2025.03.04 20:47:03 (GMT+02:00)
Parašo formatas	PADES
Laiko žymoje nurodytas laikas	2025.03.04 20:47:06 (GMT+02:00)
Informacija apie sertifikavimo paslaugų teikėją	RCSC IssuingCA, VI Registru centras - i.k. 124110246, LT
Sertifikato galiojimo laikas	Nuo 2023.09.05 09:26:03 iki 2025.09.04 09:26:03
Pagrindinio dokumento priedų skaičius	-
Pagrindinio dokumento priedai	-
Pagrindinio dokumento pridedamų dokumentų skaičius	-
Priedami dokumentai	-
Programinės įrangos, kuria naudojantis sudarytas elektroninis dokumentas, pavadinimas	GeoMatininkas, versija 3.37
Informacija apie elektroninio (-ių) parašo (-ų) tikrinimą (tikrinimo data)	Atitinka specifikacijos keliamus reikalavimus. Visi dokumente esantys elektroniniai parašai galioja (2025.03.04 20:51:54)
Papildomi metaduomenys	Nuorašą suformavo 2025.03.04 20:51:54 VOLDEMARAS ČIUNKA



SERVITUTO PLANAS M 1:500			
Žemės sklypo unikalus Nr.		4400-0809-2360	
Adresas		Panevėžio m. sav., Panevėžio m., Kniaudiškių g. 147D	
Servituto unikalus Nr.	Servituto kodas	Servituto pavadinimas	Servituto plotas, m ²
100015698	222	Servitutas - teisė tiesti, aptarnauti, naudoti požemines, antžemines komunikacijas (tarnaujantis)	31
Servituto planą parengė		VOLDEMARAS ČIUNKA, 2M-M-1182	2025-03-04



6177450

6177400


SERVITUTO KOORDINA I ŽINIARAŠTIS	
Servituto unikalus Nr.	100015698
Žemės sklypo unikalus Nr.	4400-0809-2360
Adresas	Panevėžio m. sav., Panevėžio m., Kniaudiškių g. 147D

Taško Nr.	X	Y	Linijos ilgis, m
1.	6177415.74	519175.52	1.30
2.	6177416.99	519175.87	1.14
3.	6177417.98	519176.43	1.05
4.	6177418.76	519177.13	0.66
5.	6177419.17	519177.65	9.39
6.	6177418.00	519186.97	37.72
7.	6177411.77	519224.17	43.72
8.	6177418.01	519180.90	0.79
9.	6177418.02	519180.11	0.84
10.	6177417.81	519179.30	0.87
11.	6177417.36	519178.56	0.86
12.	6177416.72	519177.99	0.69
13.	6177416.11	519177.67	0.67
14.	6177415.46	519177.50	2.00

ELEKTRONINIO DOKUMENTO METADUOMENYS	
Dokumento pavadinimas (antraštė)	Žemės sklypo servituto planas
Dokumento sudarytojas (-ai)	VOLDEMARAS ČIUNKA, Direktorius, UAB "Inžinerija LT"
Dokumento registracijos data ir numeris	2025-03-04 Nr. 100015698
Dokumento lapų skaičius	2
Parašo paskirtis	Pasirašymas
Parašą sukūrusio asmens vardas, pavardė ir pareigos	VOLDEMARAS ČIUNKA, Direktorius
Sertifikatas išduotas	VOLDEMARAS ČIUNKA, "LT"
Parašo sukūrimo data ir laikas	2025.03.04 20:47:26 (GMT+02:00)
Parašo formatas	PADES
Laiko žymoje nurodytas laikas	2025.03.04 20:47:29 (GMT+02:00)
Informacija apie sertifikavimo paslaugų teikėją	RCSC IssuingCA, VI Registru centras - i.k. 124110246, LT
Sertifikato galiojimo laikas	Nuo 2023.09.05 09:26:03 iki 2025.09.04 09:26:03
Pagrindinio dokumento priedų skaičius	-
Pagrindinio dokumento priedai	-
Pagrindinio dokumento pridedamų dokumentų skaičius	-
Pridedami dokumentai	-
Programinės įrangos, kuria naudojantis sudarytas elektroninis dokumentas, pavadinimas	GeoMatininkas, versija 3.37
Informacija apie elektroninio (-ių) parašo (-ų) tikrinimą (tikrinimo data)	Atitinka specifikacijos keliamus reikalavimus. Visi dokumente esantys elektroniniai parašai galioja (2025.03.04 20:52:00)
Papildomi metaduomenys	Nuorašą suformavo 2025.03.04 20:52:00 VOLDEMARAS ČIUNKA



SERVITUTO PLANAS M 1:500			
Žemės sklypo unikalus Nr.		4400-0809-2360	
Adresas		Panevėžio m. sav., Panevėžio m., Kniaudiškių g. 147D	
Servituto unikalus Nr.	Servituto kodas	Servituto pavadinimas	Servituto plotas, m ²
100015700	222	Servitutas - teisė tiesti, aptarnauti, naudoti požemines, antžemines komunikacijas (tarnaujantis)	113
Servituto planą parengė		VOLDEMARAS ČIUNKA, 2M-M-1182	2025-03-04



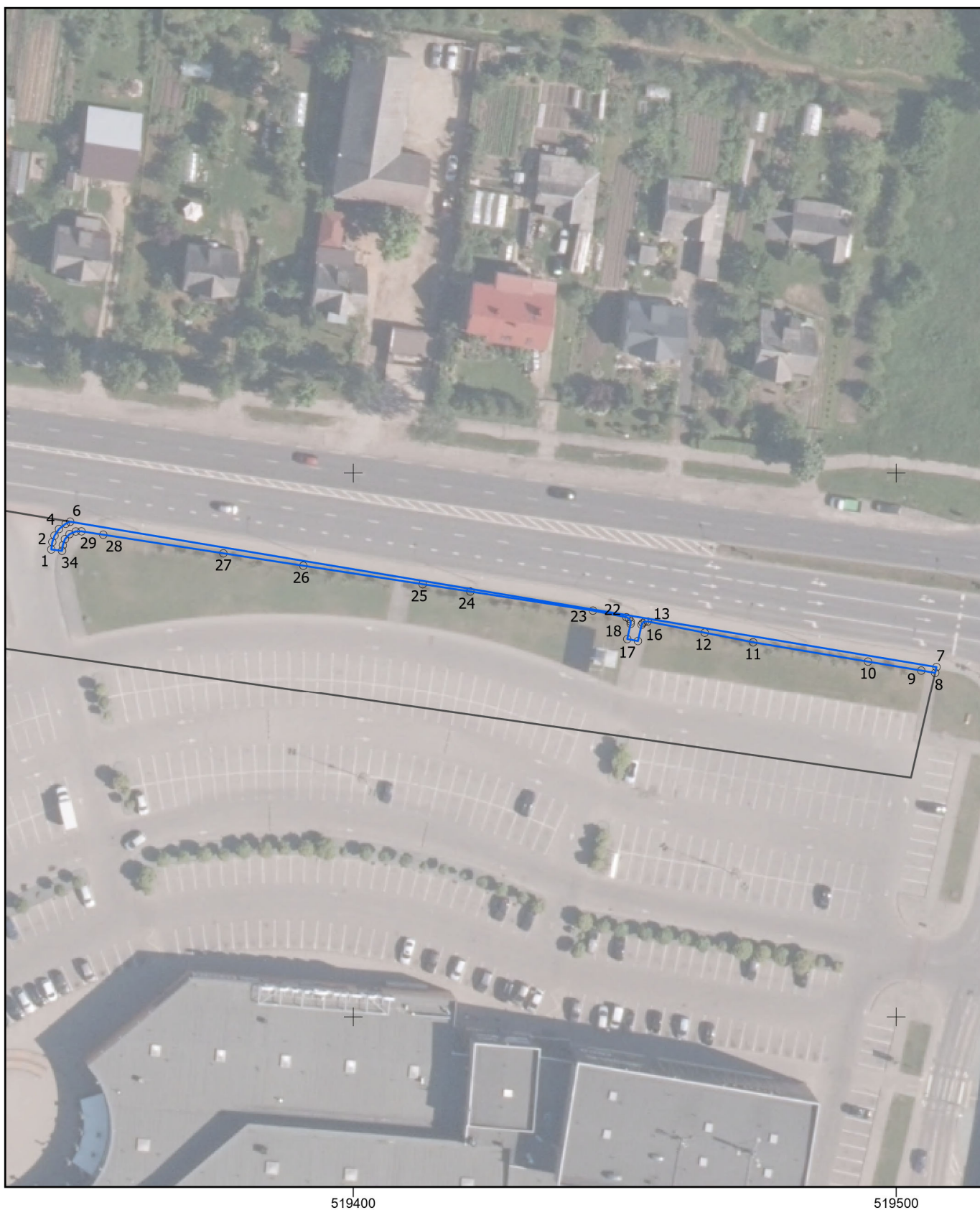
SERVITUTO KOORDINA I ŽINIARAŠTIS	
Servituto unikalus Nr.	100015700
Žemės sklypo unikalus Nr.	4400-0809-2360
Adresas	Panevėžio m. sav., Panevėžio m., Kniaudiškių g. 147D

Taško Nr.	X	Y	Linijos ilgis, m
1.	6177403.17	519275.47	16.51
2.	6177400.45	519291.75	0.98
3.	6177400.17	519292.69	9.02
4.	6177398.79	519301.60	32.22
5.	6177393.47	519333.38	1.60
6.	6177392.54	519334.68	1.30
7.	6177391.52	519335.48	1.31
8.	6177390.31	519335.99	1.57
9.	6177388.75	519336.17	1.74
10.	6177387.02	519335.96	2.00
11.	6177387.27	519333.98	1.34
12.	6177388.60	519334.15	0.92
13.	6177389.52	519334.12	1.14
14.	6177390.58	519333.71	1.09
15.	6177391.38	519332.97	0.93
16.	6177391.82	519332.15	4.16
17.	6177392.56	519328.06	7.80
18.	6177393.88	519320.37	13.25
19.	6177395.90	519307.27	1.53
20.	6177396.13	519305.76	0.46
21.	6177396.09	519305.30	0.36
22.	6177395.92	519304.98	0.32
23.	6177395.68	519304.77	0.39
24.	6177395.32	519304.62	0.53
25.	6177394.80	519304.53	3.00
26.	6177395.26	519301.57	0.58
27.	6177395.83	519301.66	0.36
28.	6177396.19	519301.62	0.38
29.	6177396.53	519301.44	0.34
30.	6177396.76	519301.19	0.35
31.	6177396.88	519300.86	8.71
32.	6177398.21	519292.25	17.50

ELEKTRONINIO DOKUMENTO METADUOMENYS	
Dokumento pavadinimas (antraštė)	Žemės sklypo servituto planas
Dokumento sudarytojas (-ai)	VOLDEMARAS ČIUNKA, Direktorius, UAB "Inžinerija LT"
Dokumento registracijos data ir numeris	2025-03-04 Nr. 100015700
Dokumento lapų skaičius	2
Parašo paskirtis	Pasirašymas
Parašą sukūrusio asmens vardas, pavardė ir pareigos	VOLDEMARAS ČIUNKA, Direktorius
Sertifikatas išduotas	VOLDEMARAS ČIUNKA, "LT"
Parašo sukūrimo data ir laikas	2025.03.04 20:47:52 (GMT+02:00)
Parašo formatas	PADES
Laiko žymoje nurodytas laikas	2025.03.04 20:47:55 (GMT+02:00)
Informacija apie sertifikavimo paslaugų teikėją	RCSC IssuingCA, VI Registru centras - i.k. 124110246, LT
Sertifikato galiojimo laikas	Nuo 2023.09.05 09:26:03 iki 2025.09.04 09:26:03
Pagrindinio dokumento priedų skaičius	-
Pagrindinio dokumento priedai	-
Pagrindinio dokumento pridedamų dokumentų skaičius	-
Priedami dokumentai	-
Programinės įrangos, kuria naudojantis sudarytas elektroninis dokumentas, pavadinimas	GeoMatininkas, versija 3.37
Informacija apie elektroninio (-ių) parašo (-ų) tikrinimą (tikrinimo data)	Atitinka specifikacijos keliamus reikalavimus. Visi dokumente esantys elektroniniai parašai galioja (2025.03.04 20:52:07)
Papildomi metaduomenys	Nuorašą suformavo 2025.03.04 20:52:07 VOLDEMARAS ČIUNKA



SERVITUTO PLANAS M 1:1000			
Žemės sklypo unikalus Nr.		4400-0809-2360	
Adresas		Panevėžio m. sav., Panevėžio m., Kniaudiškių g. 147D	
Servituto unikalus Nr.	Servituto kodas	Servituto pavadinimas	Servituto plotas, m ²
100015702	222	Servitutas - teisė tiesiti, aptarnauti, naudoti požemines, antžemines komunikacijas (tarnaujantis)	155
Servituto planą parengė		VOLDEMARAS ČIUNKA, 2M-M-1182	2025-03-04



SERVITUTO KOORDINA I ŽINIARAŠTIS	
Servituto unikalus Nr.	100015702
Žemės sklypo unikalus Nr.	4400-0809-2360
Adresas	Panevėžio m. sav., Panevėžio m., Kniaudiškių g. 147D

Taško Nr.	X	Y	Linijos ilgis, m
1.	6177385.94	519344.39	1.38
2.	6177387.31	519344.58	1.24
3.	6177388.48	519344.98	1.48
4.	6177389.70	519345.81	1.57
5.	6177390.67	519347.04	0.91
6.	6177391.04	519347.87	161.77
7.	6177364.31	519507.42	1.10
8.	6177363.24	519507.17	2.60
9.	6177363.67	519504.61	9.94
10.	6177365.31	519494.81	21.45
11.	6177368.87	519473.66	9.10
12.	6177370.63	519464.73	10.70
13.	6177372.70	519454.23	0.52
14.	6177372.66	519453.71	0.49
15.	6177372.40	519453.30	0.36
16.	6177372.09	519453.11	3.06
17.	6177369.10	519452.44	2.00
18.	6177369.46	519450.47	2.89
19.	6177372.28	519451.09	0.41
20.	6177372.69	519451.09	0.62
21.	6177373.23	519450.79	0.54
22.	6177373.47	519450.31	6.28
23.	6177374.69	519444.15	22.86
24.	6177378.20	519421.56	8.87
25.	6177379.56	519412.79	22.24
26.	6177382.95	519390.81	14.91
27.	6177385.23	519376.08	22.37
28.	6177388.65	519353.97	4.08
29.	6177389.27	519349.94	1.04
30.	6177389.25	519348.90	1.25
31.	6177388.76	519347.75	1.25
32.	6177387.84	519346.90	1.21
33.	6177386.69	519346.51	1.01
34.	6177385.69	519346.37	2.00

ELEKTRONINIO DOKUMENTO METADUOMENYS	
Dokumento pavadinimas (antraštė)	Žemės sklypo servituto planas
Dokumento sudarytojas (-ai)	VOLDEMARAS ČIUNKA, Direktorius, UAB "Inžinerija LT"
Dokumento registracijos data ir numeris	2025-03-04 Nr. 100015702
Dokumento lapų skaičius	2
Parašo paskirtis	Pasirašymas
Parašą sukūrusio asmens vardas, pavardė ir pareigos	VOLDEMARAS ČIUNKA, Direktorius
Sertifikatas išduotas	VOLDEMARAS ČIUNKA, "LT"
Parašo sukūrimo data ir laikas	2025.03.04 20:48:16 (GMT+02:00)
Parašo formatas	PADES
Laiko žymoje nurodytas laikas	2025.03.04 20:48:18 (GMT+02:00)
Informacija apie sertifikavimo paslaugų teikėją	RCSC IssuingCA, VI Registru centras - i.k. 124110246, LT
Sertifikato galiojimo laikas	Nuo 2023.09.05 09:26:03 iki 2025.09.04 09:26:03
Pagrindinio dokumento priedų skaičius	-
Pagrindinio dokumento priedai	-
Pagrindinio dokumento pridedamų dokumentų skaičius	-
Pridedami dokumentai	-
Programinės įrangos, kuria naudojantis sudarytas elektroninis dokumentas, pavadinimas	GeoMatininkas, versija 3.37
Informacija apie elektroninio (-ių) parašo (-ų) tikrinimą (tikrinimo data)	Atitinka specifikacijos keliamus reikalavimus. Visi dokumente esantys elektroniniai parašai galioja (2025.03.04 20:52:13)
Papildomi metaduomenys	Nuorašą suformavo 2025.03.04 20:52:13 VOLDEMARAS ČIUNKA