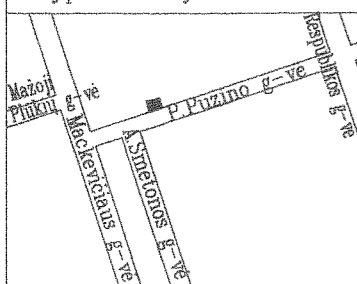
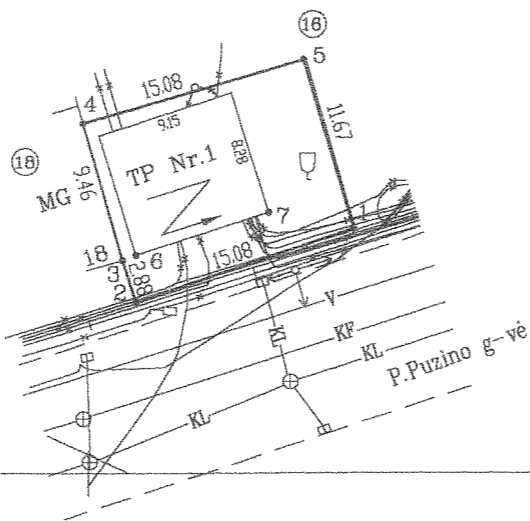


Sklypo išdėstymo schema




ŽEMĖS SKLYPO PLANAS M1: 500

Sklypo plotas 181 m²



Vietoje „AB „Lietuvos energija“
Panevėžio elektros tinklai“
skaityti AB „Pūtų skirstomieji
tinklai“



SUPERINTENDENTAS
PANEVĖŽIO MIESTO ŽEMĖTARKOS SKYRIUS
PANEVĖŽIO MIESTO ŽEMĖTARKOS SKYRIUS
01 m. 11 27

Inžinierius
Oliver

Vardas, pavardė (pavadinimas)	asmens (monės) kodas	parašas	data
AB "Lietuvos energija" Panevėžio elektros tinklai		<i>[Signature]</i>	
Gatvė, namo Nr.	P. Puzino g. 18b		
Kaimas (miestelis)			
Seniūnija			
Miestas (rajonas)	Panevėžys		
Apskritis	Panevėžio		

Kadastras	vietovė	Panevėžys	blokas	sklypas
Sklypo identifikatorius		2 7 0 1 0 0 1 7 0 1 6 3		

Gretimybė	gretimo sklypo savininkas (nuomininkas, naudotojas)	Parašas, data
1-2	Valstybinė žemė	
2-3-4		<i>[Signature]</i>
4-5-1		<i>[Signature]</i>
		<i>[Signature]</i>
		<i>[Signature]</i>

EKSPLIKACIJA	bendras plotas	žemės ūkio paskirt.	miškas	užstatyta teritorija	keliai	vandenys	kita žemė
v. pavardė (pavadinimas)	m ²	m ²	m ²	m ²	m ²	m ²	m ²
AB "Lietuvos energija" Panevėžio elektros tinklai	181	---	---	181	---	---	---

naudojimo tipas	naudojamas plotas							
	privati				valstybinė			
	atskirai		bendrai		atskirai		bendrai	
v. pavardė (pavadinimas)	ind.	m ²	ind.	m ²	ind.	m ²	ind.	m ²
Viso sklypo plotas (m ²)								



Panevėžio apskrities viršininko administracijos
Panevėžio miesto žemėtvarkos skyrius
Patvirtino: vedėjas (v. pavardė) (parašas) 2001.12.03 (data) A.v.

UAB "GEODEZINIAI DARBAI"			
licencijos Nr. 508, išduota 1998.12.03, galioja iki 2003.12.03			
Laisvės a. 7-1, Panevėžys, tel./faks. 58 65 28			
Pareigos	V., pavardė	parašas	data
Direktorius			2001 11
Vykdytojas			2001 11

Ištrauka iš Lietuvos Administracinių teisų pažeidimų kodekso:
47 str. Pastovių žemėnaudos ribojančių sunaikinimas arba gadinimas - užtraukia baudą nuo vieno šimto iki penkių šimtų litų,
48 str. Geodezinio pagrindo punktų bei markšėiderystės ženklų sunaikinimas arba gadinimas - užtraukia baudą nuo vieno šimto iki tūkstančio litų.

ŽEMĖS SKLYPO PLANAS M1: 500

Sklypo plotas 181 m²

Sklypo identifikatorius 2 7 0 1 0 0 1 7

KOORDINAČIŲ ŽINIARAŠTIS

Koordinacijų sistema: Panevėžio vietinė							
Taško Nr.	Kodas	X	Y	Taško Nr.	Kodas	X	Y
1	R	8016.19	7417.37				
2	R	8011.32	7403.10				
3	R	8014.07	7402.23				
4	R	8023.16	7399.62				
5	R	8027.39	7414.10				
6	NK	8014.42	7403.10				
7	NK	8017.27	7411.80				

SKLYPO CENTRO KOORDINATĖS

Koordinacijų sistema	Koordinatės X/Y	Planšeto nomenklatūra
Sistema, kurioje vykdyti matavimai	8020 7408	66-D-14
Valstybinė LKS-1994		
Žiniaraštį sudarė:	<i>[Signature]</i> parašas	...2001.11.. data