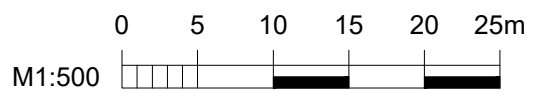


Pavadinimas	Zonos plotas, ha	Sklypo adresas
Šilumos tiekimo tinklų apsaugos zona, patenkanti į sklypą	0.0893	Parko g. 59, Panevėžys


PASTABOS

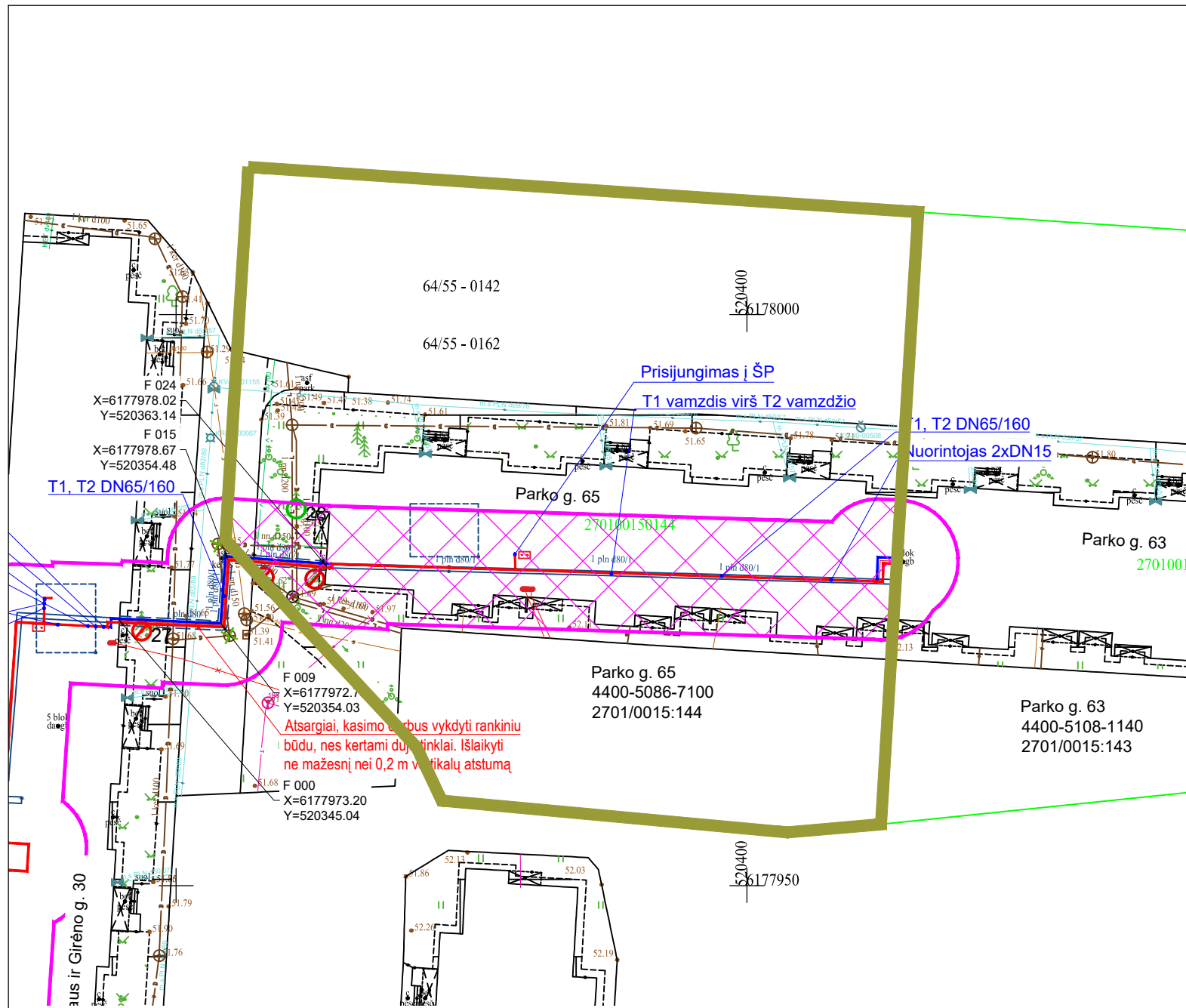
1. Statybos metu užtikrinti privažiavimą prie suformuoto žemės sklypo.
 2. Statybos metu užtikrinti priėjimą ir patekimą į žemės sklype esančius statinius (pastatus).
 3. Prieš pradėdant statybos darbus esama padėtis užfiksuojama nuotraukomis, vaizdo įrašais ar pan.
 4. Visos dangos bei išardomi ar pažeisti (sugadinti) statiniai baigus statybos darbus pilnai atstatomi (Rangovo sąskaita) į neprastesnę nei prieš statybos darbus buvusią būklę.
 5. Įrengiant dangas išilginį ir skersinį nuolydžius pritaikyti prie esamos situacijos.
 6. Laikinas grunto sandėliavimas (jeigu bus) galimas tik apsaugos zonoje ir tik to žemės sklypo gruntui, kuris iškasamas vietoje. Iš kitų žemės sklypų grunto atvežimas laikinam sandėliavimui turi būti aptartas **atskiru susitarimu**.
 7. Garantinis laikotarpis atliktiems darbams toks, kaip tai numatyta teisės aktuose (CK 6.698 straipsnyje).
 8. Žemės valdų savininkai ir kiti naudotojai privalo:
 - naudoti žemę pagal pagrindinę naudojimo paskirtį ir naudojimo būdą;
 - laikytis žemės sklypui Specialiųjų žemės naudojimo sąlygų įstatyme nustatytų specialiųjų žemės naudojimo sąlygų, teritorijų planavimo dokumentuose ar žemės valdos projektuose nustatytų reikalavimų.
- Šilumos perdavimo tinklų apsaugos zonų dydis - išilgai antžeminio šilumos perdavimo tinklų vamzdyno ar požeminių šilumos bei karšto vandens perdavimo tinklų vamzdyno esanti žemės juosta, kurios ribos yra po 5 metrus į abi puses nuo kanalo (arba vamzdyno, jeigu vamzdynas paklotas bekanaliu būdu) išorinių ribų ir žemė po šia juosta.



A3 (420,00 x 297,00MM)

(Pareigos (juridiniam asmeniui), vardas, pavardė, parašas, data, A.V. (juridiniam asmeniui))

0	2024 09	Statybos leidimui, konkursui ir statybai
Laida	Data	Laidos statusas. Keitimų priežastis (jei taikoma)
Kval. patv. dok. Nr.	 Statinio projekto pavadinimas: Šilumos tiekimo tinklų nuo TŠK „A“ prie Š-78 iki Parko g. 63 su atšakomis, Dariaus ir Girėno g., Panevėžyje, rekonstravimo projektas www.meyssso.com - email: info@meyssso.com - mobile: +37062300883	
41039	Statyns: Šilumos tiekimo tinklai	
40186	Dokumento pavadinimas: Parko g. 59 (4400-4360-7665)	
LT	Statytojas / Užsakovas: AB "Panevėžio energija"	Dokumento žymuo: ME202412-TDP-ŠT.ŽS-4
		Laida
		0
		Lapas Lapų
		1 1



SUTARTINIAI ŽYMĖJIMAI

- Rekonstruojami šilumos tiekimo tinklai
- Nagrinėjamas žemės sklypas
- Suformuoti žemės sklypai
- Paduodama linija
- Grįžtama linija
- Šilumos tiekimo tinklų apsaugos zona
- Šilumos tiekimo tinklų apsaugos zona, patenkanti į sklypą (0,059 ha)
- Apsaugomas medis
- Kertamas medis
- Kertami krūmai



SUTARTINIAI ŽYMĖJIMAI

- Nagrinėjamas žemės sklypas
- Suformuoti žemės sklypai
- Rekonstruojami šilumos tiekimo tinklai


Pavadinimas	Zonos plotas, ha	Sklypo adresas
Šilumos tiekimo tinklų apsaugos zona, patenkanti į sklypą	0.0590	Parko g. 65, Panevėžys

PRITARTA

(Pareigos (juridiniam asmeniui), vardas, pavardė, parašas, data, A.V. (juridiniam asmeniui))

PASTABOS

1. Statybos metu užtikrinti privažiavimą prie suformuoto žemės sklypo.
 2. Statybos metu užtikrinti priėjimą ir patekimą į žemės sklype esančius statinius (pastatus).
 3. Prieš pradėdant statybos darbus esama padėtis užfiksuojama nuotraukomis, vaizdo įrašais ar pan.
 4. Visos dangos bei išardomi ar pažeisti (sugadinti) statiniai baigus statybos darbus pilnai atstatomi (Rangovo sąskaita) į neprastesnę nei prieš statybos darbus buvusią būklę.
 5. Įrengiant dangas išilginį ir skersinį nuolydžius pritaikyti prie esamos situacijos.
 6. Laikinas grunto sandėliavimas (jeigu bus) galimas tik apsaugos zonoje ir tik to žemės sklypo gruntui, kuris iškasamas vietoje. Iš kitų žemės sklypų grunto atvežimas laikinam sandėliavimui turi būti aptartas **atskiru susitarimu**.
 7. Garantinis laikotarpis atliktiems darbams toks, kaip tai numatyta teisės aktuose (CK 6.698 straipsnyje).
 8. Žemės valdų savininkai ir kiti naudotojai privalo:
 - naudoti žemę pagal pagrindinę naudojimo paskirtį ir naudojimo būdą;
 - laikytis žemės sklypui Specialiųjų žemės naudojimo sąlygų įstatyme nustatytų specialiųjų žemės naudojimo sąlygų, teritorijų planavimo dokumentuose ar žemės valdos projektuose nustatytų reikalavimų.
- Šilumos perdavimo tinklų apsaugos zonų dydis - išilgai antžeminio šilumos perdavimo tinklų vamzdyno ar požeminių šilumos bei karšto vandens perdavimo tinklų vamzdyno esanti žemės juosta, kurios ribos yra po 5 metrus į abi puses nuo kanalo (arba vamzdyno, jeigu vamzdynas paklotas bekanaliu būdu) išorinių ribų ir žemė po šia juosta.

0	2024 09	Statybos leidimui, konkursui ir statybai
Laida	Data	Laidos statusas. Keitimų priežastis (jei taikoma)
Kval. patv. dok. Nr.	 Statinio projekto pavadinimas: Šilumos tiekimo tinklų nuo TŠK „A“ prie Š-78 iki Parko g. 63 su atšakomis, Dariaus ir Girėno g., Panevėžyje, rekonstravimo projektas www.meyssso.com - email: info@meyssso.com - mobile: +37062300883	
41039	Statynys: Šilumos tiekimo tinklai	
40186	Dokumento pavadinimas: Parko g. 65 (4400-5086-7100)	
LT	Statytojas/Užsakovas: AB "Panevėžio energija"	Dokumento žymuo: ME202412-TDP-ŠT.ŽS-1
		Laida
		0
		Lapas Lapų
		1 1

A3 (420,00 x 297,00MM)

