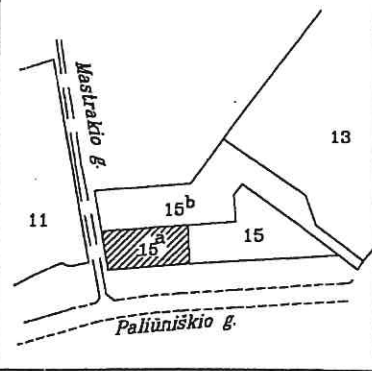



Sklypo išdėstymo schema



# ŽEMĖS SKLYPO PLANAS M1: 500

Sklypo plotas 2552 m<sup>2</sup>



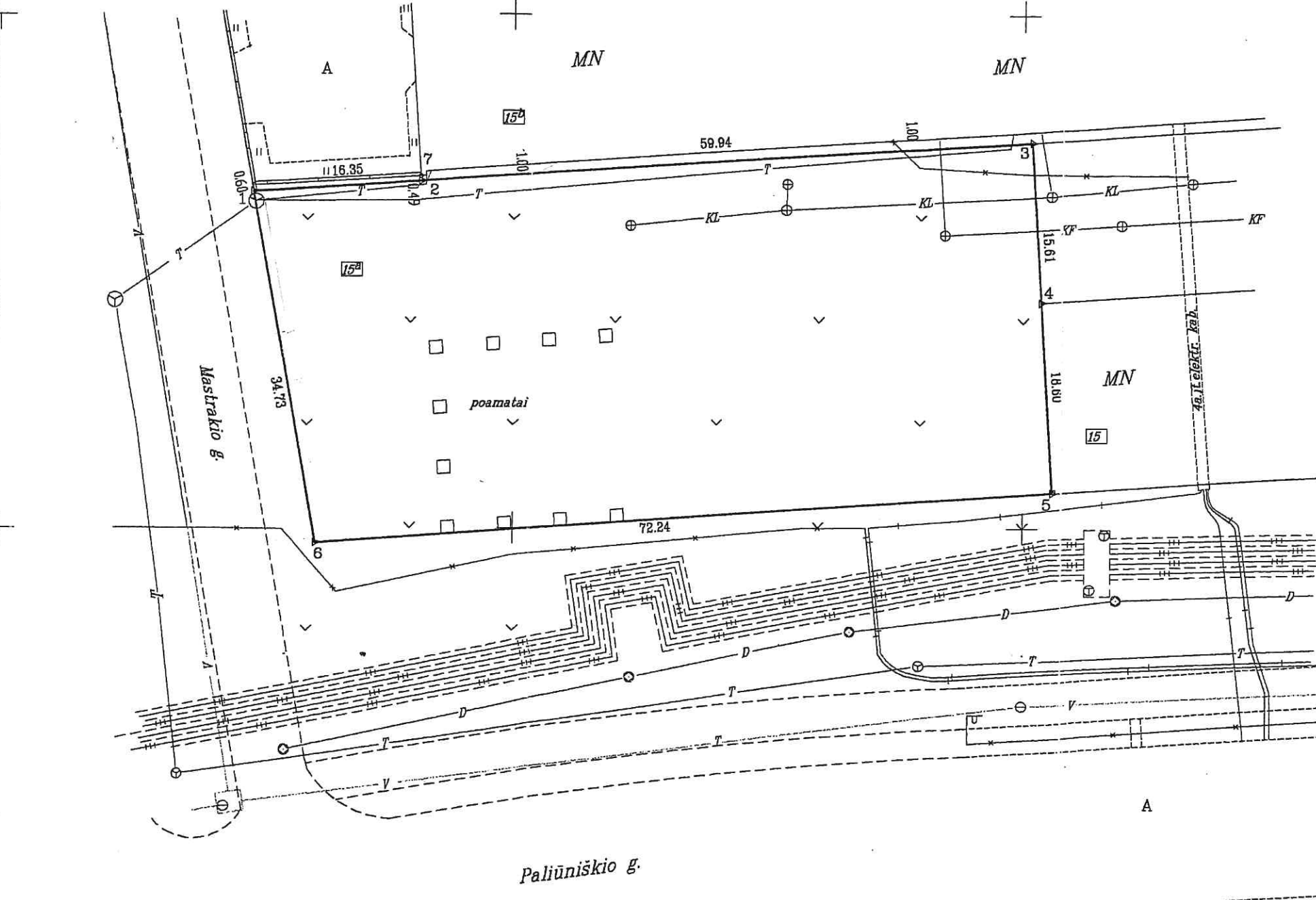
Vardas, pavardė (pavadinimas)	asmens (įmonės) kodas	parašas	data
UAB "DETORA"	4824309	<i>[Signature]</i>	2002.08.06

Gatvė, namo Nr.	PALIŪNIŠKIO G. 15 <sup>B</sup>
Kaimas (miestelis)	
Seniūnija	
Miestas (rajonas)	PANEVĖŽYS
Apskritis	PANEVĖŽIO

Kadastro vietovė	PANEVĖŽYS	blokas	sklypas
Sklypo identifikatorius	27010007	280	

Gretimybė	gretimo sklypo savininkas (nuomininkas, naudotojas)
1-3	žemės sklypo ribos suderintos 1998.06.02
3-5	žemės sklypo ribos suderintos 1998.06.02
5-6-1	Laisvas valstybinės žemės fondas

EKSPLIKACIJA	bendras plotas	žemės ūkio paskirt.	miškas	užstatyta teritorija	keliai	vandenys	kita žemė
v.pavardė (pavadinimas)	m <sup>2</sup>	m <sup>2</sup>	m <sup>2</sup>	m <sup>2</sup>	m <sup>2</sup>	m <sup>2</sup>	m <sup>2</sup>
UAB "DETORA"	2552	-	-	2552	-	-	-



**SUDERINTA**  
 Panevėžio m. savivaldybės administracijos  
 Architektūros ir urbanistikos skyriaus  
 vedėjo pavaduotojas

2002 08 20

Panevėžio apskrities viršininko administracijos žemės tvarkymo departamentas  
 Panevėžio miesto žemėtvarkos skyrius  
 Patikrino: vyr.geodezininkas.....  
 Patvirtino: vedėjas *[Signature]* v.pavardė *[Signature]* parašas data 2002.08.06 A.V.

9700.00  
9200.00

Ištrauka iš Administracinių teisių pažeidimų kodekso:  
 47 straipsnis: Pastovių žemėnaudos riboženklų sunaikinimas arba gadinimas užtraukia baudą nuo dviejų šimtų penkiasdešimt iki penkių šimtų litų.  
 48 straipsnis: Geodezinio pagrindo punktų bei markseiderystės ženklų sunaikinimas arba gadinimas užtraukia baudą nuo penkių šimtų iki vieno tūkstančio litų.

Geoinformacijos inžinierius  
*[Signature]*  
 Vyresnioji registratorė  
 Danguolė Karanavičiūtė

licencijos Nr. 278 išduota 2000.03.20 galioja iki 2005.03.20 503			
Pareigos	V., pavardė	parašas	data
Vadovas		<i>[Signature]</i>	2002.08.06



# ŽEMĖS SKLYPO PLANAS M1:500

Sklypo plotas 2552m<sup>2</sup>

Sklypo identifikatorius

27010007280

## KOORDINAČIŲ ŽINIARAŠTIS

Koordinacių sistema vietinė							
Taško Nr.	Kodas	X	Y	Taško Nr.	Kodas	X	Y
1	R	9782.76	9224.68				
2	R	9783.80	9241.00				
3	R	9787.60	9300.82				
4	R	9772.02	9301.79				
5	R	9753.45	9302.91				
6	R	9748.58	9230.84				
7	NK	9784.29	9240.97				
SKLYPO CENTRO KOORDINATĖS							
Koordinacių sistema		Koordinatės X/Y		Planšeto nomenklatura			
Vietinė		9767 / 9267		67-B-1, 67-B-2			
Valstybinė LKS-1994		6179404/524137		64/55-05557			
Žiniaraštį sudarė:		..... v.pavardė		..... parašas		2002.08.06 ..... data	