





Inv. kodas E1N5309275

Servituto Eil.Nr.	Sklypo kadastrinis Nr.	Taškų koordinatės			Kodas	Servituto rūšis	Plotas m ²
		Servituto žymėjimas plane	X	Y			
1.	2701/0034:101	S1	6178155.19	518159.18	222	Servituto teisė tiesti, aptarnauti, naudoti požemines ir antžemines komunikacijas (tarnaujantis daiktas). Žemės sklypo plane pažymėta taškais (S1-S2-S3-S4-S5-S6-S7-S8-S1).	10
		S2	6178154.82	518159.09			
		S3	6178154.61	518160.12			
		S4	6178152.61	518159.77			
		S5	6178153.53	518155.30			
		S6	6178155.49	518155.66			
		S7	6178155.21	518157.13			
		S8	6178155.49	518157.20			

SUTARTINIAI ŽYMĖJIMAI:

	Sklypų ribos
	Nustatomo servituto riba
	proj. 10kV kabelinė linija
	esamų tinklų apsaugos zona

ŽEMĖS SKLYPO PLANAS M 1:500

Sklypo plotas 102411 m²

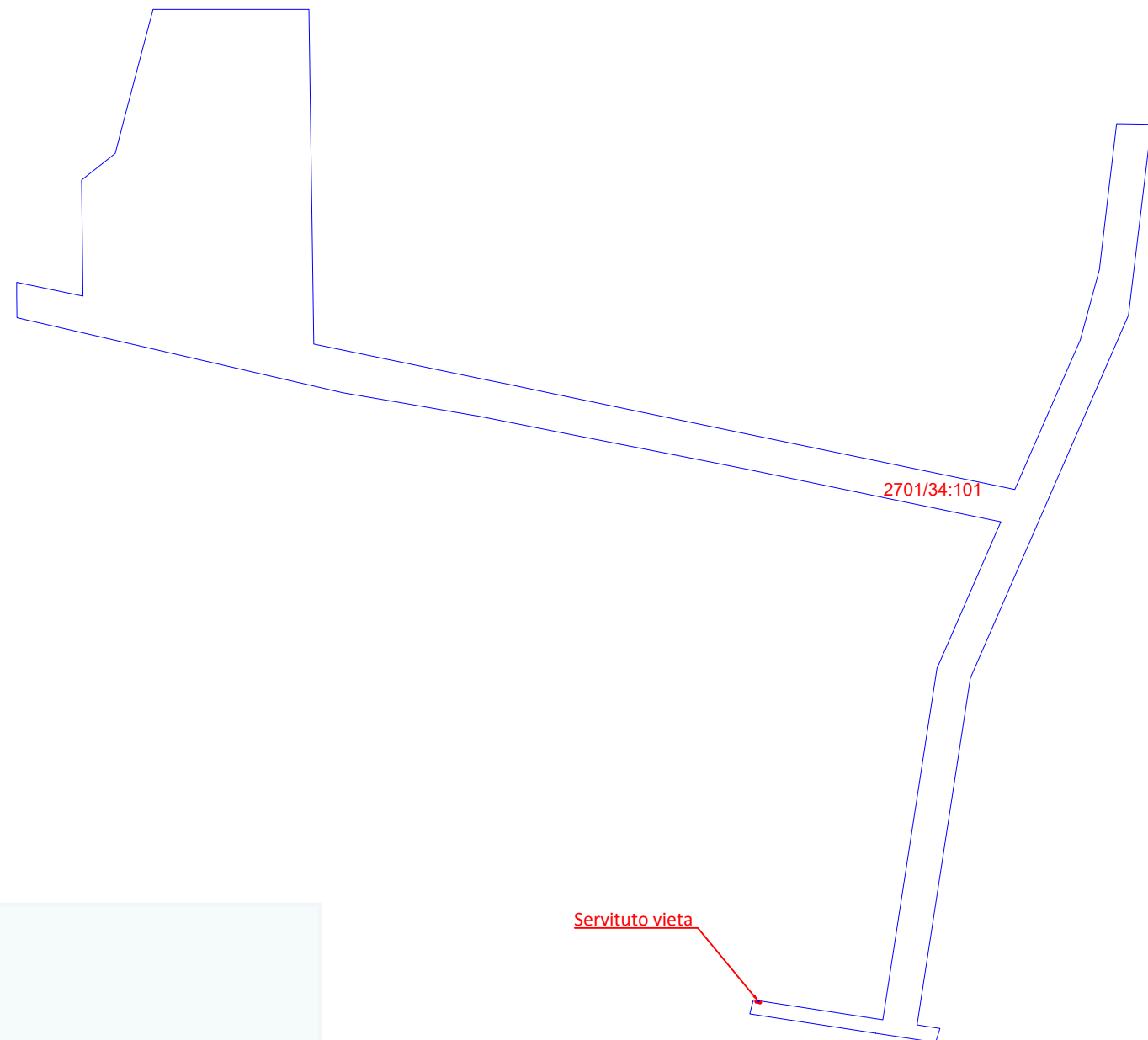
SERVITUTAI

Kadastro vietovė:	Panevėžio m.	blokas			sklypas								
Žemės sklypo kadastrinis Nr.		2	7	0	1	0	0	3	4	0	1	0	1

Žemės sklypo unikalus Nr.	4	4	0	0	5	2	8	0	8	4	4	1
---------------------------	---	---	---	---	---	---	---	---	---	---	---	---

Gatvė, namo Nr.	Pažalvaičių g. 9
Miestas (rajonas)	Panevėžio m.
Apskritis	Panevėžio apsk.

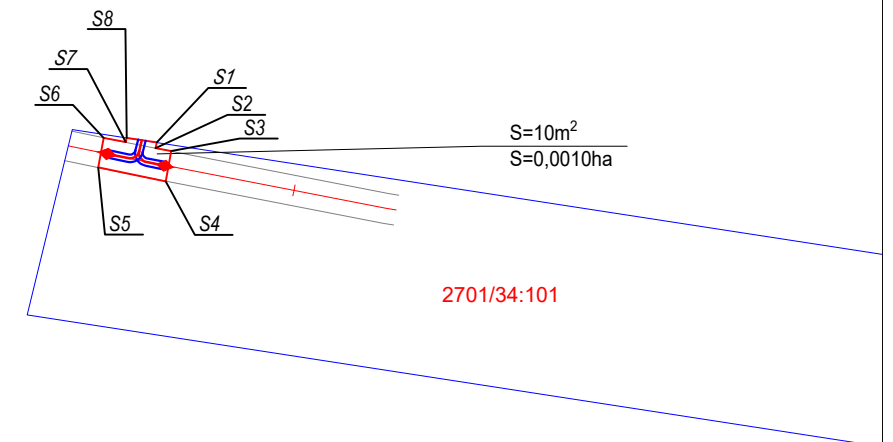
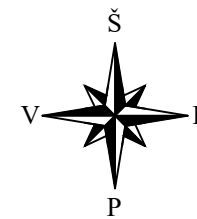
Servituto vieta sklypo atžvilgiu:



Servituto vieta

Projektuojamų elektros tinklų apsaugos zona, m²

Bendra	10
Sutampanti su esamų tinklų apsaugos zona	9
Nesutampanti su esamų tinklų apsaugos zona	1



Sklypo kadastro Nr.	Eil. Nr.	Kodas	Servituto rūšis		Plotas m ²
2701/0034:101	1	222	Servitutas-teisė tiesti, aptarnauti, naudoti požemines ir antžemines komunikacijas(tarnaujantis daiktas)		10
Atestato Nr.	UAB "VADEMA"		Gamybinio pastato prijungimas prie skirstomųjų elektros tinklų, J. Janonio g. 64, Panevėžys, Panevėžio m. sav. Inv. Nr. E1N5309275		
3704					
37041	Proj.		2024-03	Elektros tinklai	
ELEKTROS TINKLŲ SERVITUTO PLANAS M1:500					Laida 0
ETAPAS	AB "Energijos skirstymo operatorius"		VAPA-2312341-TP-E-S2	Lapas 1	Lapų 1
TP					