





Inv. kodas E1N5309275

Servituto Eil.Nr.	Sklypo kadastrinis Nr.	Taškų koordinatės			Kodas	Servituto rūšis	Plotas m <sup>2</sup>
		Servituto žymėjimas plane	X	Y			
1.	2701/0034:101	S1	6178155.19	518159.18	222	Servituto teisė tiesti, aptarnauti, naudoti požemines ir antžemines komunikacijas (tarnaujantis daiktas). Žemės sklypo plane pažymėta taškais (S1-S2-S3-S4-S5-S6-S7-S8-S1).	10
		S2	6178154.82	518159.09			
		S3	6178154.61	518160.12			
		S4	6178152.61	518159.77			
		S5	6178153.53	518155.30			
		S6	6178155.49	518155.66			
		S7	6178155.21	518157.13			
		S8	6178155.49	518157.20			

## SUTARTINIAI ŽYMĖJIMAI:

	Sklypų ribos
	Nustatomo servituto riba
	proj. 10kV kabelinė linija
	esamų tinklų apsaugos zona

## ŽEMĖS SKLYPO PLANAS M 1:500

Sklypo plotas 102411 m<sup>2</sup>

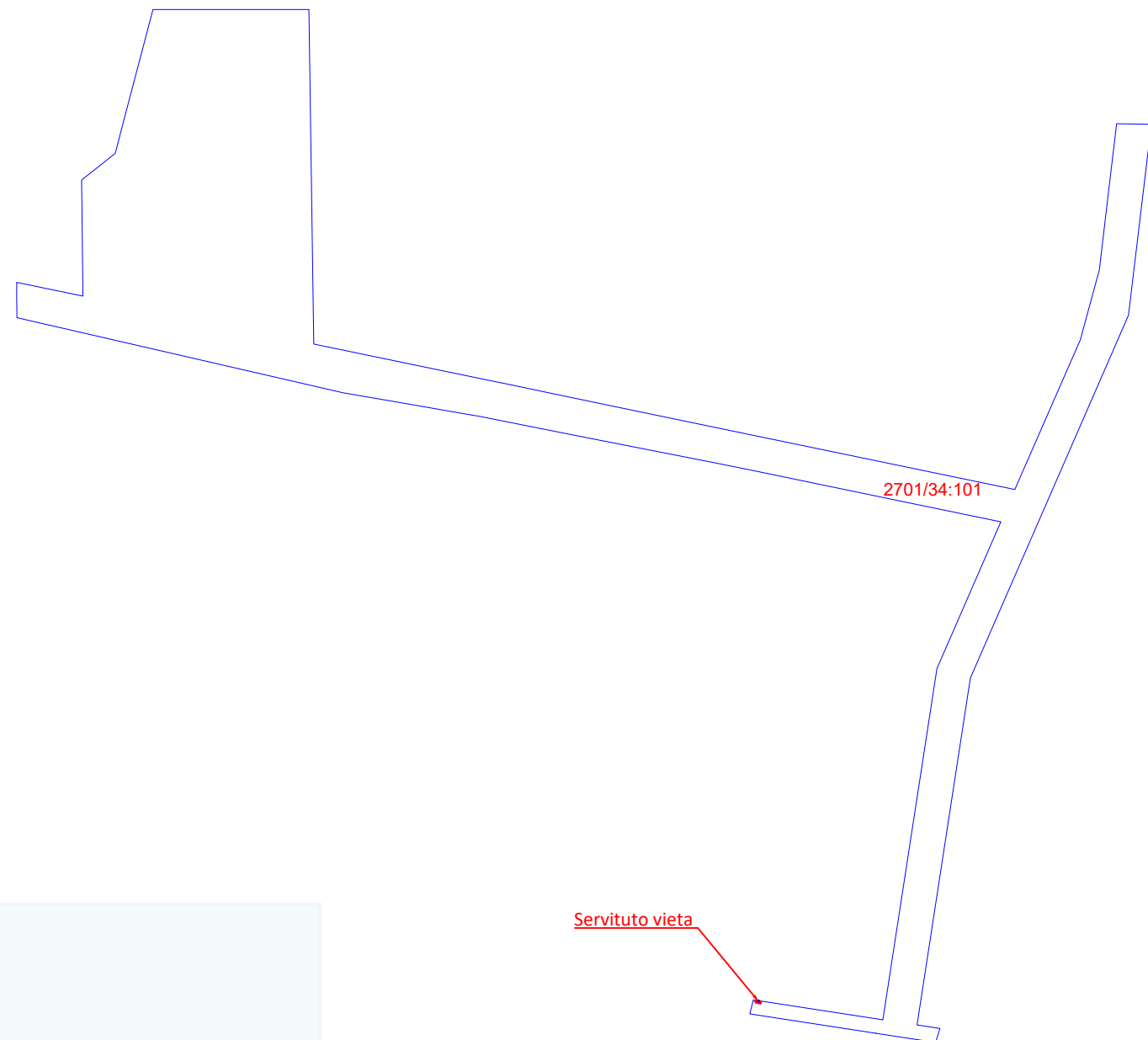
## SERVITUTAI

Kadastrinio	vieta:	Panevėžio m.	blokas			sklypas								
Žemės sklypo kadastrinis Nr.			2	7	0	1	0	0	3	4	0	1	0	1

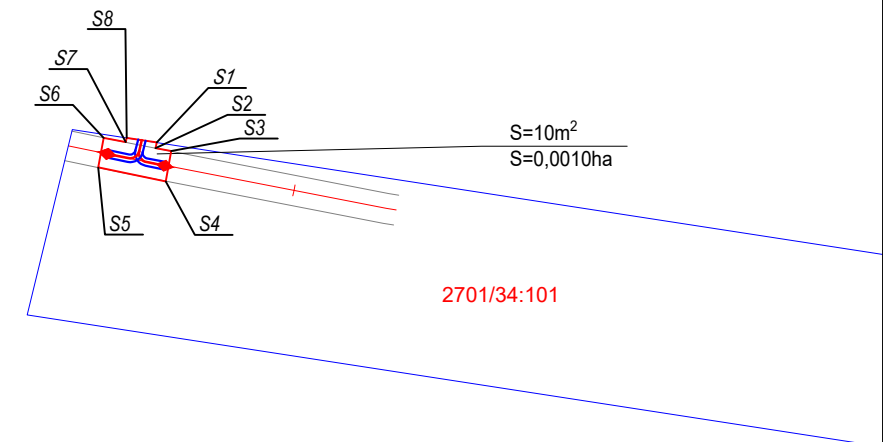
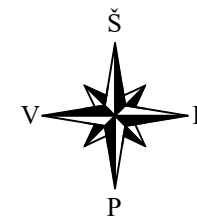
Žemės sklypo unikalus Nr.	4	4	0	0	5	2	8	0	8	4	4	1
---------------------------	---	---	---	---	---	---	---	---	---	---	---	---

Gatvė, namo Nr.	Pažalvaičių g. 9
Miestas (rajonas)	Panevėžio m.
Apskritis	Panevėžio apsk.

Servituto vieta sklypo atžvilgiu:

Projektuojamų elektros tinklų apsaugos zona, m<sup>2</sup>

Bendra	10
Sutampanti su esamų tinklų apsaugos zona	9
Nesutampanti su esamų tinklų apsaugos zona	1



Sklypo kadastrinio Nr.	Eil. Nr.	Kodas	Servituto rūšis			Plotas m <sup>2</sup>
2701/0034:101	1	222	Servitutas-teisė tiesti, aptarnauti, naudoti požemines ir antžemines komunikacijas(tarnaujantis daiktas)			10
Atestato Nr.	<b>UAB "VADEMA"</b>			Gamybinio pastato prijungimas prie skirstomųjų elektros tinklų, J. Janonio g. 64, Panevėžys, Panevėžio m. sav. Inv. Nr. E1N5309275		
3704						
37041	Proj.	M. Balčėtis		2024-03	Elektros tinklai	
ETAPAS	<b>AB "Energijos skirstymo operatorius"</b>			<b>VAPA-2312341-TP-E-S2</b>		
<b>TP</b>				Lapas	Lapų	
				1	1	