

Panevėžio miesto savivaldybės administracijos darbuotojų ir tarnautojų atliekamų patikrinimų vykdymo bei patikrinimų rezultatų įforminimo tvarkos aprašo 1 priedas

PANEVĖŽIO MIESTO SAVIVALDYBĖS ADMINISTRACIJOS
TERITORIJŲ PLANAVIMO IR ARCHITEKTŪROS SKYRIUS
ŽEMĖTVARKOS POSKYRIS

PATIKRINIMO AKTAS NR. ŽPa-15

(planinis)

(Pažymėti - planinis, neplaninis, kompleksinis, teminis, pakartotinis)

2024 m. kovo 19 d.

Panevėžys

Patikrinimas pradėtas 10 val. 40 min., baigtas 10 val. 45 min.

Vykdydamas Panevėžio miesto savivaldybės administracijos Teritorijų planavimo ir architektūros skyriaus Žemėtvarkos poskyrio funkcijas,

vyriausioji specialistė Donata Maskaliovienė, vyresnioji specialistė Gražina Januševičienė

(patikrinimą atlikusių darbuotojų pareigų pavadinimas, vardas, pavardė)

Dalyvaujant _____,

(patikrinime dalyvavusių asmenų pareigos, vardai, pavardės, o jei dalyvavo ne darbuotojai – tai ir gyvenamosios vietos adresas)

Patikrinimo objektas: valstybinės žemės sklypas (kadastro Nr. 2701/0014:145) (toliau – Žemės sklypas), esantis Panevėžyje, Tinklų g. 11E, kurio plotas 0,3480 ha. Žemės sklypo naudojimo paskirtis – kita, žemės naudojimo būdas – pramonės ir sandėliavimo objektų teritorijos.

(tikrinamo objekto pavadinimas, adresas, juridinio asmens pavadinimas arba fizinio asmens vardas, pavardė, identifikacinis numeris (asmens kodas), gyvenamosios vietos adresas, verslo liudijimo numeris)

Patikrinimo pagrindas: Naudojamų kitos paskirties valstybinės žemės sklypų pardavimo ir nuomos taisyklių, patvirtintų Lietuvos Respublikos Vyriausybės 1999 m. kovo 9 d. nutarimu Nr. 260 „Dėl Naudojamų kitos paskirties valstybinės žemės sklypų pardavimo ir nuomos“ 35.4 papunktis.

(įstatymai, taisyklės, kiti norminiai aktai)

Patikrinimo metu nustatyta: Panevėžio miesto savivaldybės administracija 2024 m. kovo 15 d. gavo
(visi atlikti veiksmai, nustatytos faktinės aplinkybės)

prašymą išnuomoti Žemės sklypo 0,0557 ha ploto dalį, kurioje yra jiems nuosavybės teise priklausanti 16/100 dalis pastato – gelžbetonio cecho (unikalus Nr. 2796-0015-1047) (toliau – Pastatas). Žemės sklypo dalyje esantis Pastatas, yra tinkamas naudoti ir gali būti naudojamas pagal Nekilnojamojo turto registre įregistruotą jų tiesioginę paskirtį.

Patikrinimo metu naudota: mobilusis telefonas (foto fiksacijai).

(pažymima ar naudotos/nenaudotos vaizdo ir/ar garso įrašymo priemonės, ar kitos priemonės; koks modelis ir pan.)



Pridedama: foto lentelė (2 lapai, dvi nuotraukos)

(pažymime visi patikrinimo akto priedai (foto lentelė, garso/vaizdo įrašas, laikmenos ir pan.))

Paimta: _____.

(pažymima kokie daiktai, dokumentai paimti patikrinimo metu, jų kiekis, aprašymas, kur saugomi)

Patikrinimą atliko ir jame dalyvavę asmenys:

vyriausioji specialistė Donata Maskaliovienė, vyresnioji specialistė Gražina Januševičienė
 (darbuotojo vardas, pavardė, pareigos, parašas, asmens vardas, pavardė, parašas) 

Susipažinau:


_____ (pareigos, parašas)

_____ (rezoliucija)

Panevėžio miesto savivaldybės administracijos
darbuotojų ir tarnautojų atliekamų patikrinimų
vykdymo bei patikrinimų rezultatų įforminimo
tvarkos aprašo 4 priedas

FOTO LENTELĖ

Prie 2024 m. kovo 19 d. patikrinimo akto Nr. ŽPa-15
(data) (registracijos numeris)



Nuotraukos Nr. 1 (pirmas)
(eilės numeris ir aprašymas)

Sudarė: vyriausioji specialistė Donata Maskaliovienė
(darbuotojo pareigos, vardas, pavardė)

Foto lentelės prie 2024 m. kovo 19 d. patikrinimo akto Nr. ŽPa- 15

tęsinys:



Nuotraukos Nr. 2 (antras)
(eilės numeris ir aprašymas)

Sudarė: vyriausioji specialistė Donata Maskalioviene
(darbuotojo pareigos, vardas, pavardė)