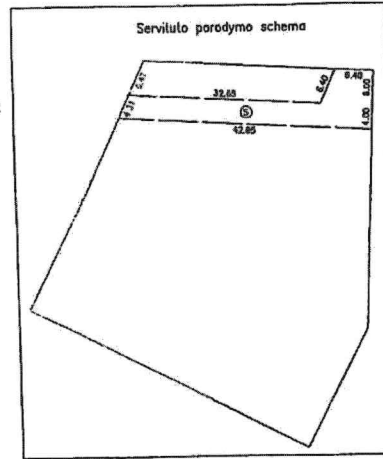
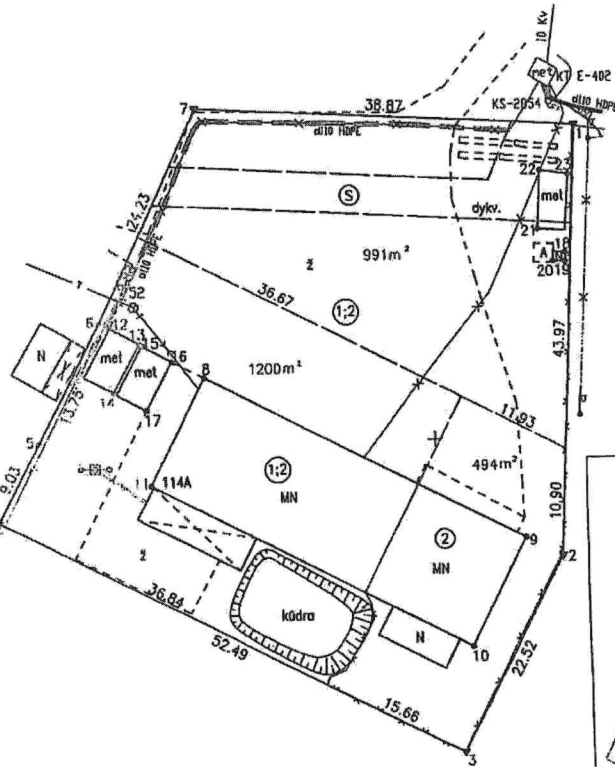
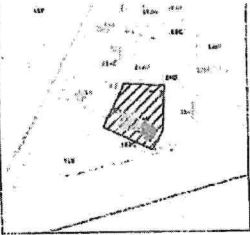


ZĒMĒS SKLĪPO PLĀNS M 1:500
Sklypo plotas 2685 m²



Pastaba: inžineriniai tinklai perkelti iš topografinių planų

6179250.00
524700.00

Kadastrs:	vietovė	Panevėžio m.	blokas	sklypas
Žemės sklypo kadastro Nr.:		2 7 0 1	0 0 0 8	0 0 4 4

Gatvė, namo Nr.	Senamiesčio g. 114A
Kaimas (miestelis)	-
Seniūnija	-
Miestas (rajonas)	Panevėžio m.
Apkritis	Panevėžis

Greitimbė	Greitimo žemės sklypo kadastro Nr.	Pasizobos
1-3	2701/0008.0050	
3-4	-	VZ
4-5	2701/0008.0064	
5-7	2701/0008.0065	
7-1	-	VZ

Naudojamas plotas					
Privati			Valstybinė		
atskirai		bendrai	atskirai		bendrai
ind.	m ²	ind.	m ²	ind.	m ²
-	-	-	-	1	1472
-	-	-	2	494	719
-	-	-	-	-	-
-	-	-	-	-	-

Su paženklintomis vietovėse žemės sklypo ribomis, aprašytais . . . 2004 . . . m. sausio mėn. 29 d. žemės sklypo paženklinio-parašymo akte, ir nustatyti plotu sutinku: žemės savininkas (naudotojas):

① (vardas, pavardė) (parašas) (data)
 ② (vardas, pavardė) (parašas) (data)
 (vardas, pavardė) (parašas) (data)

Nacionalinės žemės tarnybos prie žemės ūkio ministerijos
 .. Panevėžio .. skyrius
 Patikrinęs:
 SUDERINTA:
 (Pareigų pavadinimas) (Parašas) (Vardas ir pavardė) (Data)

UAB "Aukštaitijos matininkas"
 Kalėdiškių g. 40-33, Panevėžys tel. 845 442827, mob. 8615 99401, info@aukštaitijosmatininkas.lt
 Įm. kodas: 300126315; PVM mok. kodas: LT100003700811

Pareigos	Parašas	Vardas, pavardė	Data
Matininkas			2017-08-09
Direktorė			2017-08-04



Data: 2017-09-07 11:50:38
Paskirtis: Byla patikrinta

Data: 2017-09-07 14:12:53
Paskirtis: Byla suderinta

ŽEMĖS SKLYPO PLANAS M 1:500

Sklypo plotas 2685 m²

Žemės sklypo kadastro Nr. 270100080044

KOORDINACIŲ ŽINIARAŠTIS

Koordinacių sistema: LKS-94

Taško Nr.	Kodas	X	Y	Taško Nr.	Kodas	X	Y
1	R	6179331.88	524714.97				
2	R	6179287.96	524712.79				
3	R	6179268.04	524702.29				
4	R	6179291.80	524655.48				
5	R	6179299.83	524659.60				
6	R	6179312.06	524665.89				
7	R	6179334.01	524676.16				
8	NK	6179306.52	524676.48				
9	NK	6179289.85	524709.01				
10	NK	6179278.84	524703.36				
11	NK	6179295.54	524670.87				
12	NK	6179311.58	524667.00				
13	NK	6179309.98	524669.96				
14	NK	6179305.05	524667.30				
15	NK	6179309.78	524670.22				
16	NK	6179308.18	524673.20				
17	NK	6179303.23	524670.56				
18	NK	6179318.88	524713.76				
19	NK	6179317.93	524713.71				
20	NK	6179317.99	524712.46				
21	NK	6179321.31	524710.97				
22	NK	6179327.26	524711.31				
23	NK	6179326.86	524714.23				

SKLYPO CENTRO KOORDINATĖS

Koordinacių sistema	Koordinatės X/Y	Planšetės nomenklatūra
Sistema, kurioje vykdyti matavimai	6179304/524690	64/55-0059
Valstybinė LKS-1994	6179304/524690	64/55-0059
Žiniaraštį sudarė:	2M-M-2195 v. pavardė kval. paž. nr. parašas	2017-08-04 data

Štrauka iš Lietuvos Respublikos administracinių nužeigimų kodekso:
112 straipsnis. Riboženklų sunaikinimas arba sugadinimas.
Nuolatinių žemėnaudos riboženklų sunaikinimas arba sugadinimas užtraukia baudą
nuo septyniasdešimt iki vieno šimto keturiasdešimt eurų.



* 1 0 5 8 0 0 0 7 1 9 *



Duomenys apie žemės naudojimo apribojimus

Apribojimai	Žemės plotas m ²
I. Ryšių linijų apsaugos zonos	53
VI. Elektros linijų apsaugos zonos	313
XLIX. Vandentiekio, lietaus ir fekalinės kanalizacijos tinklų ir įrenginių apsaugos zonos	27

Servitutas

Eil. Nr.	Kodas	Servituto rūšis	Plotas m ²
1	203	Kelio servitutas - teisė važiuoti transporto priemonėmis (larnaujantis) servituto pažymėjimas planč S	214

Susiūta, sunumeruota ir
herbinių antspaudų patvirtinta
Notare: [Signature]