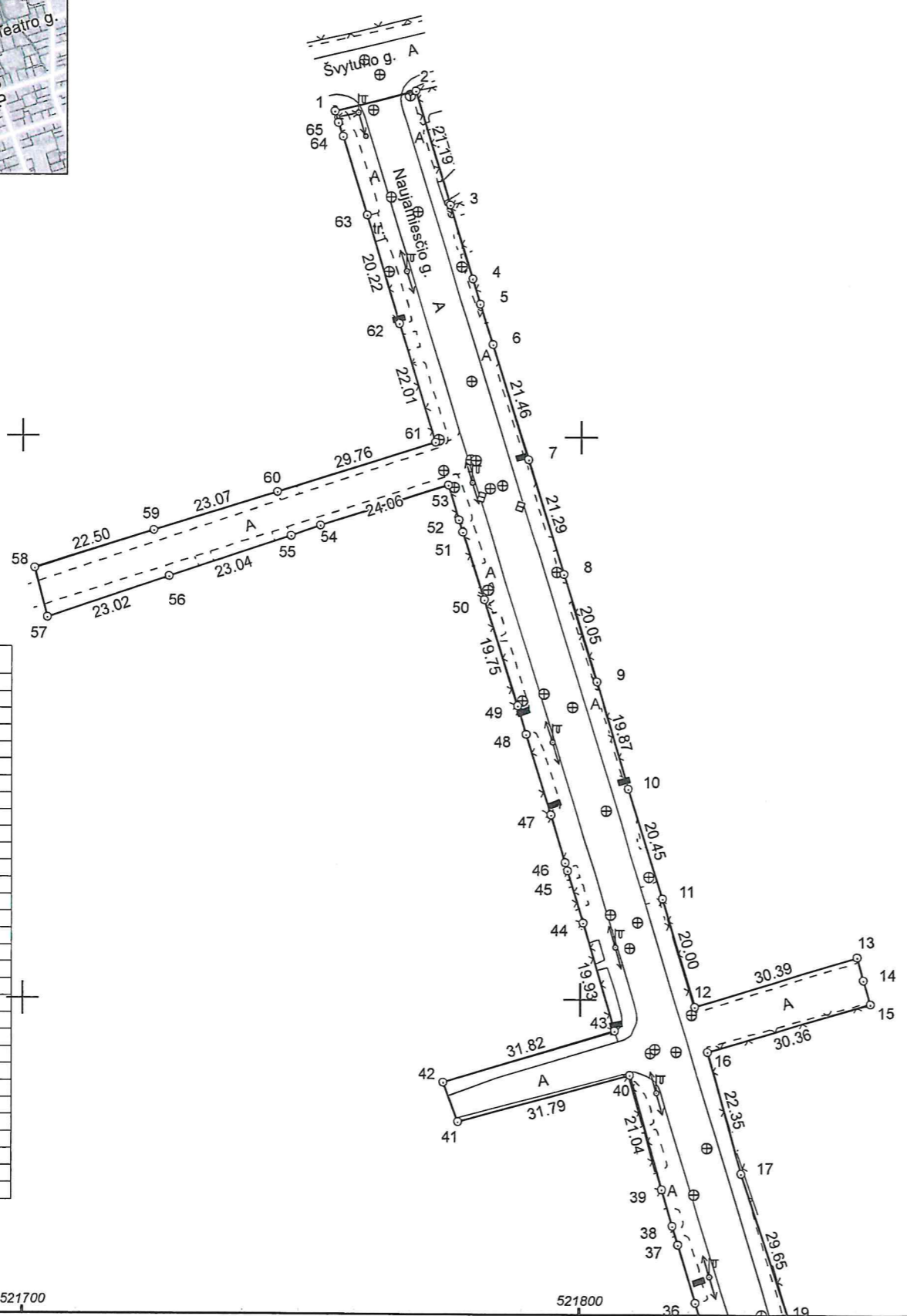




ŽEMĖS SKLYPO PLANAS M 1:1000

Sklypo plotas 6795 m²



Linijų ilgiai	
1-2	14.96
3-4	13.72
4-5	4.67
5-6	7.59
13-14	4.17
14-15	4.43
18-19	0.28
19-20	13.99
20-21	3.69
22-23	4.37
23-24	10.74
24-25	9.24
28-29	13.87
34-35	12.18
36-37	10.76
37-38	3.46
38-39	6.65
41-42	7.46
44-45	9.65
45-46	1.56
46-47	8.79
47-48	14.96
48-49	5.36
50-51	12.68
51-52	2.26
52-53	6.53
54-55	5.55
57-58	9.12
63-64	14.59
64-65	2.56
65-1	2.17

Kadastro:	vietovė	Panevėžio m.	blokas	sklypas
Žemės sklypo kadastro Nr.		2 7 0 1	7 0 0 1	
Savivaldybė	Panevėžio m.			
Seniūnija				
Gyvenamoji vietovė	Panevėžio m.			
Gatvė, namo Nr.	Naujamiesčio g.			
Gretimybė	Gretimo žemės sklypo kadastro Nr.	Pastabos		

Su pagal atliktą žemės sklypo ribų pažėklinimą-parodymą parengtame žemės sklypo plane išbraizytomis ribomis ir apskaičiuotu žemės sklypo plotu sutinku:
 Žemės sklypo savininkas (naudotojas) _____
 1. Panevėžio miesto savivaldybė _____
 (vardas, pavardė) _____ (parašas) _____ (data) 2023-04-11



UAB "Inžinerija LT"

i.k. 302677178, Pramonės pr. 23, Kaunas info@inzerija.lt, +370 684 42244

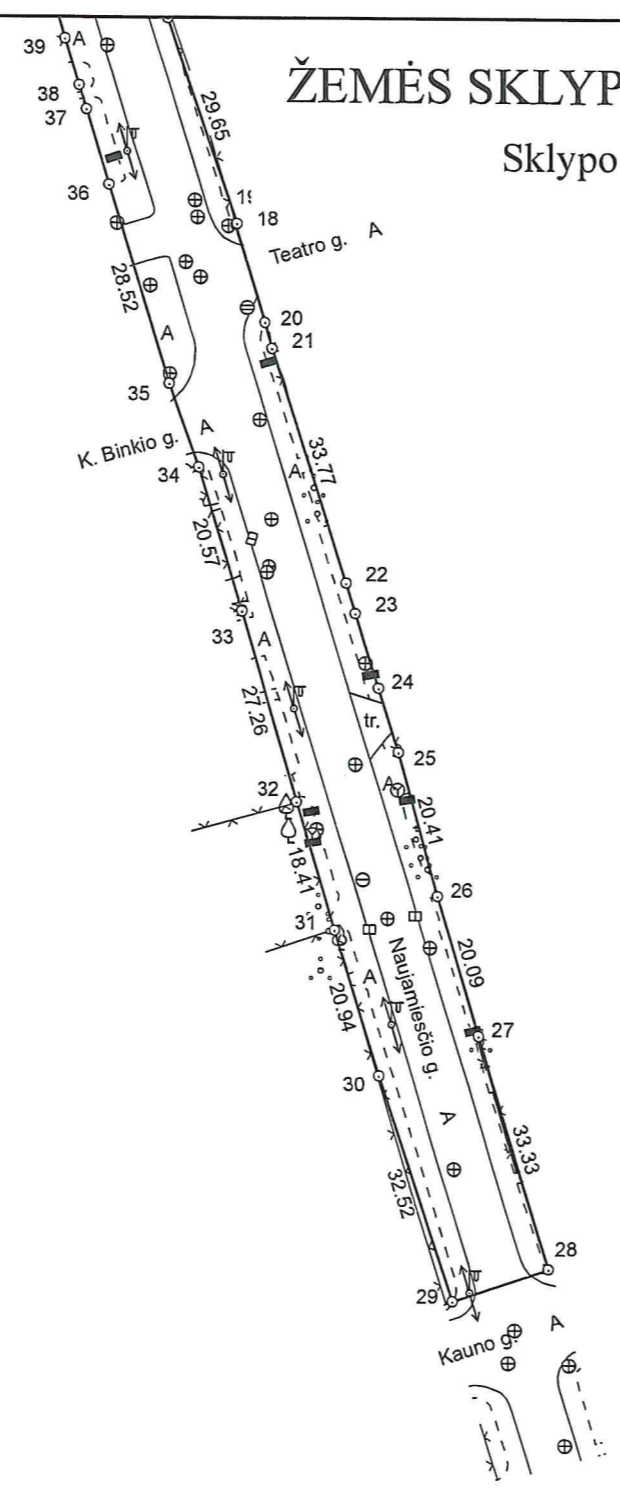
Pareigos	Parašas	Vardas ir pavardė	Data
Matininkė - geodezininkė		ANDŽELIKA UBARTIENĖ	2023-04-07
Matininko kvalifikacijos pažymėjimo Nr.: 2M-M-2370			
GEO OBJEKTO KODAS: 4400-6087-0153			

1.2



ŽEMĖS SKLYPO PLANAS M 1:1000

Sklypo plotas 6795 m²



Kadastras:	vietovė	Panevėžio m.	blokas	sklypas
Žemės sklypo kadastro Nr.		2 7 0 1	7 0 0 1	

Savivaldybė	Panevėžio m.
Seniūnija	
Gyvenamoji vietovė	Panevėžio m.
Gatvė, namo Nr.	Naujamiesčio g.

Su pagal atliktą žemės sklypo ribų paženklinimą-parodymą parengtame žemės sklypo plane išbraižytomis ribomis ir apskaičiuotu žemės sklypo plotu sutinku.
 Žemės sklypo savininkas (naudotojas) Savivaldybės administracijos direktorius
 1. Panevėžio miesto savivaldybė (vardas, pavardė) *Tommas Jukna* (parašas) 2023-04-11 (data)



INŽINERIJA LT
 Geodezija • Projektavimas

UAB "Inžinerija LT"
 j.k. 302677178, Pramonės pr. 23, Kaunas info@inzerija.lt, +370 684 42244

Pareigos	Parašas	Vardas ir pavardė	Data
Matininkė - geodezininkė		ANDŽELIKA UBARTIENĖ	2023-04-07

Matininko kvalifikacijos pažymėjimo Nr.: 2M-M-2370 GEO OBJEKTO KODAS: 4400-6087-0153

1.2.

ŽEMĖS SKLYPO PLANAS M 1:1000

Žemės sklypo plotas 6795 m²

Žemės sklypo kadastro numeris:	kodas		blokas		sklypas	
	2	7 0 1	7 0 0 1			

KOORDINAČIŲ ŽINIARAŠTIS

Koordinatų sistema: LKS-94							
Taško Nr.	Kodas	X	Y	Taško Nr.	Kodas	X	Y
1	R	6178157.93	521755.93	36	R	6177946.60	521820.93
2	R	6178161.56	521770.44	37	R	6177956.89	521817.79
3	R	6178141.28	521776.57	38	R	6177960.20	521816.78
4	R	6178128.18	521780.65	39	R	6177966.56	521814.84
5	R	6178123.72	521782.04	40	R	6177986.78	521809.01
6	R	6178116.47	521784.30	41	R	6177978.42	521778.34
7	R	6178096.01	521790.76	42	R	6177985.40	521775.70
8	R	6178075.65	521796.98	43	R	6177994.50	521806.19
9	R	6178056.49	521802.90	44	R	6178013.62	521800.58
10	R	6178037.46	521808.60	45	R	6178022.85	521797.76
11	R	6178018.00	521814.90	46	R	6178024.34	521797.31
12	R	6177998.86	521820.69	47	R	6178032.76	521794.77
13	R	6178007.72	521849.76	48	R	6178047.08	521790.43
14	R	6178003.68	521850.81	49	R	6178052.21	521788.89
15	R	6177999.45	521852.14	50	R	6178071.02	521782.87
16	R	6177990.93	521823.00	51	R	6178083.09	521779.00
17	R	6177969.41	521829.02	52	R	6178085.24	521778.31
18	R	6177941.34	521838.58	53	R	6178091.46	521776.32
19	R	6177941.13	521838.40	54	R	6178084.15	521753.40
20	R	6177927.73	521842.43	55	R	6178082.29	521748.17
21	R	6177924.20	521843.49	56	R	6178075.00	521726.31
22	R	6177892.04	521853.79	57	R	6178067.68	521704.48
23	R	6177887.87	521855.09	58	R	6178076.50	521702.17
24	R	6177877.62	521858.30	59	R	6178083.26	521723.63
25	R	6177868.81	521861.07	60	R	6178090.07	521745.67
26	R	6177849.14	521866.53	61	R	6178099.11	521774.02
27	R	6177829.91	521872.34	62	R	6178120.13	521767.50
28	R	6177797.99	521881.94	63	R	6178139.49	521761.68
29	R	6177793.53	521868.81	64	R	6178153.42	521757.34
30	R	6177824.38	521858.51	65	R	6178155.86	521756.57
31	R	6177844.38	521852.32				
32	R	6177862.00	521846.98				
33	R	6177888.17	521839.36				
34	R	6177907.86	521833.40				
35	R	6177919.32	521829.26				
Žemės sklypo centro koordinatės				Darbo LitPOS laikas			
Koordinatų sistema		Koordinatės X/Y		Data		2023-03-27	
Valstybinė LKS-1994		X=6177921.01 Y=521836.99		Prisijungta		10:00	
				Atsijungta		17:00	
Žiniaraštį sudarė:		ANDŽELIKA UBARTIENĖ		2M-M-2370		2023-04-07	
		v. pavardė		kval. paž. nr.		parašas data	

Ištrauka iš Lietuvos Respublikos administracinių nusižengimų kodekso:
112 straipsnis. Nesiėmimas priemonių, skirtų sunaikintiems ar sugadintiems riboženkliais atkurti, kai jų
nesiima žemės savininkai ar kiti žemės naudotojai po to, kai jie raštu buvo įspėti tai padaryti, užtraukia baudą
nuo septyniiasdešimt iki vieno šimto keturiasdešimt eurų.



* 2 2 0 4 4 8 6 1 4 4 *

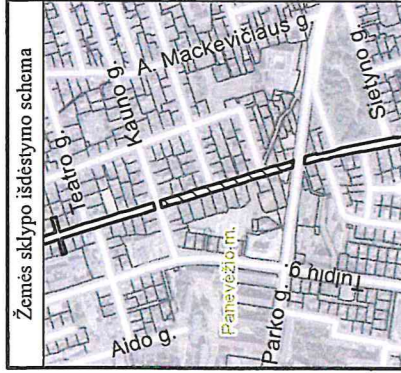
Duomenys apie žemės sklypo servitutus

Eilės Nr.	Servituto kodas	Nekilnojamojo turto registre įrašyto ar teritorijų planavimo dokumente nustatyto servituto pavadinimas ir rūšis	Servituto plotas, m ²
1	222	Servitutas - teisė tiesti, aptarnauti, naudoti požemines, antžemines komunikacijas (tamaujantis)	6795.0000

1,3

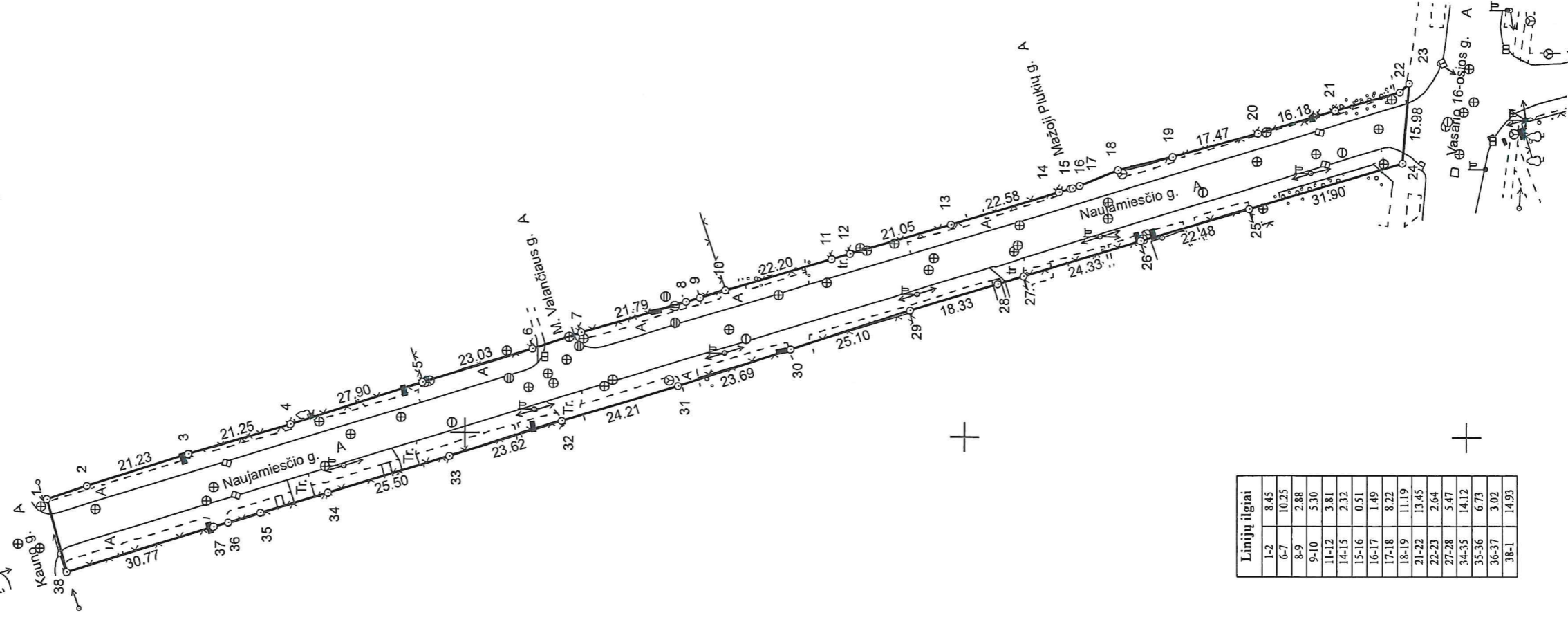
ŽEMĖS SKLYPO PLANAS M 1:1000

Sklypo plotas 4149 m²



Kadastras:	vietovė	Panevėžio m.	blokas	sklypas
Žemės sklypo kadastro Nr.	2 7 0 1	7 0 0 1		
Savivaldybė	Panevėžio m.			
Seniūnija	Gyvenamoji vietovė			
Gyvenamoji vietovė	Naujamiesto g.			
Gatvė, namo Nr.				

Ėretimybė	Gretimybė žemės sklypo kadastro Nr.	Pastabos



Linijų ilgiai	
1-2	8.45
6-7	10.25
8-9	2.88
9-10	5.30
11-12	3.81
14-15	2.32
15-16	0.51
16-17	1.49
17-18	8.22
18-19	11.19
21-22	13.45
22-23	2.64
27-28	5.47
34-35	14.12
35-36	6.73
36-37	3.02
38-1	14.93

Su pagal atliktą žemės sklypo ribų paženklinimą-parodymą parengtame žemės sklypo plane išbraizytais ribomis ir apskaičiuotu žemės sklypo plotu sutinku:
 Žemės sklypo savininkas (naudotojas):

1. Panevėžio miesto savivaldybės savivaldybės administracijos direktorius
 (vardas; pavardė) Tommas KITA 2023-04-11 (parašas) (data)



UAB "Inžinerija LT"

i.k. 30267178, Pramonės pr. 23, Kaunas info@inzerija.lt, +370 684 4244

Pareigos	Parašas	Vardas ir pavardė	Data
Matininkė - geodezė		ANDŽELIKA UBARTIENĖ	2023-04-07
Matininko kvalifikacijos pažymėjimo Nr.:	2M-M-2370	GEO OBJEKTO KODAS:	4400-6101-9370

ŽEMĖS SKLYPO PLANAS M 1:1000

Žemės sklypo plotas 4149 m²

Žemės sklypo kadastro numeris:	kodas	blokas	sklypas
	2 7 0 1	7 0 0 1	

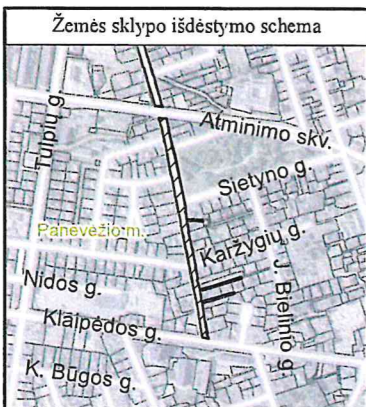
KOORDINAČIŲ ŽINIARAŠTIS

Koordinatinių sistema: LKS-94							
Taško Nr.	Kodas	X	Y	Taško Nr.	Kodas	X	Y
1	R	6177783.71	521886.31	36	R	6177747.48	521881.91
2	R	6177775.66	521888.88	37	R	6177750.37	521881.04
3	R	6177755.43	521895.31	38	R	6177779.75	521871.91
4	R	6177735.07	521901.38				
5	R	6177708.51	521909.92				
6	R	6177686.50	521916.70				
7	R	6177676.77	521919.93				
8	R	6177655.90	521926.18				
9	R	6177653.14	521927.01				
10	R	6177648.06	521928.53				
11	R	6177626.78	521934.84				
12	R	6177623.14	521935.95				
13	R	6177602.98	521942.01				
14	R	6177581.37	521948.54				
15	R	6177579.15	521949.23				
16	R	6177578.66	521949.38				
17	R	6177577.24	521949.83				
18	R	6177569.64	521952.97				
19	R	6177558.76	521955.59				
20	R	6177541.91	521960.22				
21	R	6177526.40	521964.83				
22	R	6177513.45	521968.46				
23	R	6177511.53	521970.27				
24	R	6177512.95	521954.35				
25	R	6177543.54	521945.31				
26	R	6177565.10	521938.96				
27	R	6177588.39	521931.93				
28	R	6177593.61	521930.30				
29	R	6177611.12	521924.87				
30	R	6177634.94	521916.96				
31	R	6177657.43	521909.50				
32	R	6177680.58	521902.41				
33	R	6177703.13	521895.37				
34	R	6177727.51	521887.90				
35	R	6177741.03	521883.84				
Žemės sklypo centro koordinatės				Darbo LitPOS laikas			
Koordinatinių sistema		Koordinatės X/Y		Data	2023-03-28		
Valstybinė LKS-1994		X=6177649.81 Y=521920.01		Prisijungta	10:00		
				Atsijungta	16:00		
Žiniaraštį sudarė:		ANDŽELIKA UBARTIENĖ		2M-M-2370	2023-04-07		
		v. pavardė		kval. paž. nr.	parašas	data	

Duomenys apie žemės sklypo servitutus			
Eilės Nr.	Servituto kodas	Nekilnojamojo turto registre įrašyto ar teritorijų planavimo dokumente nustatyto servituto pavadinimas ir rūšis	Servituto plotas, m ²
1	222	Servitutas - teisė tiesti, aptarnauti, naudoti požemines, antžemines komunikacijas (tamaujantis)	4149.0000

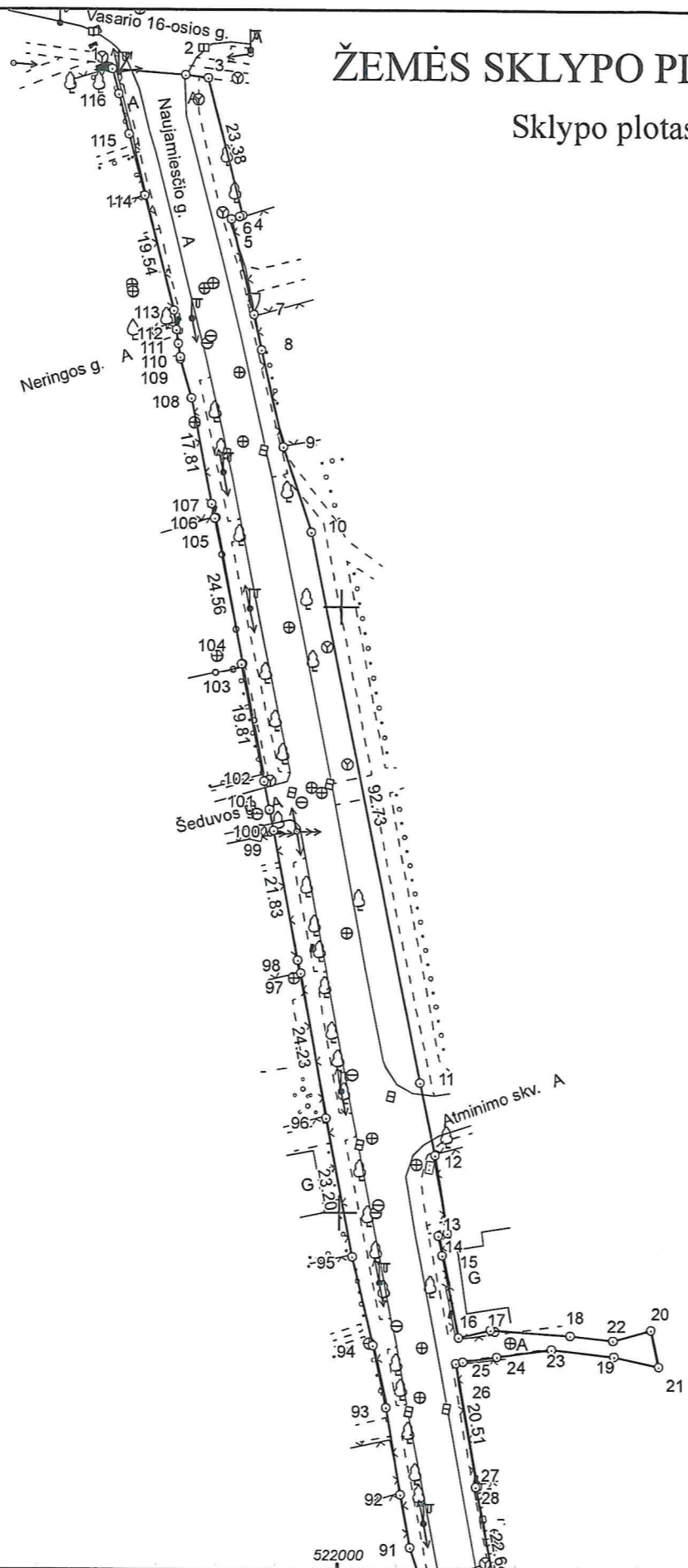
Ištrauka iš Lietuvos Respublikos administracinių nusižengimų kodekso:
112 straipsnis. Nesiėmimas priemonių, skirtų sunaikintiems ar sugadintiems riboženkliais atkurti, kai jų nesiima žemės savininkai ar kiti žemės naudotojai po to, kai jie raštu buvo įspėti tai padaryti, užtraukia baudą nuo septyniadešimt iki vieno šimto keturiasdešimt eurų.





ŽEMĖS SKLYPO PLANAS M 1:1000

Sklypo plotas 6886 m²



Linių ilgiai			
1-2	12.26	61-62	5.25
2-3	3.71	62-63	12.50
4-5	0.52	64-65	0.18
5-6	1.40	65-66	12.39
6-7	16.25	66-67	2.61
7-8	5.97	67-68	12.60
8-9	16.37	68-69	0.18
9-10	14.86	69-70	10.55
11-12	12.13	70-71	6.94
12-13	13.02	71-72	5.87
13-14	1.53	74-75	14.39
14-15	3.29	75-76	4.36
15-16	13.75	76-77	6.09
16-17	5.59	78-79	3.44
17-18	13.24	79-80	5.41
18-19	7.16	80-81	1.67
19-20	6.52	81-82	6.95
20-21	6.13	82-83	3.60
21-22	7.70	83-84	14.88
22-23	10.38	84-85	8.99
23-24	9.10	85-86	0.26
24-25	5.89	86-87	4.59
25-26	1.17	87-88	3.82
27-28	0.33	88-89	9.41
29-30	8.38	89-90	3.69
30-31	2.59	90-91	6.13
31-32	7.83	91-92	8.77
33-34	4.10	92-93	14.44
34-35	1.62	93-94	10.40
35-36	4.51	94-95	14.95
37-38	2.19	97-98	2.17
38-39	6.30	99-100	3.38
39-40	4.18	100-101	0.17
40-41	10.19	101-102	4.70
43-44	3.42	103-104	0.24
49-50	1.27	105-106	0.23
51-52	2.94	106-107	2.37
52-53	12.08	108-109	6.66
53-54	1.72	109-110	0.32
54-55	0.50	110-111	2.29
55-56	5.27	111-112	2.28
56-57	0.57	112-113	3.27
58-59	0.64	114-115	10.38
59-60	10.48	115-116	6.80
60-61	0.74	116-1	4.30

Kadastro:	vietovė	Panevėžio m.	blokas	sklypas
Žemės sklypo kadastro Nr.		2 7 0 1	7 0 0 1	
Savivaldybė	Panevėžio m.			
Seniūnija				
Gyvenamoji vietovė	Panevėžio m.			
Gatvė, namo Nr.	Naujamiesčio g.			
Gretimybė	Gretimo žemės sklypo kadastro Nr.	Pastabos		

Su pagal atliktą žemės sklypo ribų pažėklinimą-parodymą parengtame žemės sklypo plane išbraizytomis ribomis ir apskaičiuotu žemės sklypo plotu sutinku administracijos direktorius

Žemės sklypo savininkas (naudotojas):
 I. Panevėžio miesto savivaldybė (vardas, pavardė) Togas Jukus 2023-04-11 (parašas) (data)



UAB "Inžinerija LT"

Geodezija • Projektavimas

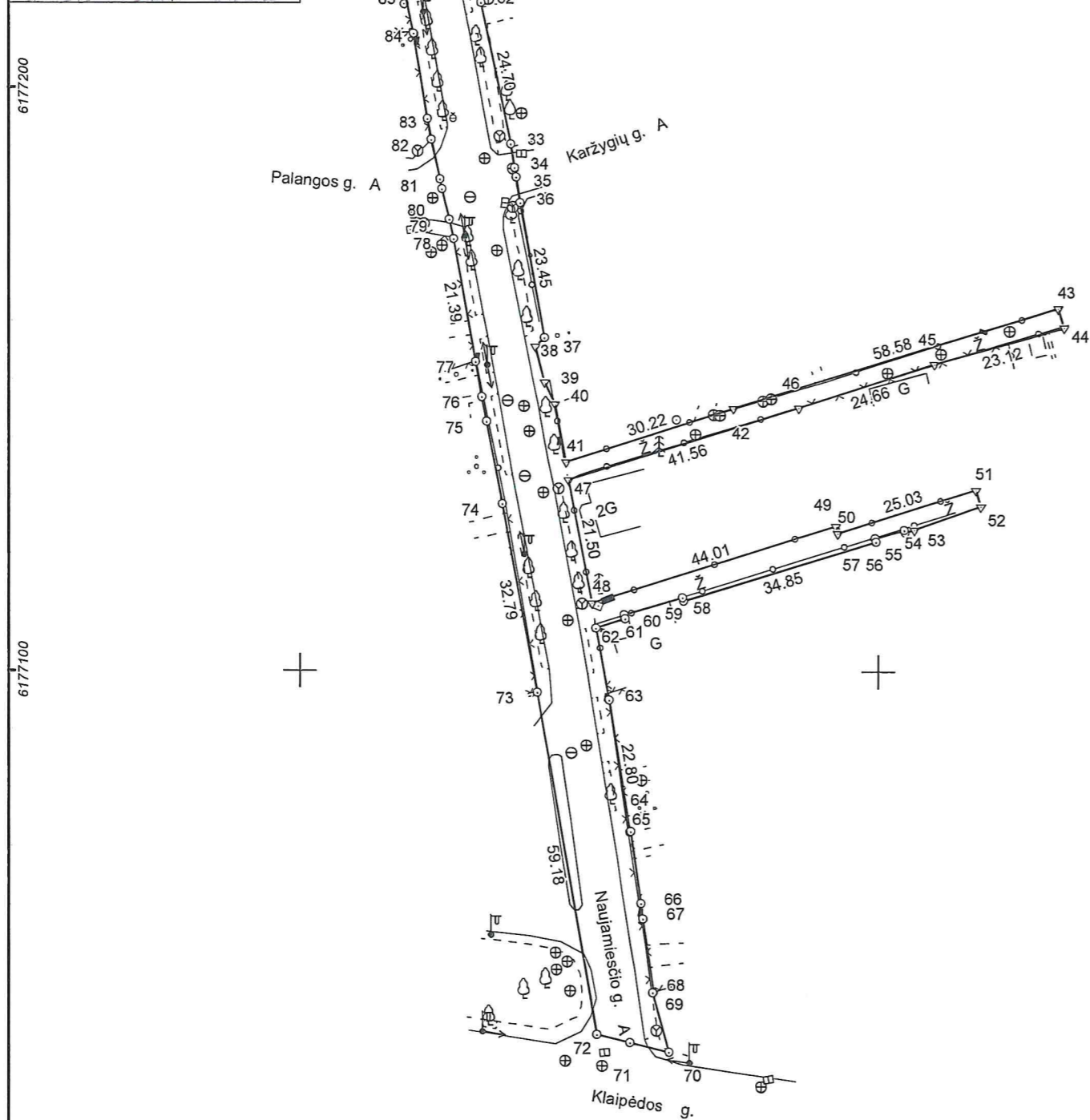
j.k. 302677178, Pramonės pr. 23, Kaunas info@inzerijalt.lt, +370 684 42244

Pareigos	Parašas	Vardas ir pavardė	Data
Matininkė - geodezininkė		ANDŽELIKA UBARTIENĖ	2023-04-07
Matininko kvalifikacijos pažymėjimo Nr.: 2M-M-2370 GEO OBJEKTO KODAS: 4400-6101-9452			



ŽEMĖS SKLYPO PLANAS M 1:1000

Sklypo plotas 6886 m²



Kadastras:	vietovė	Panevėžio m.	blokas	sklypas
Žemės sklypo kadastro Nr.		2 7 0 1	7 0 0 1	

Savivaldybė	Panevėžio m.
Seniūnija	
Gyvenamoji vietovė	Panevėžio m.
Gatvė, namo Nr.	Naujamesčio g.

Su pagal atliktą žemės sklypo ribų pažėklinimą-parodymą parengtame žemės sklypo plane išbraižytomis ribomis ir apskaičiuotu žemės sklypo plotu sutinku:

Žemės sklypo savininkas(naudotojas):

1. Panevėžio miesto savivaldybė
(vardas, pavardė)



(parašas) (data)

UAB "Inžinerija LT"			
Geodezija • Projektavimas			
j.k. 302677178, Pramonės pr. 23, Kaunas info@inzerijallt, +370 684 42244			
Pareigos	Parašas	Vardas ir pavardė	Data
Matininkė - geodezininkė		ANDŽELIKA UBARTIENĖ	2023-04-07
Matininko kvalifikacijos pažymėjimo Nr.: 2M-M-2370		GEO OBJEKTO KODAS: 4400-6101-9452	

ŽEMĖS SKLYPO PLANAS M 1:1000

Žemės sklypo plotas 6886 m²

Žemės sklypo kadastro numeris:	kodas		blokas		sklypas		
	2	7	0	1	7	0	0

KOORDINAČIŲ ŽINIARAŠTIS

Koordinacijų sistema: LKS-94															
Taško Nr.	Kodas	X	Y	Taško Nr.	Kodas	X	Y	Taško Nr.	Kodas	X	Y	Taško Nr.	Kodas	X	Y
1	R	6177488.66	521961.91	36	R	6177180.26	522038.12	71	R	6177036.76	522057.21	94	R	6177278.23	522005.64
2	R	6177487.76	521974.14	37	R	6177157.19	522042.34	72	R	6177038.13	522051.50	95	R	6177292.79	522002.25
3	R	6177487.28	521977.82	38	R	6177155.68	522040.75	73	R	6177096.41	522041.19	96	R	6177315.57	521997.83
4	R	6177464.59	521983.46	39	R	6177149.58	522042.32	74	R	6177128.63	522035.10	97	R	6177339.40	521993.46
5	R	6177464.42	521982.97	40	R	6177145.83	522044.17	75	R	6177142.76	522032.37	98	R	6177341.52	521993.02
6	R	6177463.98	521981.64	41	R	6177135.82	522046.10	76	R	6177147.04	522031.54	99	R	6177362.96	521988.90
7	R	6177448.18	521985.43	42	R	6177145.13	522074.85	77	R	6177153.02	522030.39	100	R	6177366.28	521988.27
8	R	6177442.36	521986.76	43	R	6177162.46	522130.81	78	R	6177174.07	522026.59	101	R	6177366.45	521988.23
9	R	6177426.40	521990.38	44	R	6177159.21	522131.86	79	R	6177177.42	522025.82	102	R	6177371.07	521987.34
10	R	6177412.29	521995.05	45	R	6177152.82	522109.64	80	R	6177182.69	522024.61	103	R	6177390.50	521983.47
11	R	6177321.37	522013.30	46	R	6177145.24	522086.17	81	R	6177184.32	522024.23	104	R	6177390.55	521983.70
12	R	6177309.50	522015.82	47	R	6177132.82	522046.51	82	R	6177191.09	522022.68	105	R	6177414.70	521979.21
13	R	6177296.65	522017.93	48	R	6177111.71	522050.58	83	R	6177194.64	522022.08	106	R	6177414.64	521978.99
14	R	6177296.27	522016.45	49	R	6177124.98	522092.54	84	R	6177209.31	522019.60	107	R	6177416.97	521978.53
15	R	6177293.05	522017.11	50	R	6177123.75	522092.86	85	R	6177218.11	522017.75	108	R	6177434.46	521975.16
16	R	6177279.58	522019.89	51	R	6177131.29	522116.73	86	R	6177218.34	522017.88	109	R	6177440.85	521973.30
17	R	6177280.87	522025.33	52	R	6177128.49	522117.63	87	R	6177222.75	522016.59	110	R	6177441.16	521973.24
18	R	6177280.05	522038.54	53	R	6177124.39	522106.27	88	R	6177226.43	522015.56	111	R	6177443.43	521972.91
19	R	6177279.29	522045.66	54	R	6177123.88	522104.63	89	R	6177235.74	522014.19	112	R	6177445.69	521972.59
20	R	6177280.95	522051.97	55	R	6177124.36	522104.49	90	R	6177239.42	522013.90	113	R	6177448.93	521972.13
21	R	6177274.97	522053.31	56	R	6177122.87	522099.43	91	R	6177245.22	522011.93	114	R	6177467.88	521967.36
22	R	6177276.63	522045.79	57	R	6177122.32	522099.59	92	R	6177253.84	522010.33	115	R	6177477.92	521964.72
23	R	6177277.76	522035.47	58	R	6177112.05	522066.29	93	R	6177268.07	522007.87	116	R	6177484.50	521963.00
24	R	6177276.45	522026.46	59	R	6177112.66	522066.11								
25	R	6177275.60	522020.63	60	R	6177109.68	522056.06								
26	R	6177275.34	522019.49	61	R	6177108.97	522056.27								
27	R	6177255.18	522023.26	62	R	6177107.42	522051.25								
28	R	6177255.09	522022.94	63	R	6177095.12	522053.50								
29	R	6177232.92	522027.51	64	R	6177072.60	522057.06								
30	R	6177224.72	522029.22	65	R	6177072.66	522057.23								
31	R	6177222.18	522029.75	66	R	6177060.40	522059.03								
32	R	6177214.52	522031.35	67	R	6177057.82	522059.41								
33	R	6177190.36	522036.51	68	R	6177045.35	522061.24								
34	R	6177186.31	522037.15	69	R	6177045.30	522061.07								
35	R	6177184.71	522037.41	70	R	6177035.15	522063.96								

Duomenys apie žemės sklypo servitutus			
Eilės Nr.	Servituto kodas	Nekilnojamojo turto registre įrašyto ar teritorijų planavimo dokumente nustatyto servituto pavadinimas ir rūšis	Servituto plotas, m ²
1	222	Servitutas - teisė tiesti, aptarnauti, naudoti požemines, antžemines komunikacijas (tamaujantis)	6886.0000

Žemės sklypo centro koordinatės		Darbo LitPOS laikas	
Koordinacijų sistema	Koordinatės X/Y	Data	2023-03-27
Valstybinė LKS-1994	X=6177324.69 Y=522004.39	Prisijungta	10:00
		Atsijungta	17:00

Žiniaraštį sudarė:	ANDŽELIKA UBARTIENĖ	2M-M-2370	2023-04-07
	v. pavardė	kval. paž. nr.	parašas data

Ištrauka iš Lietuvos Respublikos administracinių nusižengimų kodekso:
 112 straipsnis. Nesiėmimas priemonių, skirtų sunaikintiems ar sugadintiems riboženkliais atkurti, kai jų nesiima žemės savininkai ar kiti žemės naudotojai po to, kai jie raštu buvo įspėti tai padaryti, užtraukia baudą nuo septyniadešimt iki vieno šimto keturiasdešimt eurų.



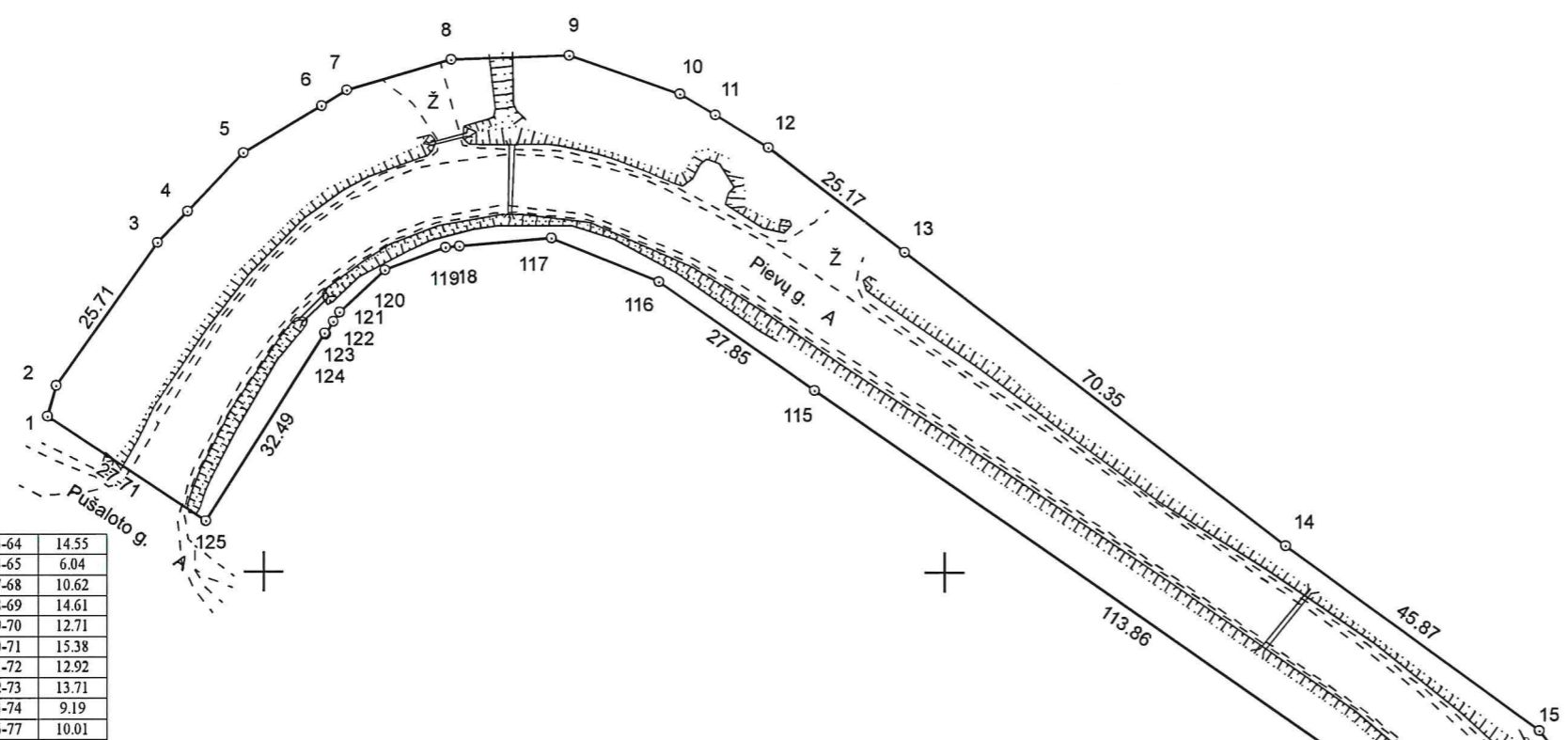
* 2 2 0 4 5 0 3 0 9 2 *



ŽEMĖS SKLYPO PLANAS M 1:1000

Sklypo plotas 35451 m²

Kadastras:	vietovė	Panevėžio m.	blokas	sklypas
Žemės sklypo kadastro Nr.		2 7 0 1	7 0 0 1	
Savivaldybė	Panevėžio m.			
Seniūnija				
Gyvenamoji vietovė	Panevėžio m.			
Gatvė, namo Nr.	Pievų g.			
Gretimybė	Gretimio žemės sklypo kadastro Nr.	Pastabos		



Linijų ilgiai			
1-2	4.68	63-64	14.55
3-4	6.33	64-65	6.04
4-5	11.85	67-68	10.62
5-6	13.40	68-69	14.61
6-7	4.37	69-70	12.71
7-8	15.95	70-71	15.38
8-9	17.32	71-72	12.92
9-10	17.15	72-73	13.71
10-11	5.99	73-74	9.19
11-12	9.09	76-77	10.01
16-17	12.65	80-81	21.56
17-18	18.76	81-82	24.87
18-19	12.11	82-83	5.91
20-21	4.00	83-84	19.98
23-24	18.21	84-85	11.83
24-25	22.26	86-87	20.97
25-26	13.49	87-88	19.41
26-27	9.34	90-91	17.33
27-28	18.08	91-92	2.15
29-30	7.74	93-94	3.65
31-32	2.96	94-95	15.03
34-35	3.03	96-97	24.15
36-37	14.98	99-100	23.17
39-40	2.76	100-101	23.07
40-41	3.51	104-105	18.22
43-44	16.06	105-106	17.48
44-45	9.14	107-108	22.16
45-46	19.63	112-113	4.61
46-47	17.60	116-117	16.97
47-48	9.37	117-118	13.46
48-49	19.92	118-119	2.06
49-50	16.97	119-120	9.49
57-58	5.94	120-121	9.12
58-59	11.25	121-122	1.64
60-61	7.64	122-123	2.15
61-62	8.93	123-124	0.19
62-63	13.73		

Su pagal atliktą žemės sklypo ribų paženkinimą-parodymą parengtame žemės sklypo plane išbraižytomis ribomis ir apskaičiuotu žemės sklypo plotu sutinku:
 Žemės sklypo savininkas(naudotojas):
 1. Panevėžio miesto savivaldybė,
 (vardas, pavardė) (parašas) (data)

INŽINERIJA LT
 Geodezija • Projektavimas
 j.k. 302677178, Pramonės pr. 23, Kaunas info@inzinerija.lt, +370 684 42244

Pareigos	Parašas	Vardas ir pavardė	Data
Matininkė - geodezininkė		ANDŽELIKA UBARTIENĖ	2023-04-07

Matininko kvalifikacijos pažymėjimo Nr.: 2M-M-2370 | GEO OBJEKTO KODAS: 4400-6102-6964

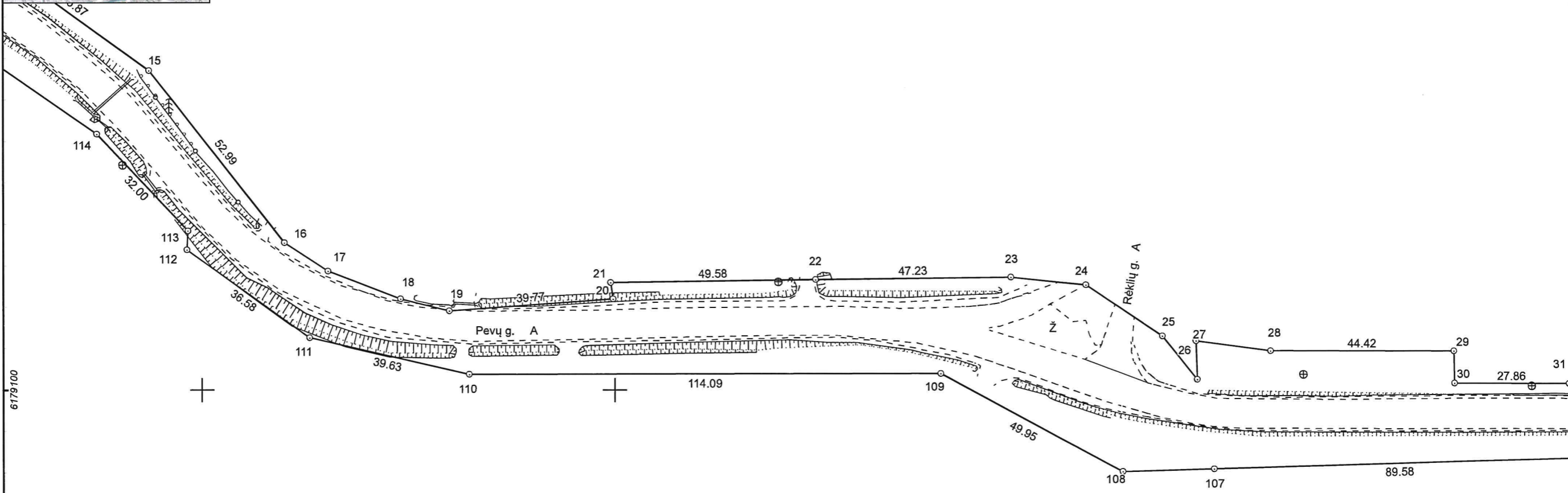


ŽEMĖS SKLYPO PLANAS M 1:1000

Sklypo plotas 35451 m²

Kadastro:	vietovė	Panevėžio m.	blokas	sklypas
Žemės sklypo kadastro Nr.		2 7 0 1	7 0 0 1	

Savivaldybė	Panevėžio m.
Seniūnija	
Gyvenamoji vietovė	Panevėžio m.
Gatvė, namo Nr.	Pievų g.



Su pagal atliktą žemės sklypo ribų paženklinimą-parodymą parengtame žemės sklypo plane išbraizytomis ribomis ir apskaičiuotu žemės sklypo plotu sutinku:

Žemės sklypo savininkas(naudotojas):
 1. Panevėžio miesto savivaldybė
 (vardas, pavardė) (parašas) (data)

INŽINERIJA LT
 Geodezija • Projektavimas

UAB "Inžinerija LT"
 j.k. 302677178, Pramonės pr. 23, Kaunas info@inzinerija.lt, +370 684 42244

Pareigos	Parašas	Vardas ir pavardė	Data
Matininkė - geodezininkė		ANDŽELIKA UBARTIENĖ	2023-04-07
Matininko kvalifikacijos pažymėjimo Nr.: 2M-M-2370		GEO OBJEKTO KODAS: 4400-6102-6964	



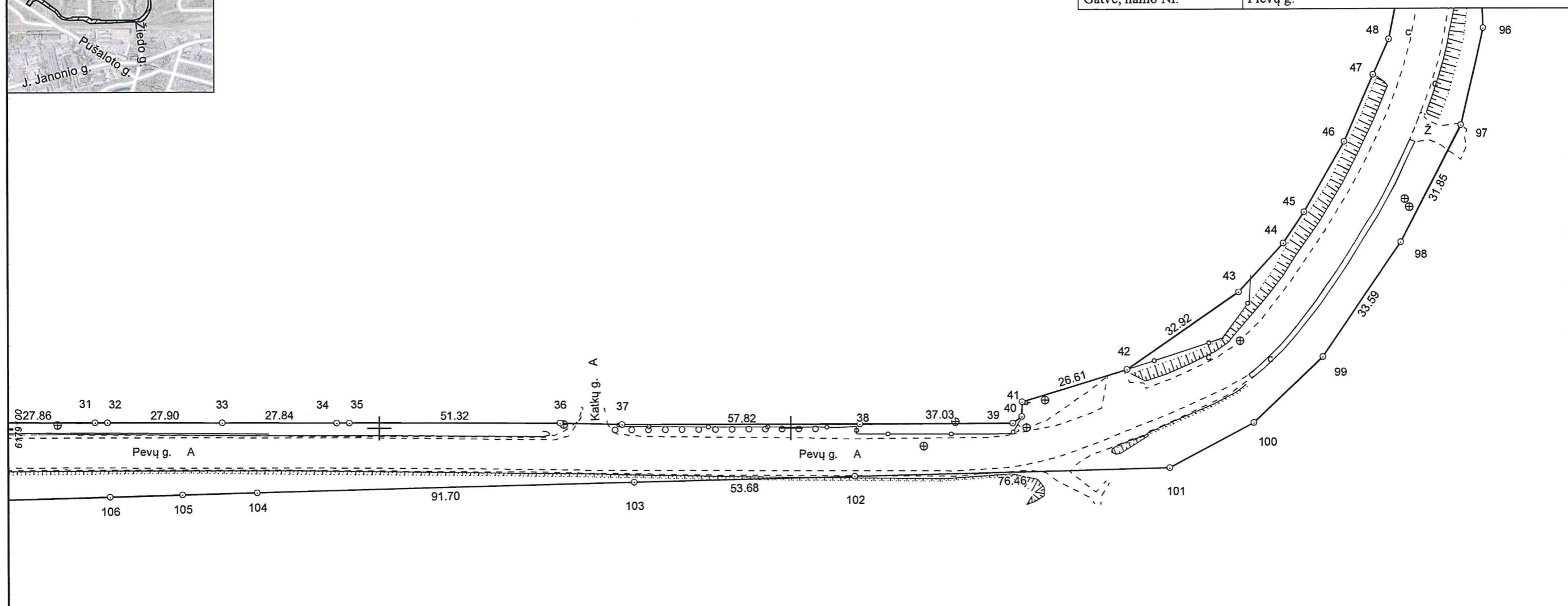


ŽEMĖS SKLYPO PLANAS M 1:1000

Sklypo plotas 35451 m²

Kadastras:	vietovė	Panevėžio m.	blokas	sklypas
Žemės sklypo kadastro Nr.		2 7 0 1	7 0 0 1	

Savivaldybė	Panevėžio m.
Seniūnija	
Gyvenamoji vietovė	Panevėžio m.
Gatvė, namo Nr.	Pievų g.



Su pagal atliktą žemės sklypo ribų pažėklinimą-parodymą parengtame žemės sklypo plane išbraizytomis ribomis ir apskaičiuotu žemės sklypo plotu sutinku:

Žemės sklypo savininkas(naudotojas):
 1. Panevėžio miesto savivaldybė
 (vardas, pavardė) (parašas) (data)

UAB "Inžinerija LT"

INŽINERIJA LT
Geodezija • Projektavimas

j.k. 302677178, Pramonės pr. 23, Kaunas info@inzerija.lt, +370 684 42244

Pareigos	Parašas	Vardas ir pavardė	Data
Matininkė - geodezininkė		ANDŽELIKA UBARTIENĖ	2023-04-07
Matininko kvalifikacijos pažymėjimo Nr.: 2M-M-2370		GEO OBJEKTO KODAS: 4400-6102-6964	

6179000



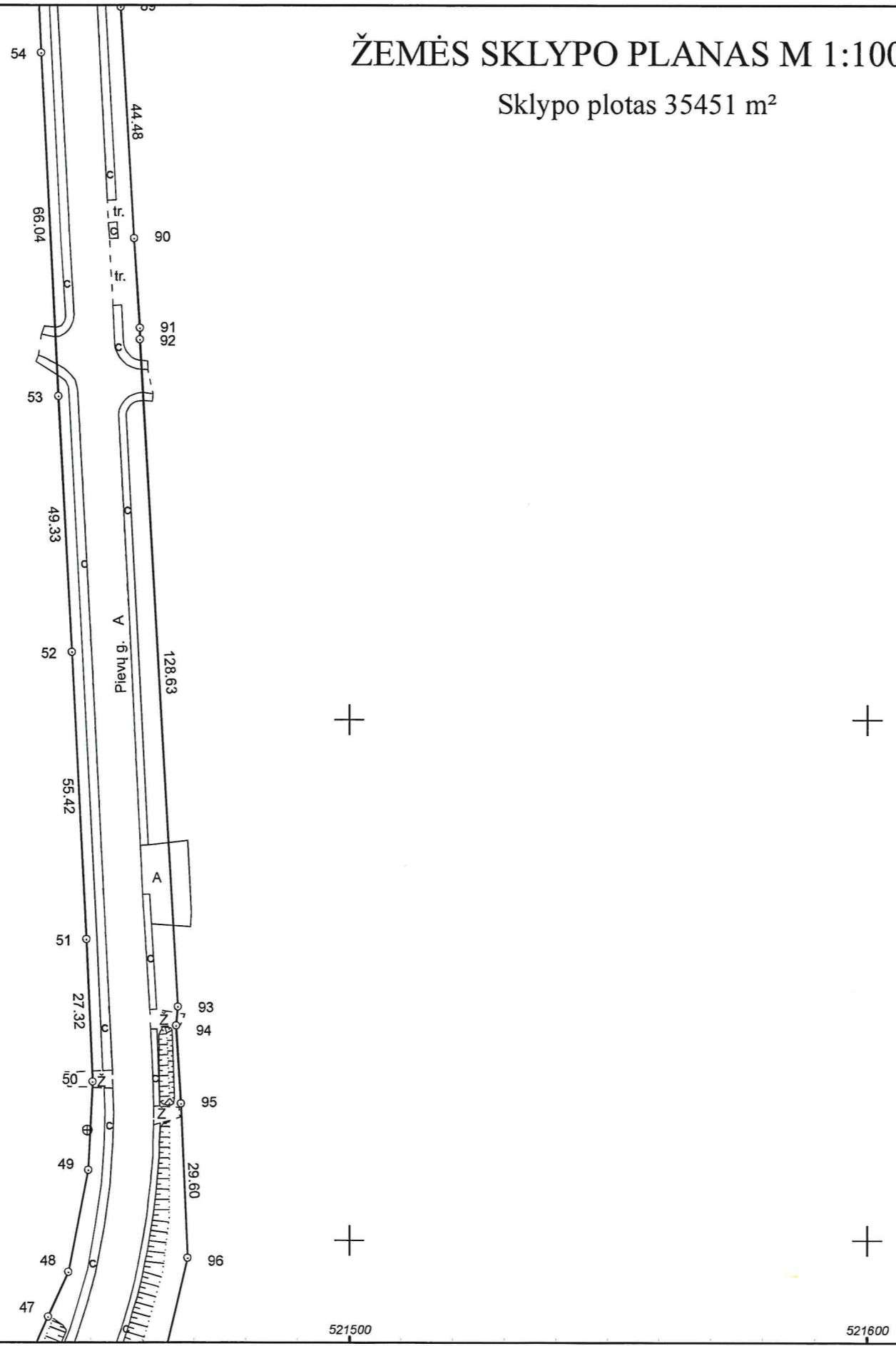
521200

521300



ŽEMĖS SKLYPO PLANAS M 1:1000

Sklypo plotas 35451 m²



Kadastras:	vietovė	Panevėžio m.	blokas	sklypas
Žemės sklypo kadastro Nr.		2 7 0 1	7 0 0 1	

Savivaldybė	Panevėžio m.
Seniūnija	
Gyvenamoji vietovė	Panevėžio m.
Gatvė, namo Nr.	Pievų g.

Su pagal atliktą žemės sklypo ribų paženklimą-parodymą parengtame žemės sklypo plane išbraižytomis ribomis ir apskaičiuotu žemės sklypo plotu sutinku:
 Žemės sklypo savininkas(naudotojas):

1. Panevėžio miesto savivaldybė:
 (vardas, pavardė) (parašas) (data)

UAB "Inžinerija LT"

INŽINERIJA LT
 Geodezija • Projektavimas

j.k. 302677178, Pramonės pr. 23, Kaunas info@inzerija.lt, +370 684 42244

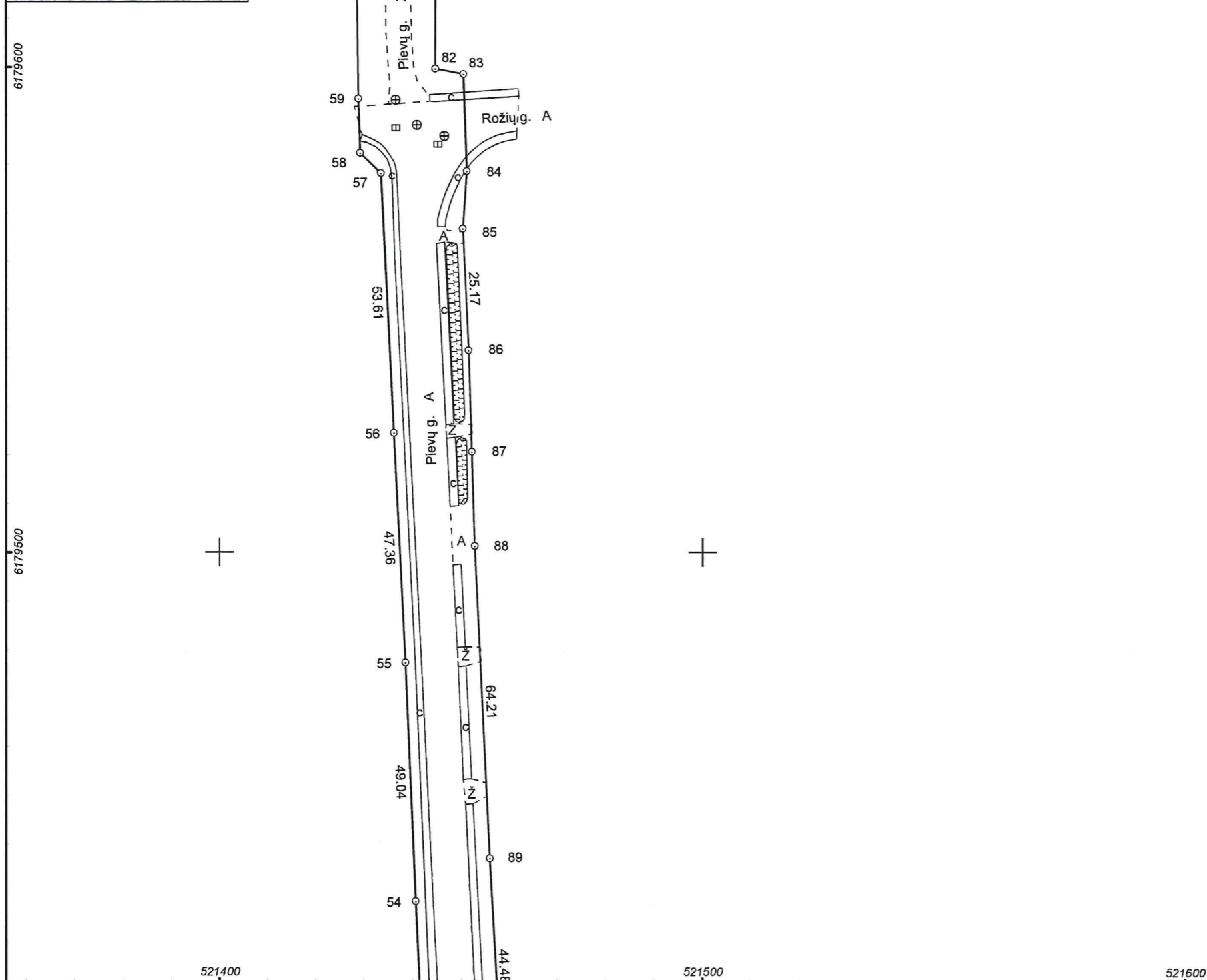
Pareigos	Parašas	Vardas ir pavardė	Data
Matininkė - geodezininkė		ANDŽELIKA UBARTIENE	2023-04-07

Matininko kvalifikacijos pažymėjimo Nr.: 2M-M-2370 GEO OBJEKTO KODAS: 4400-6102-6964



ŽEMĖS SKLYPO PLANAS M 1:1000

Sklypo plotas 35451 m²



Kadastras:	vietovė	Panevėžio m.	blokas	sklypas
Žemės sklypo kadastro Nr.	2	7	0	1
	7	0	0	1

Savivaldybė	Panevėžio m.
Seniūnija	
Gyvenamoji vietovė	Panevėžio m.
Gatvė, namo Nr.	Pievų g.

Su pagal atliktą žemės sklypo ribų pažėklinimą-parodymą parengtame žemės sklypo plane išbraižytomis ribomis ir apskaičiuotu žemės sklypo plotu sutinku:

Žemės sklypo savininkas(naudotojas):

1. Panevėžio miesto savivaldybė:
 (vardas, pavardė) (parašas) (data)

UAB "Inžinerija LT"			
INŽINERIJA Geodezija • Projektavimas		j.k. 302677178, Pramonės pr. 23, Kaunas info@inzerija.lt, +370 684 42244	
Pareigos	Parašas	Vardas ir pavardė	Data
Matininkė - geodezininkė		ANDŽELIKA UBARTIENE	2023-04-07
Matininko kvalifikacijos pažymėjimo Nr.: 2M-M-2370		GEO OBJEKTO KODAS: 4400-6102-6964	

Žemės sklypo išdėstymo schema

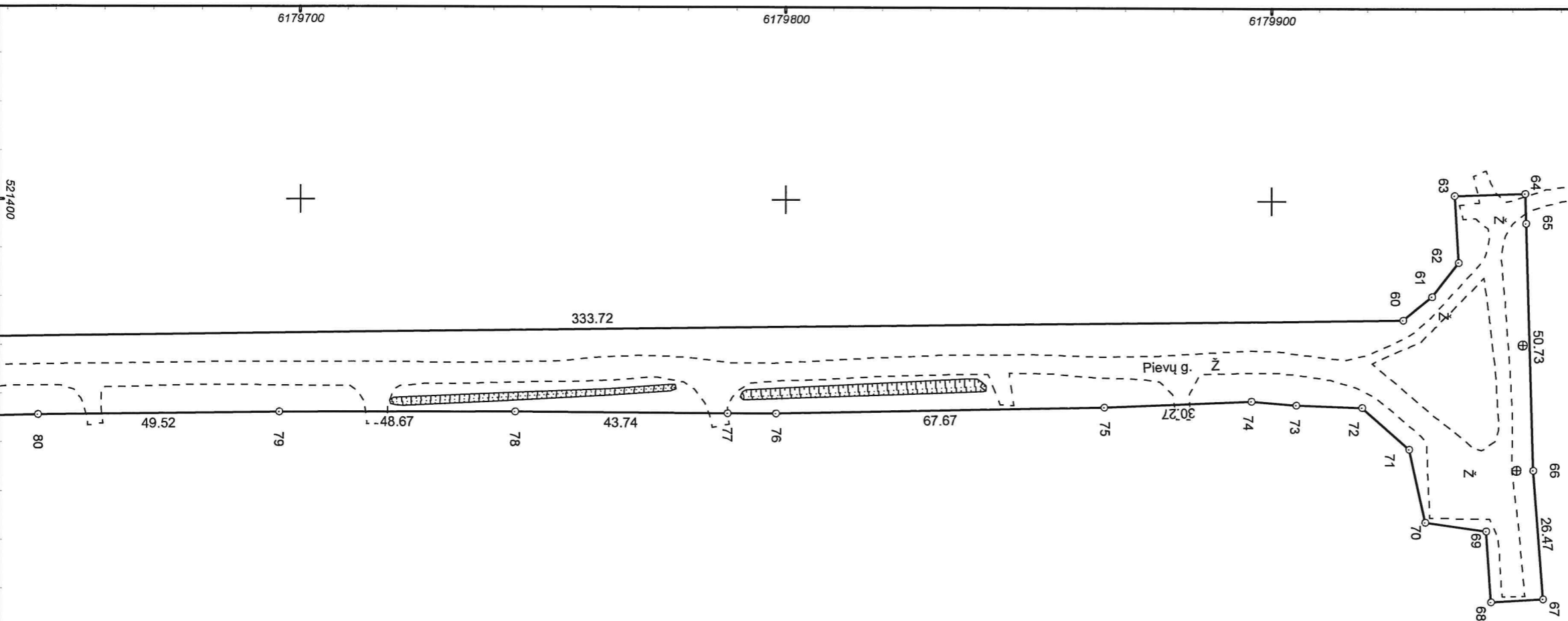


ŽEMĖS SKLYPO PLANAS M 1:1000

Sklypo plotas 35451 m²

Kadastrų:	vieta	Panevėžio m.	blokas	sklypas
Žemės sklypo kadastrų Nr.	2	7	0	1
	7	0	0	1

Savivaldybė	Panevėžio m.
Seniūnija	
Gyvenamoji vietovė	Panevėžio m.
Gatvė, namo Nr.	Pievų g.



Su pagal atliktą žemės sklypo ribų paženklinimą-parodymą parengtame žemės sklypo plane išbraižytomis ribomis ir apskaičiuotu žemės sklypo plotu sutinku:

Žemės sklypo savininkas(naudotojas):
 1. Panevėžio miesto savivaldybės administracija
 (vardas, pavardė) (parašas) (data)

UAB "Inžinerija LT"

INŽINERIJA
 Geodezija - Projektavimas

Įk. 302677178, Pramonės pr. 23, Kaunas info@inzerija.lt, +370 684 42244

Parciigos	Parašas	Vardas ir pavardė	Data
Maitininkė - geodezinkė		ANDŽEILIKAI UBARTIENĖ	2023-04-07

5. Maitininko kvalifikacijos pažymėjimo Nr.: 2M-M-2370 GEO OBJEKTO KODAS: 4400-6102-6964

ŽEMĖS SKLYPO PLANAS M 1:1000

Žemės sklypo plotas 35451 m²

Žemės sklypo kadastro numeris:	kodas	blokas	sklypas
	2 7 0 1 7 0 0 1		

KOORDINAČIŲ ŽINIARAŠTIS

Koordinacijų sistema: LKS-94															
Taško Nr.	Kodas	X	Y	Taško Nr.	Kodas	X	Y	Taško Nr.	Kodas	X	Y	Taško Nr.	Kodas	X	Y
1	R	6179222.62	520568.40	36	R	6179101.30	521244.02	71	R	6179928.51	521450.91	99	R	6179117.25	521429.19
2	R	6179227.12	520569.68	37	R	6179100.98	521259.00	72	R	6179918.82	521442.37	100	R	6179101.34	521412.34
3	R	6179248.09	520584.55	38	R	6179101.06	521316.82	73	R	6179905.12	521441.81	101	R	6179090.45	521392.00
4	R	6179252.65	520588.94	39	R	6179101.29	521353.85	74	R	6179895.96	521441.08	102	R	6179088.41	521315.57
5	R	6179261.18	520597.17	40	R	6179102.94	521356.06	75	R	6179865.72	521442.42	103	R	6179086.97	521261.91
6	R	6179268.05	520608.67	41	R	6179106.45	521356.20	76	R	6179798.07	521443.89	104	R	6179084.52	521170.24
7	R	6179270.29	520612.42	42	R	6179114.26	521381.64	77	R	6179788.06	521443.86	105	R	6179084.03	521152.03
8	R	6179274.78	520627.72	43	R	6179133.00	521408.70	78	R	6179744.32	521443.65	106	R	6179083.56	521134.56
9	R	6179275.39	520645.03	44	R	6179144.71	521419.69	79	R	6179695.65	521443.72	107	R	6179081.17	521045.01
10	R	6179269.82	520661.25	45	R	6179152.31	521424.76	80	R	6179646.13	521443.30	108	R	6179080.57	521022.86
11	R	6179266.74	520666.39	46	R	6179169.32	521434.56	81	R	6179624.58	521444.79	109	R	6179104.21	520978.86
12	R	6179262.06	520674.18	47	R	6179185.42	521441.68	82	R	6179599.71	521444.73	110	R	6179103.82	520864.77
13	R	6179246.81	520694.20	48	R	6179193.97	521445.52	83	R	6179598.55	521450.52	111	R	6179112.60	520826.12
14	R	6179204.06	520750.07	49	R	6179213.51	521449.41	84	R	6179578.58	521451.21	112	R	6179133.88	520796.37
15	R	6179177.17	520787.23	50	R	6179230.46	521450.30	85	R	6179566.78	521450.37	113	R	6179138.49	520796.57
16	R	6179135.56	520820.04	51	R	6179257.75	521449.13	86	R	6179541.64	521451.57	114	R	6179161.86	520774.71
17	R	6179128.71	520830.68	52	R	6179313.10	521446.34	87	R	6179520.68	521452.27	115	R	6179226.58	520681.03
18	R	6179122.00	520848.20	53	R	6179362.36	521443.75	88	R	6179501.28	521452.86	116	R	6179242.42	520658.12
19	R	6179119.14	520859.97	54	R	6179428.32	521440.55	89	R	6179437.14	521455.87	117	R	6179248.71	520642.36
20	R	6179122.05	520899.63	55	R	6179477.32	521438.48	90	R	6179392.73	521458.40	118	R	6179247.52	520628.95
21	R	6179126.00	520899.02	56	R	6179524.62	521436.08	91	R	6179375.43	521459.49	119	R	6179247.34	520626.90
22	R	6179126.74	520948.59	57	R	6179578.17	521433.45	92	R	6179373.28	521459.48	120	R	6179244.11	520617.98
23	R	6179127.46	520995.81	58	R	6179582.29	521429.17	93	R	6179244.85	521466.73	121	R	6179237.89	520611.31
24	R	6179125.59	521013.92	59	R	6179593.53	521428.83	94	R	6179241.21	521466.40	122	R	6179236.51	520610.42
25	R	6179113.21	521032.42	60	R	6179927.22	521424.39	95	R	6179226.21	521467.32	123	R	6179234.71	520609.25
26	R	6179102.73	521040.92	61	R	6179933.16	521419.58	96	R	6179196.64	521468.58	124	R	6179234.82	520609.09
27	R	6179112.06	521040.61	62	R	6179938.70	521412.58	97	R	6179173.15	521462.97	125	R	6179207.45	520591.59
28	R	6179109.58	521058.52	63	R	6179937.87	521398.88	98	R	6179144.88	521448.30				
29	R	6179109.38	521102.94	64	R	6179952.41	521398.46								
30	R	6179101.64	521103.11	65	R	6179952.58	521404.50								
31	R	6179101.57	521130.97	66	R	6179954.03	521455.21								
32	R	6179101.57	521133.93	67	R	6179956.01	521481.61								
33	R	6179101.50	521161.83	68	R	6179945.41	521482.27								
34	R	6179101.43	521189.67	69	R	6179944.39	521467.70								
35	R	6179101.43	521192.70	70	R	6179931.80	521465.93								

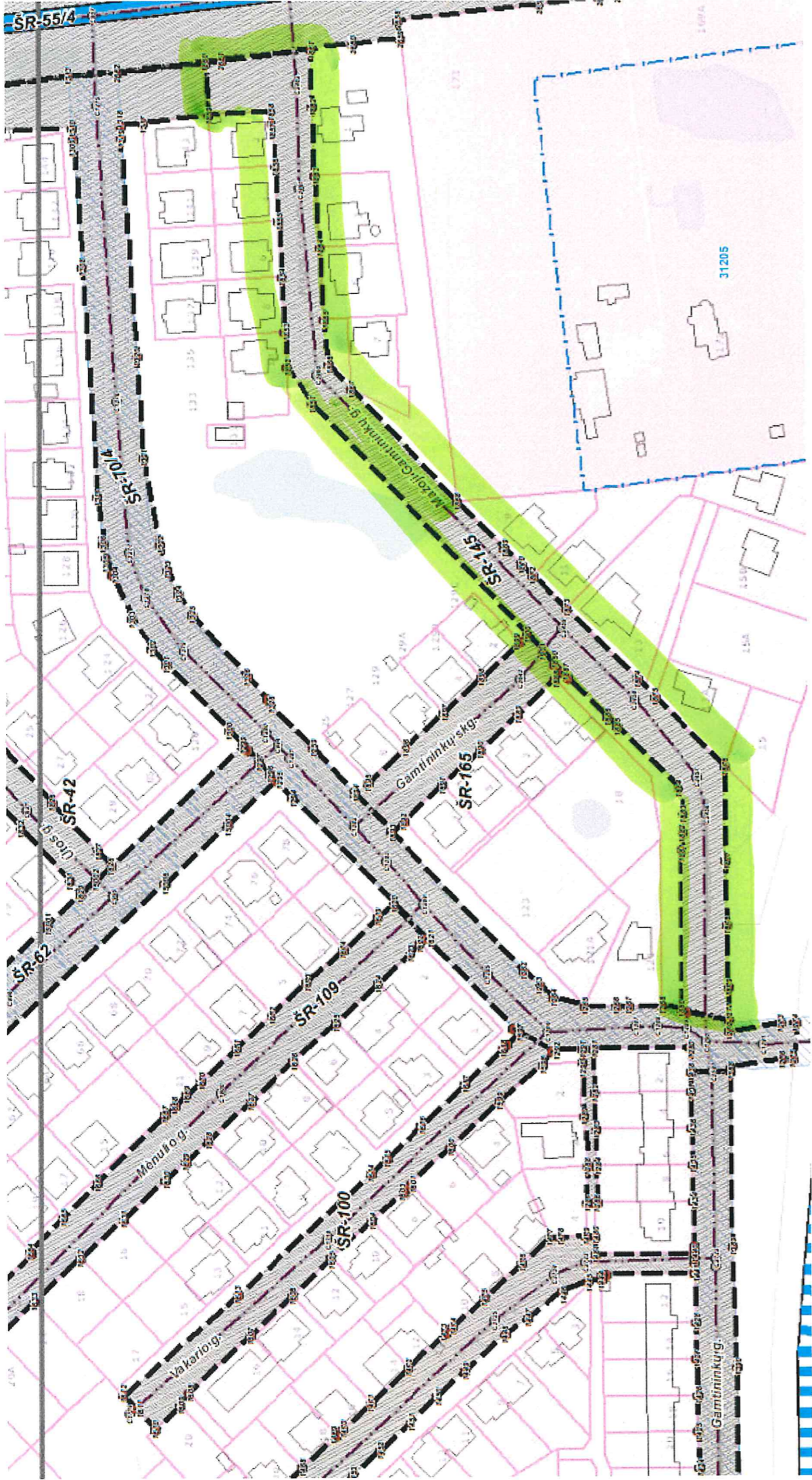
Duomenys apie žemės sklypo servitutus			
Eilės Nr.	Servituto kodas	Nekilnojamojo turto registre įrašyto ar teritorijų planavimo dokumente nustatyto servituto pavadinimas ir rūšis	Servituto plotas, m ²
1	222	Servitutas - teisė tiesiai, aptarnauti, naudoti požemines, antžemines komunikacijas (tamaujantis)	35451.0000

Žemės sklypo centro koordinatės		Darbo LitPOS laikas	
Koordinacijų sistema	Koordinatės X/Y	Data	2023-03-21
Valstybinė LKS-1994	X=6179099.3 Y=521025.33	Prisijungta	10:00
		Atsijungta	16:00

Žiniaraštį sudarė:	ANDŽELIKA UBARTIENĖ	2M-M-2370	2023-04-07
	v. pavardė	kval. paž. nr.	parašas data

Ištrauka iš Lietuvos Respublikos administracinių nusižengimų kodekso: 112 straipsnis. Nesiėmimas priemonių, skirtų sunaikintiems ar sugadintiems riboženkliais atkurti, kai jų nesiima žemės savininkai ar kiti žemės naudotojai po to, kai jie raštu buvo įspėti tai padaryti, užtraukia baudą nuo septyniiasdešimt iki vieno šimto keturiasdešimt eurų.





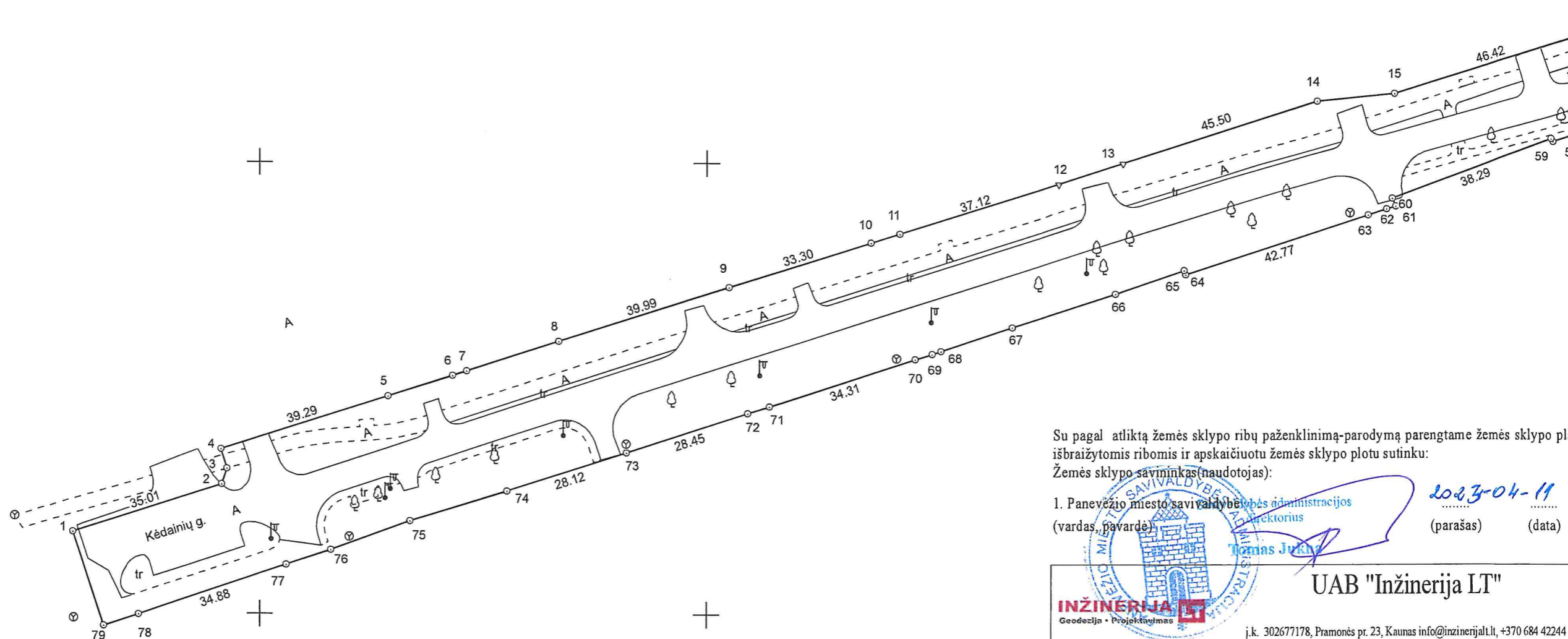


ŽEMĖS SKLYPO PLANAS M 1:1000

Sklypo plotas 19052 m²

Kadastro:	vietovė	Panevėžio m.	blokas	sklypas
Žemės sklypo kadastro Nr.	2 7 0 1 7 0 0 1			
Savivaldybė	Panevėžio m.			
Seniūnija				
Gyvenamoji vietovė	Panevėžio m.			
Gatvė, namo Nr.	Kėdainių g.			
Gretimybė	Gretimo žemės sklypo kadastro Nr.	Pastabos		

Linijų ilgiai	
2-3	3.65
3-4	4.48
5-6	15.06
6-7	3.30
7-8	21.62
10-11	6.70
12-13	14.99
14-15	17.44
18-19	23.04
19-20	3.81
20-21	24.70
21-22	2.94
23-24	6.77
25-26	7.35
27-28	14.36
29-30	3.80
30-31	6.29
31-32	9.57
32-33	12.77
34-35	24.85
36-37	6.00
37-38	6.01
38-39	20.80
39-40	4.00
41-42	2.29
47-48	14.20
48-49	6.42
49-50	5.38
52-53	23.04
53-54	4.24
54-55	13.14
55-56	1.94
58-59	0.82
60-61	1.87
61-62	2.14
62-63	4.38
64-65	1.00
65-66	16.15
66-67	24.04
67-68	16.77
68-69	2.10
69-70	3.99
71-72	5.06
74-75	22.58
75-76	18.89
76-77	10.53
78-79	8.24
79-1	21.82



Su pagal atliktą žemės sklypo ribų pažėklinimą-parodymą parengtame žemės sklypo plane išbraižytomis ribomis ir apskaičiuotu žemės sklypo plotu sutinku:

Žemės sklypo savininkas(naudotojas):

1. Panevėžio miesto savivaldybės administracijos direktorius
(vardas, pavardė)

2023-04-11
(parašas) (data)

INŽINERIJĄ LT
Geodezija • Projektavimas

UAB "Inžinerija LT"
i.k. 302677178, Pramonės pr. 23, Kaunas info@inzerija.lt, +370 684 42244

Pareigos	Parašas	Vardas ir pavardė	Data
Matininkė - geodezininkė		ANDŽELIKA UBARTIENĖ	2023-04-11

Matininko kvalifikacijos pažymėjimo Nr.: 2M-M-2370 GEO OBJEKTO KODAS: 4400-6102-7107

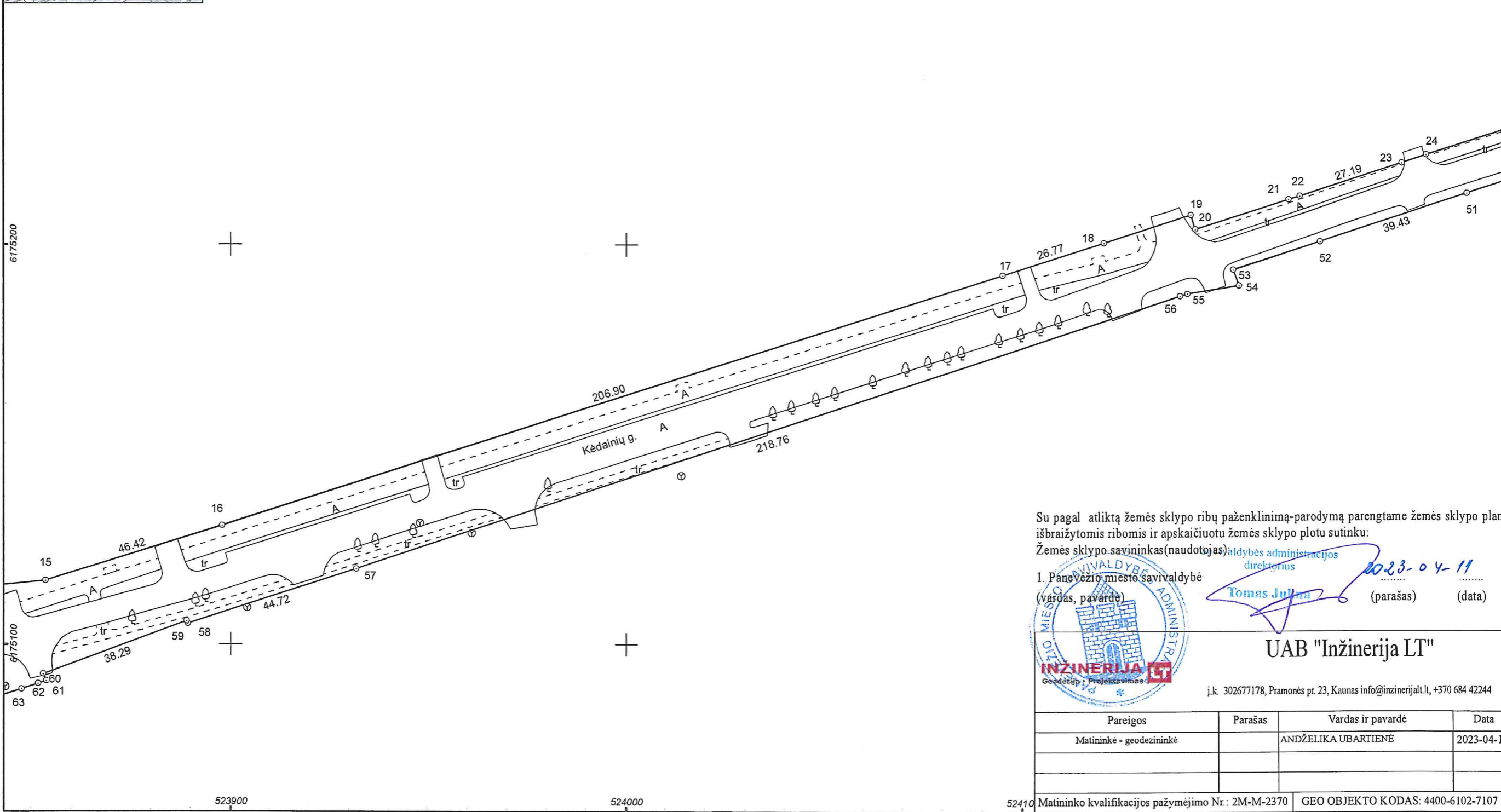


ŽEMĖS SKLYPO PLANAS M 1:1000

Sklypo plotas 19052 m²

Kadastras:	vietovė	Panevėžio m.	blokas	sklypas
Žemės sklypo kadastro Nr.		2 7 0 1	7 0 0 1	

Savivaldybė	Panevėžio m.
Seniūnija	
Gyvenamoji vietovė	Panevėžio m.
Gatvė, namo Nr.	Kėdainių g.

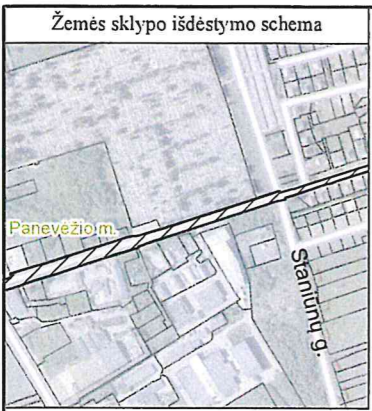


Su pagal atliktą žemės sklypo ribų pažėklinimą-parodymą parengtame žemės sklypo plane išbraizytomis ribomis ir apskaičiuotu žemės sklypo plotu sutinku:
 Žemės sklypo savininkas (naudotojas) *aldybės administracijos direktorius*
 1. Panevėžio miesto savivaldybė
 (vardas, pavardė) *Tomas Julina* (parašas) *2023-04-11* (data)



UAB "Inžinerija LT"
 j.k. 302677178, Pramonės pr. 23, Kaunas info@inzerijalt.lt, +370 684 42244

Pareigos	Parašas	Vardas ir pavardė	Data
Matininkė - geodezininkė		ANDŽELIKA UBARTIENĖ	2023-04-11
Matininko kvalifikacijos pažymėjimo Nr.: 2M-M-2370		GEO OBJEKTO KODAS: 4400-6102-7107	

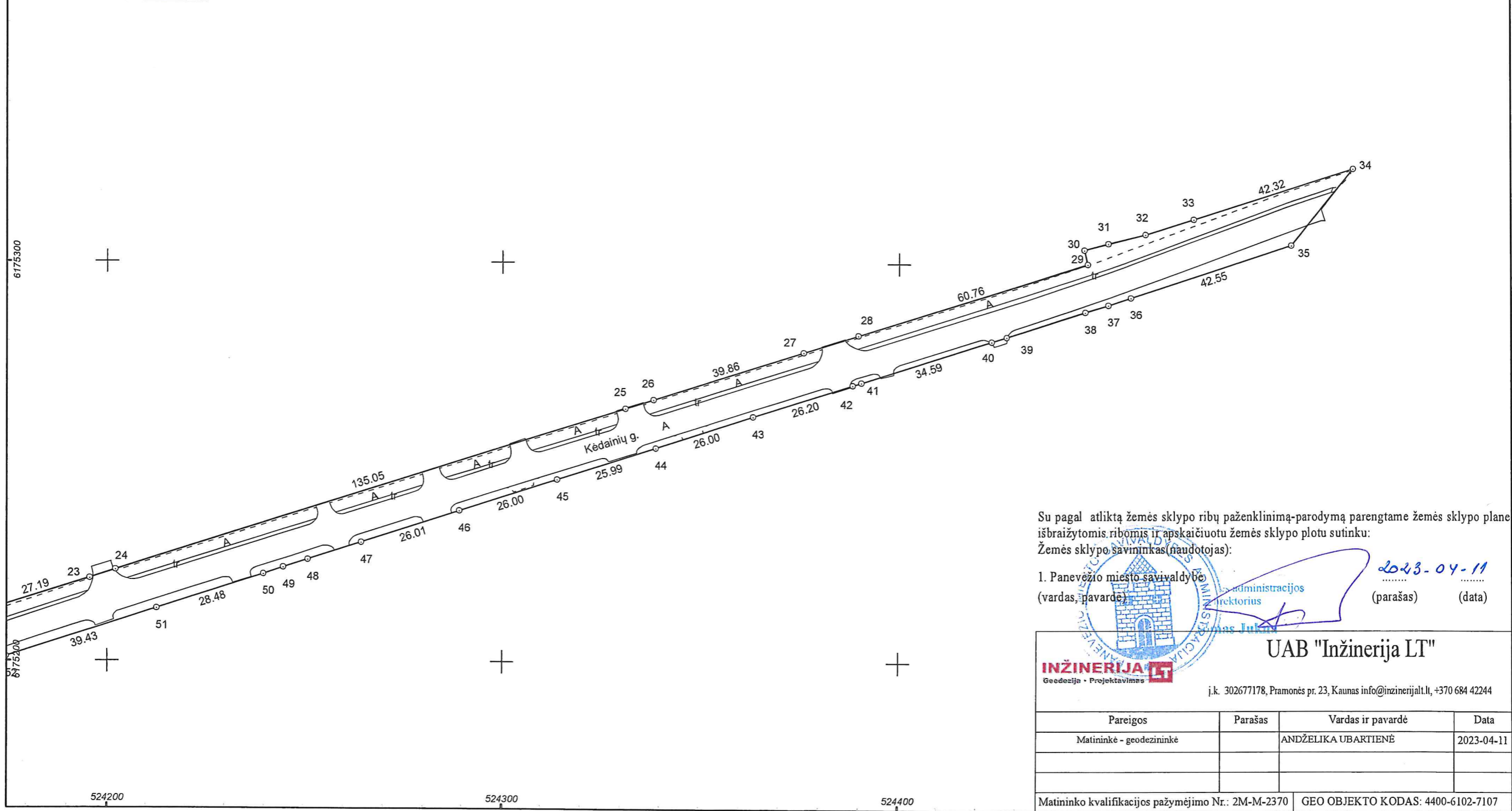


ŽEMĖS SKLYPO PLANAS M 1:1000

Sklypo plotas 19052 m²

Kadastro:	vietovė	Panevėžio m.	blokas	sklypas
Žemės sklypo kadastro Nr.	2	7	0	1 7 0 0 1

Savivaldybė	Panevėžio m.
Seniūnija	
Gyvenamoji vietovė	Panevėžio m.
Gatvė, namo Nr.	Kėdainių g.



Su pagal atliktą žemės sklypo ribų pažėklinimą-parodymą parengtame žemės sklypo plane išbraižytomis ribomis ir apskaičiuotu žemės sklypo plotu sutinku:
 Žemės sklypo savininkas (naudotojas):

1. Panevėžio miesto savivaldybė
 (vardas, pavardė) *Administracijos direktorius* (parašas) *2023-04-11* (data)

INŽINERIJA LT
 Geodezija • Projektavimas

UAB "Inžinerija LT"
 j.k. 302677178, Pramonės pr. 23, Kaunas info@inzerijalt.lt, +370 684 42244

Pareigos	Parašas	Vardas ir pavardė	Data
Matininkė - geodezininkė		ANDŽELIKA UBARTIENĖ	2023-04-11
Matininko kvalifikacijos pažymėjimo Nr.: 2M-M-2370		GEO OBJEKTO KODAS: 4400-6102-7107	

ŽEMĖS SKLYPO PLANAS M 1:1000

Žemės sklypo plotas 19052 m²

Žemės sklypo kadastro numeris:	kodas		blokas		sklypas		
	2	7	0	1	7	0	0

KOORDINAČIŲ ŽINIARAŠTIS

Koordinacijų sistema: LKS-94							
Taško Nr.	Kodas	X	Y	Taško Nr.	Kodas	X	Y
1	R	6175018.02	523558.14	36	R	6175291.87	524458.49
2	R	6175028.59	523591.52	37	R	6175290.01	524452.79
3	R	6175032.05	523592.69	38	R	6175288.18	524447.07
4	R	6175036.32	523591.33	39	R	6175281.84	524427.26
5	R	6175048.23	523628.77	40	R	6175280.62	524423.45
6	R	6175052.80	523643.12	41	R	6175270.07	524390.51
7	R	6175053.80	523646.27	42	R	6175269.38	524388.33
8	R	6175060.36	523666.87	43	R	6175261.40	524363.38
9	R	6175072.49	523704.98	44	R	6175253.48	524338.62
10	R	6175082.58	523736.71	45	R	6175245.55	524313.87
11	R	6175084.61	523743.10	46	R	6175237.62	524289.11
12	R	6175095.87	523778.47	47	R	6175229.70	524264.34
13	R	6175100.41	523792.76	48	R	6175225.37	524250.82
14	R	6175114.18	523836.13	49	R	6175223.41	524244.71
15	R	6175115.91	523853.48	50	R	6175221.77	524239.59
16	R	6175129.57	523897.84	51	R	6175213.09	524212.47
17	R	6175192.68	524094.88	52	R	6175201.08	524174.91
18	R	6175200.82	524120.38	53	R	6175194.05	524152.97
19	R	6175207.82	524142.33	54	R	6175190.06	524154.40
20	R	6175204.18	524143.46	55	R	6175187.99	524141.42
21	R	6175211.61	524167.02	56	R	6175187.40	524139.57
22	R	6175212.50	524169.82	57	R	6175118.87	523931.82
23	R	6175220.68	524195.75	58	R	6175105.14	523889.26
24	R	6175222.72	524202.21	59	R	6175105.85	523888.85
25	R	6175263.37	524331.00	60	R	6175092.60	523852.93
26	R	6175265.58	524338.01	61	R	6175090.88	523853.67
27	R	6175277.57	524376.02	62	R	6175090.23	523851.63
28	R	6175281.89	524389.72	63	R	6175088.88	523847.46
29	R	6175300.18	524447.66	64	R	6175075.73	523806.76
30	R	6175303.88	524446.78	65	R	6175076.66	523806.39
31	R	6175305.49	524452.86	66	R	6175071.42	523791.11
32	R	6175307.74	524462.16	67	R	6175063.94	523768.26
33	R	6175311.57	524474.34	68	R	6175058.61	523752.36
34	R	6175324.28	524514.71	69	R	6175057.96	523750.36
35	R	6175305.07	524498.94	70	R	6175056.72	523746.57
Žemės sklypo centro koordinatės				Darbo LitPOS laikas			
Koordinacijų sistema		Koordinatės X/Y		Data	2023-03-29		
Valstybinė LKS-1994		X=6175136.55 Y=523952.35		Prisijungta	10:00		
				Atsijungta	16:00		
Žiniaraštį sudarė: ANDŽELIKA UBARTIENĖ				2M-M-2370		2023-04-11	
v. pavardė				kval. paž. nr.	parašas	data	

Taško Nr.	Kodas	X	Y	Taško Nr.	Kodas	X	Y
71	R	6175046.08	523713.95	76	R	6175014.13	523615.94
72	R	6175044.51	523709.14	77	R	6175010.83	523605.94
73	R	6175035.75	523682.07	78	R	6174999.88	523572.82
74	R	6175027.20	523655.28	79	R	6174997.30	523564.99
75	R	6175020.62	523633.68				

Duomenys apie žemės sklypo servitutus			
Eilės Nr.	Servituto kodas	Nekilnojamojo turto registre įrašyto ar teritorijų planavimo dokumente nustatyto servituto pavadinimas ir rūšis	Servituto plotas, m ²
1	222	Servitutas - teisė tiesti, aptarnauti, naudoti požemines, antžemines komunikacijas (tarnaujantis)	19052.0000

Ištrauka iš Lietuvos Respublikos administracinių nusižengimų kodekso:
112 straipsnis. Nesėdimas priemonių, skirtų sunaikintiems ar sugadintiems riboženkliais atkurti, kai jų nesiima žemės savininkai ar kiti žemės naudotojai po to, kai jie raštu buvo įspėti tai padaryti, užtraukia baudą nuo septynioliasdešimt iki vieno šimto keturiasdešimt eurų.

