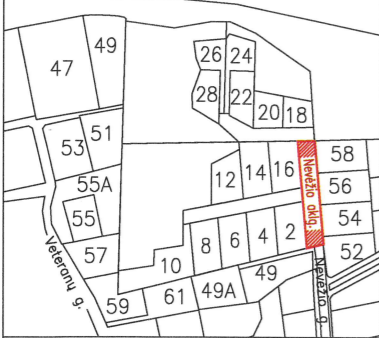


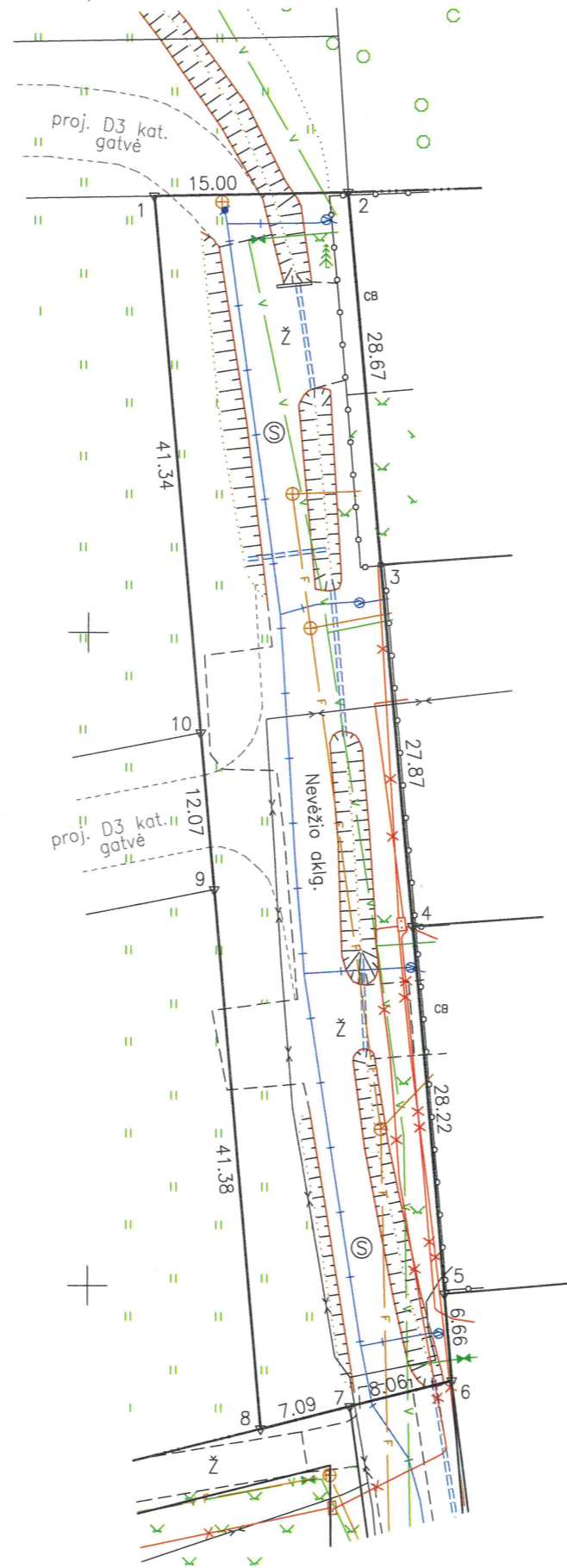
Žemės sklypo išdėstymo schema

upė Nevėžis



ŽEMĖS SKLYPO PLANAS M 1: 500

Žemės sklypo plotas 1393 m²



6178500.00
525950.00

Sutartiniai ženklai:

▽ Įtvirtinti riboženkliai

○ Koordinuota riba sutampanti su dirbtiniais ir natūraliais objektais

Pastaba: inžineriniai tinklai perkelti iš topografinių planų

Kadastro vietovės pavadinimas:	Panevėžio		
Žemės sklypo kadastro numeris:	kodas	blokas	sklypas
	2 7 0 1	0 0 1 9	

Savivaldybė	Panevėžio m.
Seniūnija	
Gyvenamoji vietovė	Panevėžio m.
Gatvė, namo Nr.	(Proj.Nr. 20)

Gretimybė	Gretimo žemės sklypo kadastro Nr.	Pastabos
1-2	2701/0019:0167	
2-3	6613/0002:0247	
3-4	6613/0002:0248	
4-5	6613/0002:0249	
5-6	6613/0002:0250	
6-7		Nevėžio g.
7-8	6613/0002:0288	
8-9		Nevėžio aklg. 2
9-10		Proj.Nr. 19
10-1		Nevėžio aklg. 16

Su pagal 2022 m. rugsėjo mėn. 20 d. atliktą žemės sklypo ribų paženklinimą-parodymą parengtame žemės sklypo plane išbraižytomis ribomis ir apskaičiuotu žemės sklypo plotu sutinku:

Panevėžio miesto savivaldybė
Savivaldybės administracija
Miesto seniūnija
Tomas Jukša

[Signature]
2022-09-20
(parašas) (data)

UAB "N.Taurus ir Ko"

J.Basanavičiaus g. 64, Panevėžys tel.8615 55600 taurasirko@gmail.com jm.k.148401114

Pareigos	Parašas	Vardas, pavardė	Data
Direktorius	A.V.	Nerijus Tauras	2022-09-20
Matininkė	<i>[Signature]</i>	Vaida Taurienė	2022-09-20

Matininko kvalifikacijos pažymėjimo Nr.: 2M-M-225



ŽEMĖS SKLYPO RIBŲ PAŽENKLINIMO-PARODYMO AKTAS

2022-09-20

Nr.

331

(data)

Panevėžio m.

(sudarymo vieta)

1. Žemės sklypo ribos nustatytos savininkui (naudotojui) _____

Panevėžio miesto savivaldybė jm.k. 288724610

(vardas, pavardė; juridinio asmens pavadinimas ir įmonės kodas)

2. Žemės sklypo ribas nustatė ir riboženkliais paženklino _____

matininkė Vaida Taurienė, kvalifikacijos pažymėjimo Nr.2M-M-225

(matininko, atlikusio žemės sklypo kadastrinius matavimus, vardas ir pavardė, kvalifikacijos pažymėjimo Nr.

vadovaudamasi **Teritorijos (ribojamos Panevėžio miesto administracinės ribos ir Nevėžio upės)**

detalesiu planu T00087284, patvirtintu Panevėžio miesto savivaldybės administracijos direktoriaus

2022-01-20 įsakymu Nr.A-66

(žemės sklypo formavimo teritorijų planavimo dokumento tipas, šį teritorijų planavimo dokumentą patvirtinusio viešojo administravimo subjekto administracinio sprendimo tipas, Nr. ir data; kiti dokumentai, kurių pagrindu atlikti žemės sklypo kadastriniai matavimai (žemės sklypo planas, abrisas, institucijų, atsakingų už žemės sklypų formavimo valstybinėje žemėje organizavimą, patvirtinti žemės sklypų planai, topografiniai planai, kiti geodeziniai ir kartografiniai duomenys), šių dokumentų parengimo data, dokumentus patvirtinusio viešojo administravimo subjekto administracinio sprendimo tipas, Nr. ir data)

3. Žemės sklypo adresas ir plotas, ~~įregistruotas Nekilnojamojo turto registre/~~ nurodytas teritorijų planavimo dokumente ar žemės valdos projekte **1393** m²

Panevėžio m.

4. Nustatant žemės sklypo ribas buvo kviešti dalyvauti ir dalyvavo: žemės sklypo savininkas (esamas arba būsimas) ar naudotojas arba įgaliotas asmuo ir suinteresuotieji asmenys – gretimų sklypų savininkai arba jų įgalioti asmenys, gretimos valstybinės ar savivaldybės žemės, pagal teritorijų planavimo dokumentą ar žemės valdos projektą nesuforuotos atskiru žemės sklypu, patikėtinis (-iai), taip pat sodininkų bendrijos pirmininkas, jeigu matuojamas žemės sklypas ribojasi su sodininkų bendrijos žeme (kviestiniai asmenys):

Eil. Nr.	Ženklinamo ir su juo besiribojančių žemės sklypų kadastro Nr., jei nesuteikta – žemės sklypo Nr. iš teritorijų planavimo dokumento	Žemės sklypo savininko (esamo arba būsimos) ar naudotojo arba įgalioto asmens ir suinteresuotųjų asmenų vardas pavardė / juridinio asmens ar kitos užsienio organizacijos pavadinimas, organizacijos atstovo vardas ir pavardė	Parašas, data	Įgaliojimo data, Nr.
1	20	Panevėžio miesto savivaldybė <i>pagal įgaliojimą Viktorija Baubienė</i>	<i>[Parašas]</i> 2022-09-20	2021-07-16 Nr. 18-1171

5. Žemės sklypo savininko (esamojo arba būsimos) arba jo įgalioto asmens ir suinteresuotųjų asmenų – gretimų sklypų savininkų arba jų įgaliotųjų asmenų (išskyrus gretimų valstybinės žemės sklypų patikėtinis, sodininkų bendrijos pirmininkus) (kviestinių asmenų) pastabos bei įrašai apie atsisakymą pasirašyti ir apie neatvykusius asmenis: **gretimiems žemės sklypams atlikti kadastriniai matavimai. Sklypai gretimybėse 8-1 buvo paženklininti 2022-09-01**

6. Nustatant žemės sklypo ribas, žemės sklypo ribos paženklintos _____

9

(bendras žemės sklypo ribas žymintųjų riboženklių skaičius)

riboženkliais, iš kurių: panaudoti anksčiau įtvirtinti **9** riboženkliai; įtvirtinti nauji _____

(bendras panaudotųjų riboženklių skaičius)

(bendras naujų riboženklių skaičius)

riboženkliai; vietovėje rasti _____ nestandartiniai riboženkliai pakeisti Riboženklių standartus, patvirtintus

(bendras pakeistųjų riboženklių skaičius)

Nacionalinės žemės tarnybos prie Žemės ūkio ministerijos direktoriaus 2013 m. gruodžio 30 d. įsakymu Nr. 1P-1.3.-424, atitinkančiais riboženkliais. Ribos parodytos nežymint riboženkliais ten, kur jos nustatytos

Sklypo ribos taškas Nr.3 sutampa su tvora

(išvardyti konkrečius natūralius ir dirbtinius vietovės objektus)

7. Žemės sklypo savininkas (esamas arba būsimas) ar naudotojas arba įgaliotas asmuo įsipareigoja saugoti ir prižiūrėti riboženklis ir yra susipažinęs su Lietuvos Respublikos administracinių nusižengimų kodekso 112 straipsnio nuostatomis, t. y. nuolatinių žemėnaudos riboženklių sunaikinimas arba gadinimas užtraukia baudą nuo septyniasdešimt iki vieno šimto keturiasdešimt eurų

Panevėžio miesto savivaldybė

Natalija Šaubienė



(žemės sklypo savininko (esamo arba būsimo) ar naudotojo arba įgalioto asmens vardas ir pavardė, parašas)



Matininkė



(parašas)

Vaida Taurienė

(vardas ir pavardė)

UAB "N.Taurus ir KO"

(mon s pavadinimas)

UAB "N.Taurus ir Ko", m.k.148401114, Panev žys Algirdo g. 72

(matininko, atliekan io žem s sklypo kadastrinius matavimus, vardas ir pavard , kvalifikacijos pažym jimo Nr., individualios veiklos pažymos ar verslo liudijimo Nr., adresas, el. paštas, telefono Nr.)

ŽEM S SKLYPO KADASTRO DUOMENYS

2022-09-20

Nr.

331

(data)

Panev žys

(sudarymo vieta)

Kadastro:	vietov	Panev žio m.				blokas				sklypas			
Žem s sklypo kadastro Nr.		2	7	0	1	0	0	1	9				

Savivaldyb	Panev žio m.
Seni nija	
Gyvenamoji vietov	Panev žio m.
Gatv , namo Nr.	(Proj.Nr. 20)

Pagrindin žem s naudojimo paskirtis	Kita (žem s)
Žem s sklypo naudojimo b das	Susisiekimo ir inžinerini tinkl koridori teritorijos

Duomenys apie žem s naudmen plotus ir žem s sklypo kokyb

Žem s sklypo plotas, apskai iuotas atlikus kadastrinius matavimus, (ha)													0.1393
Žem s naudmen eksplikacija (ha)													
Žem s kio naudmenos				miškas	keliai	užstatyta teritorija	vandenys	Kita žem				Nusausinta žem (ha)	
iš viso	ariama	sodai	pievos					želdiniai	pelk s	pažeista	nenaudojama		
0.0415	-	-	0.0415	-	0.0770	0.0208	-	-	-	-	-	0.1393	
Žem s kio naudmen našumo balas							40						

Duomenys apie žem s sklypui nustatytas teritorijas, kuriose taikomos specialiosios žem s naudojimo s lygos

Eil s Nr.	Teritorijos, kurioje taikomos specialiosios žem s naudojimo s lygos, kodas	Teritorijos, kurioje taikomos specialiosios žem s naudojimo s lygos, pavadinimas	Teritorijos, kurioje taikomos specialiosios žem s naudojimo s lygos, plotas, m2
1	2	3	4
1	101	Elektronini ryši tinkl elektronini ryši infrastrukt ros apsaugos zonos (III skyrius, vienuoliktasis skirsnis)	151
2	106	Elektros tinkl apsaugos zonos (III skyrius, ketvirtasis skirsnis)	169
3	109	Skirstom j dujotieki apsaugos zonos (III skyrius, šeštasis skirsnis)	245
4	120	Požeminio vandens vandenvie i apsaugos zonos (VI skyrius, vienuoliktasis skirsnis)	1393
5	121	Melioruotos žem s ir melioracijos statini apsaugos zonos (VI skyrius, antrasis skirsnis)	1393



* 2 1 8 7 8 0 2 8 4 7 *

1	2	3	4
6	149	Vandens tiekimo ir nuotek , paviršini nuotek tvarkymo infrastrukt ros apsaugos zonos (III skyrius, dešimtas is skirsnis)	630

Duomenys apie Nekilnojamojo turto registre registruotus žem s sklypo savininkui priklausan ius statinius

Eil. Nr.	Statinio pavadinimas	Statinio unikalus Nr.	Statinio pažym jimas žem s sklypo plane
1	2	3	4
-	-	-	-

Duomenys apie Nekilnojamojo turto registre registruot statini savininkus, jei jie nesutampa su žem s sklypo savininku

Eil. Nr.	Statinio pavadinimas, savininko vardas ir pavard	Statinio unikalus Nr.	Statinio pažym jimas žem s sklypo plane
1	2	3	4
-	-	-	-

Matininkas, nustat s
kadastro duomenis

(parašas)

VAIDA TAURIEN

(vardas, pavard)



UAB „N.Taurus ir Ko“

Panevėžys, J.Basanavičiaus g. 64, tel. 8 615 55600 taurasirko@gmail.com

Matininkė Vaida Taurienė, kvalifikacijos pažymėjimo Nr.2M-M-225

Kam: Nacionalinės žemės tarnybos Panevėžio skyriui

Adresas: Panevėžio m., Respublikos g. 38

KVIETIMAS

I ŽEMĖS SKLYPŲ (KADASTRO NR. / PROJEKTINIS NR. ESANČIŲ Panevėžio m. (Nevėžio aklg.)

20

RIBŲ ŽENKLINIMĄ

2022-09-02 Nr. 135
Panevėžys

Vadovaudamasi Lietuvos Respublikos nekilnojamojo turto kadastro nuostatų, patvirtintų Lietuvos Respublikos Vyriausybės 2002 m. balandžio 15 d. nutarimu Nr.534, 32.1.1.2 papunkčiu, informuoju, kad rugsėjo mėn. 20d. 9.00 val. bus atliekamas žemės sklypų (kadastro Nr. / projektinis Nr. 20, esančių Panevėžio m. (Nevėžio aklg.)

ribų ženklینimas.


Kviečiame Jus, kaip valstybinės žemės patikėtinio atstovą, dalyvauti žemės sklypų (kadastro Nr. / projektinis Nr. 20) ribų ženklinėme.


Jei negalėsite dalyvauti ženklinant žemės sklypo (kadastro Nr. / projektinis Nr. 20) ribas, turite pranešti apie savo neatvykimą likus ne mažiau kaip 2 dienoms iki darbų pradžios adresu: UAB „N.Taurus ir Ko“ Panevėžys, J.Basanavičiaus g. 64, tel. 861555600, taurasirko@gmail.com.

Jums neatvykus ar neinformavus apie savo neatvykimą darbai bus tęsiami.

Pastaba: Žemės sklypas suformuotas detaliuoju planu T00087284







(Parašas)

Vaida Taurienė

Nerijus Tauras

Kvietimas į paženklinimą (Nevėžio aklg.)

1 žinutė

Nerijus Tauras <taurasirko@gmail.com>
Kam: panevezys@nzt.lt

2022 m. rugsėjo 4 d. 10:30

Laba diena, persiunčiu kvietimą į žemės sklypo paženklinimą.
Nuoroda į detalų planą:
https://map.tpdr.lt/tpdr-gis/index.jsp?action=tpdrPortal®_tpd_id=124720

--
Pagarbiai,
UAB "N.Taurus ir Ko"
Matininkė Vaida Taurienė
8 620 25071

 **Kvietimas (Nevėžio aklg.).pdf**
396K



**NACIONALINĖS ŽEMĖS TARNYBOS
PRIE ŽEMĖS ŪKIO MINISTERIJOS
PANEVĖŽIO SKYRIUS**

UAB „N.Taurus ir Ko“
el. p. taurasirko@gmail.com

2022-09- _____ Nr. 23SD- -(14.23.137 E.)
į 2022-09-02 _____ Nr. 135 _____

**DĖL DALYVAVIMO ŽEMĖS SKLYPO, ESANČIO NEVĖŽIO AKLG., PANEVĖŽYJE,
RIBŲ ŽENKLINIME**

Atsakydami į Jūsų kvietimą 2022 m. rugsėjo 20 d. dalyvauti žemės sklypo, esančio Panevėžyje, Nevėžio aklg., ribų ženklিনime, informuojame, kad Nacionalinės žemės tarnybos prie Žemės ūkio ministerijos (toliau - Nacionalinė žemės tarnyba) Panevėžio skyriaus atstovas žemės sklypo matavimuose nedalyvaus. Prašome teisės aktų nustatyta tvarka žemės sklypo ženklিনimą ir kitus darbus vykdyti, nedalyvaujant Nacionalinės žemės tarnybos atstovui.

Skyriaus vedėja

Dalia Gvozdiene

Gintautas Bagočiūnas, tel. 8 706 85 672, el. p. Gintautas.Bagociunas@nzt.lt

Biudžetinė įstaiga
Gedimino pr. 19
01103 Vilnius
<http://www.nzt.lt>

Duomenys kaupiami ir saugomi
Juridinių asmenų registre
Kodas 188704927

Respublikos g. 38, 35173 Panevėžys
Tel. 8 706 85 683
Faks. 8 706 86 975
El. paštas panevezys@nzt.lt



DETALŪS METADUOMENYS

Dokumento sudarytojas (-ai)	Nacionalinė žemės tarnyba 188704927, Gedimino pr. 19, LT-01103 Vilnius
Dokumento pavadinimas (antraštė)	DĖL DALYVAVIMO ŽEMĖS SKLYPO, ESANČIO NEVĖŽIO AKLG., PANEVĖŽYJE, RIBŲ ŽENKLINIME
Dokumento registracijos data ir numeris	2022-09-14 Nr. 23SD-6708-(14.23.137 E.)
Dokumento gavimo data ir dokumento gavimo registracijos numeris	–
Dokumento specifikacijos identifikavimo žymuo	ADOC-V1.0
Parašo paskirtis	Pasirašymas
Parašą sukūrusio asmens vardas, pavardė ir pareigos	Dalia Gvozdienė, Panevėžio skyriaus vedėja, Panevėžio skyrius
Sertifikatas išduotas	DALIA GVOZDIENĖ, Nacionalinė žemės tarnyba prie Žemės ūkio ministerijos LT
Parašo sukūrimo data ir laikas	2022-09-14 11:34:12 (GMT+03:00)
Parašo formatas	XAdES-EPES
Laiko žymoje nurodytas laikas	–
Informacija apie sertifikavimo paslaugų teikėją	ADIC CA-A, Asmens dokumentu israsymo centras prie LR VRM LT
Sertifikato galiojimo laikas	2022-03-17 10:04:47 – 2025-03-16 10:04:47
Informacija apie būdus, naudotus metaduomenų vientisumui užtikrinti	"Registravimas" paskirties metaduomenų vientisumas užtikrintas naudojant "RCSC IssuingCA, VI Registru centras - i.k. 124110246 LT" išduotą sertifikatą "Dokumentų valdymo sistema NŽT DVS, Nacionalinė žemės tarnyba prie Žemės ūkio ministerijos, į.k. 188704927 LT", sertifikatas galioja nuo 2021-12-20 09:37:35 iki 2024-12-19 09:37:35
Pagrindinio dokumento priedų skaičius	–
Pagrindinio dokumento pridedamų dokumentų skaičius	–
Pridedamo dokumento sudarytojas (-ai)	–
Pridedamo dokumento pavadinimas (antraštė)	–
Pridedamo dokumento registracijos data ir numeris	–
Programinės įrangos, kuria naudojantis sudarytas elektroninis dokumentas, pavadinimas	Dokumentų valdymo sistema NŽT DVS, versija 3.5.43
Informacija apie elektroninio dokumento ir elektroninio (-ių) parašo (-ų) tikrinimą (tikrinimo data)	Atitinka specifikacijos keliamus reikalavimus. Visi dokumente esantys elektroniniai parašai galioja (2022-09-14 14:02:57)
Paieškos nuoroda	–
Papildomi metaduomenys	Nuorašą suformavo 2022-09-14 14:02:57 Dokumentų valdymo sistema NŽT DVS



PANEVĖŽIO MIESTO SAVIVALDYBĖS ADMINISTRACIJA

Biudžetinė įstaiga. Laisvės a. 20, 35200 Panevėžys.
Tel. (8 45) 50 13 60, faks. (8 45) 50 13 54, el. p. administracija@panevezys.lt.
Duomenys kaupiami ir saugomi Juridinių asmenų registre, kodas 288724610

ĮGALIOJIMAS


2021-07-16 Nr. 18-1171

Panevėžio miesto savivaldybės administracijos direktorius Tomas Jukna įgalioja Teritorijų planavimo ir architektūros skyriaus vyriausiąją specialistę Vitaliją Baublienę (a. k. 46106190978) atstovauti Panevėžio miesto savivaldybei visose įstaigose ir organizacijose, tarp jų VĮ Registrų centre, teikiant prašymus dėl Panevėžio miesto savivaldybei perduotų / numatomų perduoti neatlygintinai naudotis (panaudos būdu) valstybinės žemės sklypų; patikėjimo teise valdomų / numatomų valdyti valstybinės žemės sklypų; nuosavybės teise valdomų / numatomų valdyti žemės sklypų tvarkymo.

Taip pat atstovauti Panevėžio miesto savivaldybei sudarant ir derinant žemės sklypų, kuriuos Panevėžio miesto savivaldybė valdo ar numato valdyti nuosavybės, patikėjimo ar panaudos būdu, planus, žemės sklypų ribų paženklinimo aktus, nustatant naudojimosi žemės sklypu tvarką, pasirašyti ir atlikti visus kitus veiksmus, susijusius su šiais pavedimais.

Įgaliojimas galioja iki 2023 m. rugpjūčio 1 d.

Administracijos direktorius



Tomas Jukna



PANEVĖŽIO MIESTO SAVIVALDYBĖS ADMINISTRACIJOS DIREKTORIUS

ĮSAKYMAS DĖL TERITORIJOS (RIBOJAMOS PANEVĖŽIO MIESTO ADMINISTRACINĖS RIBOS IR NEVĖŽIO UPĖS) DETALIOJO PLANO PATVIRTINIMO

Nr.
Panevėžys

Vadovaudamasis Lietuvos Respublikos vietos savivaldos įstatymo 29 straipsnio 8 dalies 2, 12 punktais, Lietuvos Respublikos teritorijų planavimo įstatymo 27 straipsnio 4, 6 dalimis, Panevėžio miesto savivaldybės tarybos 2016 m. lapkričio 24 d. sprendimu Nr. 1-408 „Dėl Panevėžio miesto bendrojo plano keitimo patvirtinimo“ ir atsižvelgdamas į Valstybinės teritorijų planavimo ir statybos inspekcijos prie Aplinkos ministerijos 2021 m. gruodžio 9 d. teritorijų planavimo dokumento patikrinimo aktą Nr. REG202953:

1. T v i r t i n u teritorijos (ribojamos Panevėžio miesto administracinės ribos ir Nevėžio upės) detalų planą (priedas TPDRIS sistemoje, TPD Nr. K-VT-27-18-166).

2. N u s t a t a u žemės sklypų pagrindinę žemės naudojimo paskirtį ir būdą pagal 1 punkte nurodytą detalų planą:

2.1. žemės sklypo Nr. 1 (plotas – 7603 m²):

2.1.1. pagrindinė žemės naudojimo paskirtis – kitos paskirties žemė;

2.1.2. žemės naudojimo būdas – rekreacinės teritorijos;

2.2. žemės sklypo Nr. 2 (plotas – 2159 m²):

2.2.1. pagrindinė žemės naudojimo paskirtis – kitos paskirties žemė;

2.2.2. žemės naudojimo būdas – rekreacinės teritorijos;

2.3. žemės sklypo Nr. 3 (plotas – 918 m²):

2.3.1. pagrindinė žemės naudojimo paskirtis – kitos paskirties žemė;

2.3.2. žemės naudojimo būdas – vienbučių ir dvibučių gyvenamųjų pastatų teritorijos;

2.4. žemės sklypo Nr. 4 (plotas – 868 m²):

2.4.1. pagrindinė žemės naudojimo paskirtis – kitos paskirties žemė;

2.4.2. žemės naudojimo būdas – vienbučių ir dvibučių gyvenamųjų pastatų teritorijos;

2.5. žemės sklypo Nr. 5 (plotas – 936 m²):

2.5.1. pagrindinė žemės naudojimo paskirtis – kitos paskirties žemė;

- 2.5.2. žemės naudojimo būdas – vienbučių ir dvibučių gyvenamųjų pastatų teritorijos;
- 2.6. žemės sklypo Nr. 6 (plotas – 970 m²):
 - 2.6.1. pagrindinė žemės naudojimo paskirtis – kitos paskirties žemė;
 - 2.6.2. žemės naudojimo būdas – vienbučių ir dvibučių gyvenamųjų pastatų teritorijos;
- 2.7. žemės sklypo Nr. 7 (plotas – 792 m²):
 - 2.7.1. pagrindinė žemės naudojimo paskirtis – kitos paskirties žemė;
 - 2.7.2. žemės naudojimo būdas – vienbučių ir dvibučių gyvenamųjų pastatų teritorijos;
- 2.8. žemės sklypo Nr. 8 (plotas – 661 m²):
 - 2.8.1. pagrindinė žemės naudojimo paskirtis – kitos paskirties žemė;
 - 2.8.2. žemės naudojimo būdas – vienbučių ir dvibučių gyvenamųjų pastatų teritorijos;
- 2.9. žemės sklypo Nr. 9 (plotas – 1111 m²):
 - 2.9.1. pagrindinė žemės naudojimo paskirtis – kitos paskirties žemė;
 - 2.9.2. žemės naudojimo būdas – susisiekimo ir inžinerinių tinklų koridorių teritorijos;
- 2.10. žemės sklypo Nr. 10 (plotas – 7367 m²):
 - 2.10.1. pagrindinė žemės naudojimo paskirtis – kitos paskirties žemė;
 - 2.10.2. žemės naudojimo būdas – rekreacinės teritorijos;
- 2.11. žemės sklypo Nr. 11 (plotas – 1085 m²):
 - 2.11.1. pagrindinė žemės naudojimo paskirtis – kitos paskirties žemė;
 - 2.11.2. žemės naudojimo būdas – vienbučių ir dvibučių gyvenamųjų pastatų teritorijos;
- 2.12. žemės sklypo Nr. 12 (plotas – 1239 m²):
 - 2.12.1. pagrindinė žemės naudojimo paskirtis – kitos paskirties žemė;
 - 2.12.2. žemės naudojimo būdas – vienbučių ir dvibučių gyvenamųjų pastatų teritorijos;
- 2.13. žemės sklypo Nr. 13 (plotas – 1123 m²):
 - 2.13.1. pagrindinė žemės naudojimo paskirtis – kitos paskirties žemė;
 - 2.13.2. žemės naudojimo būdas – vienbučių ir dvibučių gyvenamųjų pastatų teritorijos;
- 2.14. žemės sklypo Nr. 14 (plotas – 1763 m²):
 - 2.14.1. pagrindinė žemės naudojimo paskirtis – kitos paskirties žemė;
 - 2.14.2. žemės naudojimo būdas – vienbučių ir dvibučių gyvenamųjų pastatų teritorijos;
- 2.15. žemės sklypo Nr. 15 (plotas – 1158 m²):
 - 2.15.1. pagrindinė žemės naudojimo paskirtis – kitos paskirties žemė;
 - 2.15.2. žemės naudojimo būdas – vienbučių ir dvibučių gyvenamųjų pastatų teritorijos;
- 2.16. žemės sklypo Nr. 16 (plotas – 1126 m²):
 - 2.16.1. pagrindinė žemės naudojimo paskirtis – kitos paskirties žemė;
 - 2.16.2. žemės naudojimo būdas – vienbučių ir dvibučių gyvenamųjų pastatų teritorijos;
- 2.17. žemės sklypo Nr. 17 (plotas – 1093 m²):
 - 2.17.1. pagrindinė žemės naudojimo paskirtis – kitos paskirties žemė;

2.17.2. žemės naudojimo būdas – vienbučių ir dvibučių gyvenamųjų pastatų teritorijos;

2.18. žemės sklypo Nr. 18 (plotas – 1061 m²):

2.18.1. pagrindinė žemės naudojimo paskirtis – kitos paskirties žemė;

2.18.2. žemės naudojimo būdas – vienbučių ir dvibučių gyvenamųjų pastatų teritorijos;

2.19. žemės sklypo Nr. 19 (plotas – 1285 m²):

2.19.1. pagrindinė žemės naudojimo paskirtis – kitos paskirties žemė;

2.19.2. žemės naudojimo būdas – susisiekimo ir inžinerinių tinklų koridorių teritorijos;

2.20. žemės sklypo Nr. 20 (plotas – 1393 m²):

2.20.1. pagrindinė žemės naudojimo paskirtis – kitos paskirties žemė;

2.20.2. žemės naudojimo būdas – susisiekimo ir inžinerinių tinklų koridorių teritorijos.

3. N u r o d a u, kad:

3.1. patvirtintas detalusis planas įsigalioja kitą dieną po jo įregistravimo ir paskelbimo Lietuvos Respublikos teritorijų planavimo dokumentų registre;

3.2. šis įsakymas per vieną mėnesį gali būti apskundžiamas Lietuvos administracinių ginčų komisijos Panevėžio apygardos skyriui (Respublikos g. 62, 35158 Panevėžys) Lietuvos Respublikos ikiteisminio administracinių ginčų nagrinėjimo tvarkos įstatymo nustatyta tvarka, Regionų apygardos administracinio teismo Panevėžio rūmams (Respublikos g. 62, 35158 Panevėžys) Lietuvos Respublikos administracinių bylų teisenos įstatymo nustatyta tvarka. Per vienerius metus gali būti apskundžiamas dėl valstybės tarnautojų piktnaudžiavimo ir biurokratizmo Lietuvos Respublikos Seimo kontrolieriams (Gedimino pr. 56, 01110 Vilnius) Lietuvos Respublikos Seimo kontrolierių įstatymo nustatyta tvarka.

Administracijos direktorius

Tomas Jukna

DETALŪS METADUOMENYS

Dokumento sudarytojas (-ai)	Panevėžio miesto savivaldybės administracija 288724610, Laisvės a. 20 LT-35200, Panevėžys
Dokumento pavadinimas (antraštė)	DĖL TERITORIJOS (RIBOJAMOS PANEVĖŽIO MIESTO ADMINISTRACINĖS RIBOS IR NEVĖŽIO UPĖS) DETALIOJO PLANO PATVIRTINIMO
Dokumento registracijos data ir numeris	2022-01-20 Nr. A-66
Dokumento gavimo data ir dokumento gavimo registracijos numeris	–
Dokumento specifikacijos identifikavimo žymuo	ADOC-V1.0
Parašo paskirtis	Pasirašymas
Parašą sukūrusio asmens vardas, pavardė ir pareigos	Tomas Jukna, Administracijos direktorius
Sertifikatas išduotas	TOMAS JUKNA, Panevėžio miesto savivaldybės administracija LT
Parašo sukūrimo data ir laikas	2022-01-20 13:46:50 (GMT+02:00)
Parašo formatas	XAdES-T
Laiko žymoje nurodytas laikas	2022-01-20 13:46:56 (GMT+02:00)
Informacija apie sertifikavimo paslaugų teikėją	ADIC CA-A, Asmens dokumentu israsymo centras prie LR VRM LT
Sertifikato galiojimo laikas	2019-06-06 10:00:22 – 2022-06-05 10:00:22
Informacija apie būdus, naudotus metaduomenų vientisumui užtikrinti	"Registravimas" paskirties metaduomenų vientisumas užtikrintas naudojant "RCSC IssuingCA, VI Registru centras - i.k. 124110246 LT" išduotą sertifikatą "Dokumentų valdymo sistema Avilys, Panevėžio miesto savivaldybės administracija, i.k. 288724610 LT", sertifikatas galioja nuo 2021-12-20 12:37:42 iki 2024-12-19 12:37:42
Pagrindinio dokumento priedų skaičius	–
Pagrindinio dokumento pridedamų dokumentų skaičius	–
Priedamo dokumento sudarytojas (-ai)	–
Priedamo dokumento pavadinimas (antraštė)	–
Priedamo dokumento registracijos data ir numeris	–
Programinės įrangos, kuria naudojantis sudarytas elektroninis dokumentas, pavadinimas	Dokumentų valdymo sistema Avilys, versija 3.5.51
Informacija apie elektroninio dokumento ir elektroninio (-ių) parašo (-ų) tikrinimą (tikrinimo data)	Atitinka specifikacijos keliamus reikalavimus. Visi dokumente esantys elektroniniai parašai galioja (2022-01-20 14:09:30)
Paieškos nuoroda	–
Papildomi metaduomenys	Nuorašą suformavo 2022-01-20 14:09:30 Dokumentų valdymo sistema Avilys

NACIONALINIS ŽEMŲ SKLYPŲ KADASTRO DUOMENŲ PATIKRINIMO AKTAS

ŽEMŲ SKLYPŲ KADASTRO DUOMENŲ PATIKRINIMO AKTAS

2022-10-11 Nr. KAM-93593-(10.9 E.)

(data)

Panevėžys
(sudarymo vieta)

- Žemės sklypo kadastro Nr., (ar projektinis Nr.) adresas ir plotas: **Nr. 2701/0019:0000, Panevėžio m. sav., Panevėžio m., (Proj.Nr. 20) sklypo plotas: 1393 kv. m., bylos Nr. 2340643**
- Žemės sklypo kadastro duomenis nustatė: **UAB "N.Taurus ir KO"; 148401114, matininkas: VAIDA TAURIENĖ, kvalifikacijos pažymėjimo Nr.: 2M-M-225**
- Patikrinus žemės sklypo kadastro duomenis, nustatyta, kad:

	Teisingai	Neteisingai	Pažeista teisė akto nuostata	Pažeidimo aprašymas
1	2	3	4	5
3.1.	Žemės sklypo ribų atitiktis teritorijų planavimo dokumentams ar žemės valdos projektams nustatyta			
	+			
3.2.	Žemės sklypo plotas nustatytas			
	+			
3.3.	Žemės sklypo planas sudarytas			
	+			
3.4.	Žemės sklypo ribų paženklinimo – parodymo aktas užpildytas			
	+			
3.5.	Žemės sklypo kadastro duomenų forma užpildyta			
	+			
3.6.	Žemės sklypo vertė apskaičiuota			
	+			
3.7.	Žemės sklypo kadastro duomenys parengti, sukomplektuoti			
	+			

KITOS PASTABOS:

4. Žemės sklypo kadastriniai matavimai ir žemės sklypo ribų ženklavimas vietovėje:

tikrinamas;
 netikrinamas.

5. Žemės sklypo savininko (naudotojo) prašymas patvirtinti nustatytus žemės sklypo kadastro duomenis (suformuoti žemės sklypą), pakeisti nustatytus žemės sklypo kadastro duomenis arba pertvarkyti žemės sklypą (-us) ir patvirtinti pertvarkyto (-) žemės sklypo (-) kadastro duomenis teritoriniam padaliniiui:

pateiktas;
 nepateiktas.

Žemės sklypo kadastro duomenis bylą patikrino

Vyr. specialistas

G.BAGO I NAS

Šis žemės sklypo kadastro duomenų bylų tikrinimo aktas, taip pat žemės sklypo kadastro duomenų bylų tikrinusio asmens atlikti kiti veiksmai (neveikimas) gali būti skundžiami teritorinio padalinio vadovui Lietuvos Respublikos viešojo administravimo statymo nustatyta tvarka.