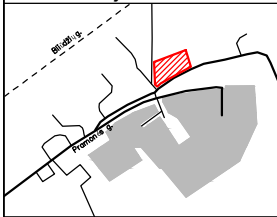
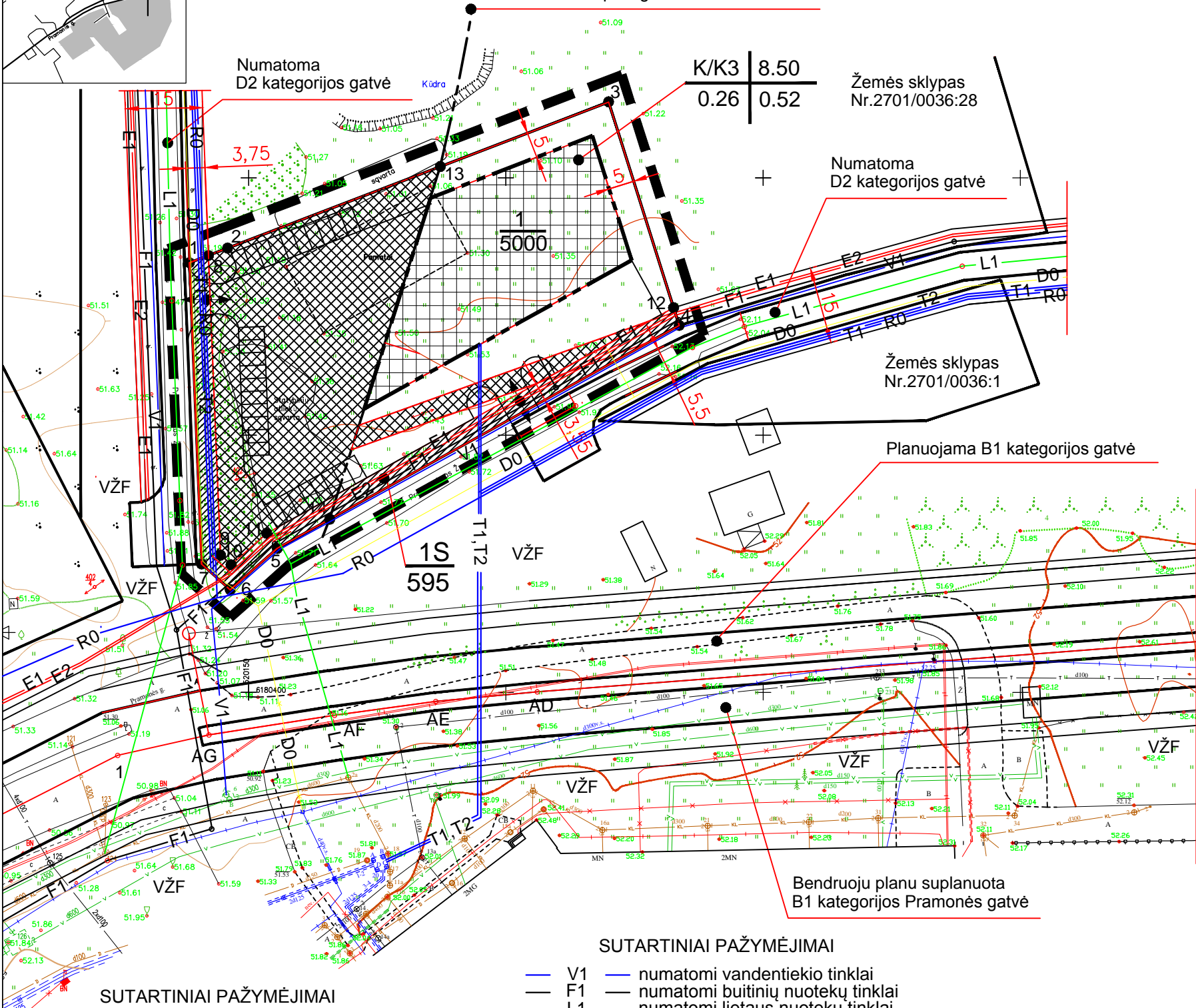


Situacijos schema



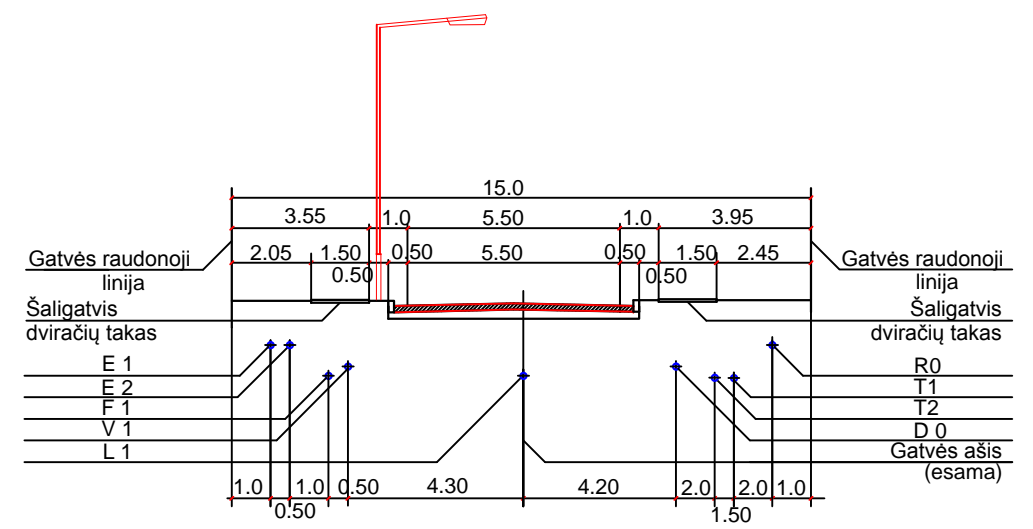
Komunalinio objekto (Panevėžio DSS) sanitarinė apsaugos zona 500m



ŽEMĖS SKLYPO (KADASTRINIS NR. 2701/0036:26, PANEVĖŽYS) DETALUSIS PLANAS



D2 KATEGORIJOS GATVĖS SKERSINIS PJŪVIS
SU INŽINERINIŲ TINKLŲ IŠDĖSTYMU M 1:200



PAGRINDINIAI SPRENDINIAI
 Sklypas Nr.1, plotas - 5000 m²;
 Pagrindinė žemės naudojimo paskirtis - kitos paskirties žemė;
 Naudojimo būdas - komercinės paskirties objektų teritorijos (K);
 Naudojimo pobūdis - degalinių ir autoservisų statinių statybos (K3, tp9);
 Leistinas pastatų aukštis (metrais) - iki 8.50 m;
 Leistinas žemės sklypo užstatymo tankis - 0.26;
 Leistinas žemės sklypo užstatymo intensyvumas - 0.52;

TERITORIJOS TVARKYMO IR NAUDOJIMO REŽIMO ŽYMĖJIMAS

- | | | |
|---|---|----------------------------------------------------------|
| 1 | 2 | 1- teritorijos (žemės sklypo) naudojimo būdas ir pobūdis |
| 3 | 4 | 2- leistinas pastatų aukštis (metrais) |
| | | 3- leistinas žemės sklypo užstatymo tankumas |
| | | 4- leistinas žemės sklypo užstatymo intensyvumas |
- SKLYPO NUMERIO IR PLOTO ŽYMĖJIMAS**
 1 / 5000
 sklypo numeris (pagal eksplikaciją)
 sklypo plotas (kv.m.)

SUTARTINIAI PAŽYMĖJIMAI

- V1 — numatomi vandentiekio tinklai
- F1 — numatomi buitinių nuotekų tinklai
- L1 — numatomi lietaus nuotekų tinklai
- R0 — numatomi telekomunikacijų tinklai
- E1 — numatomas 0,4kV elektros kabelis
- E3 — numatomas gatvių apšvietimo kabelis
- D0 — numatomi dujotiekio tinklai
- T1, T2 — numatoma šiluminė trasa

SERVITUTAI
 Sklypui Nr.1 numatoma:
 1S- servitutas - teisė tiesti, aptarnauti ir naudoti požemines ir antžeminės komunikacijos (tarnaujantis daiktas), (kodai 206,207,208) , plotas - 595 m²;

PASTABA:
 APRIBOJIMUS ŽIŪRĖTI DETALIOJO PLANO TERITORIJOS TVARKYMO REŽIMO PAGRINDINIŲ SPRENDINIŲ APRAŠOMOJOJE LENTELĖJE

SUTARTINIAI PAŽYMĖJIMAI

Reglamentas	Simbolis
Detaliojo plano galiojimo riba	— — — — —
Statybos linija	— — — — —
Statybos riba	— — — — —
Užstatyti leidžiama teritorija	▢
Įvažiavimas - išvažiavimas	◀ ● ▶
Esamų sklypų ribos	— — — — —
Servituto ribos (zona)	▨
Susisiekimo ir inžinerinių tinklų koridorių ribos	▩

Atestato Nr.	Individuali veikla Nr.016422			Žemės sklypo (kadastrinis Nr.2701/0036:26, Panevėžys) detalusis planas	
A1594	PV	J.Steponavičienė	2012	Inžinerinės infrastruktūros brėžinys M 1:1000	Laida
A1594	PDA	J.Steponavičienė	2012		0
Etapas	Planavimo organizatorius				Lapas
DP	Liudas Niprikas ir Virginija Niprikenė			2012.02-00-DP-SP	Lapų
					3 4