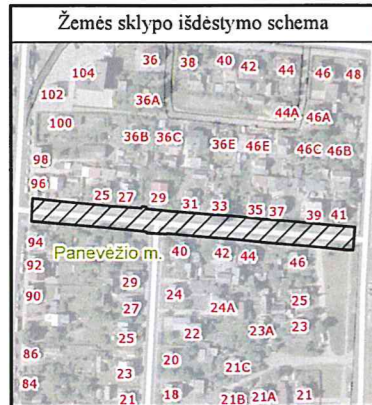


1.24, 285



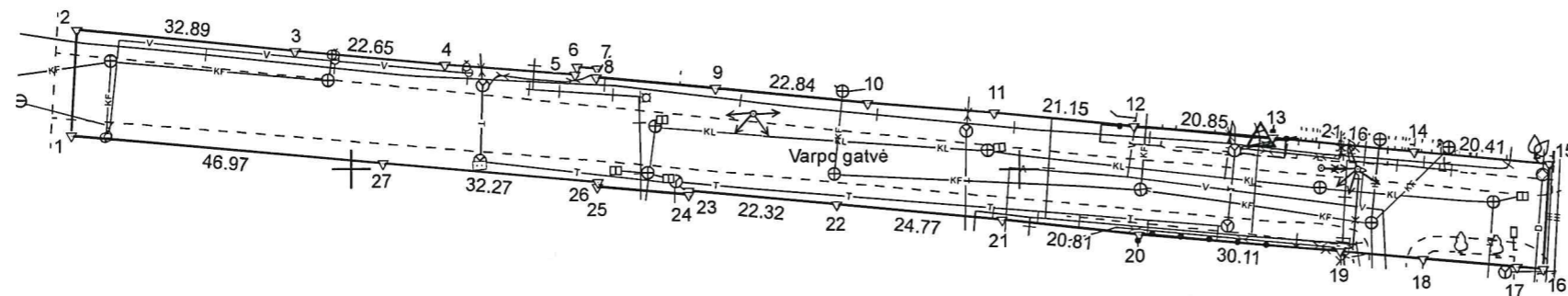
ŽEMĖS SKLYPO PLANAS M 1:1000

Sklypo plotas 3495 m²

Kadastras:	vietovė	Panevėžio m.	blokas	sklypas
Žemės sklypo kadastro Nr.		2 7 0 1	7 0 0 1	

Savivaldybė	Panevėžio m.
Seniūnija	
Gyvenamoji vietovė	Panevėžio m.
Gatvė, namo Nr.	Varpo gatvė

Gretimybė	Gretimimo žemės sklypo kadastro Nr.	Pastabos
-----------	-------------------------------------	----------



6178700



523300

523400

Linijų ilgiai	
1-2	15.83
4-5	19.46
5-6	1.21
6-7	3.04
7-8	1.31
8-9	18.02
10-11	18.96
15-16	15.72
16-17	3.99
17-18	14.07
18-19	12.46
23-24	0.64
24-25	13.71
25-26	0.65

Su žemės sklypo ribomis ir nustatytu plotu sutinku:

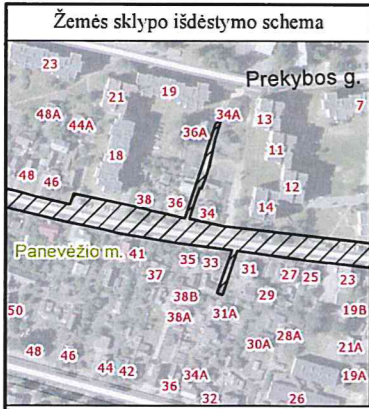
Savivaldybės administracijos
Direktorius
Tomas Juška
* (parašas) 2022-02-14 (data)

1. Panevėžio miesto savivaldybė
(vardas, pavardė)

UAB "Inžinerija LT"			
INŽINERIJA LT Geodezija • Projektavimas			
Uždaroji akcinė bendrovė "Inžinerija LT", įmonės kodas: 302677178 Klaipėdos g. 15, LT-96332 Kretingalė, Gražino g. 3A, LT-50246 Kaunas, Aušros al. 66A-202, LT 76233			
Pareigos	Parašas	Vardas ir pavardė	Data
Direktorius		VOLYDMARAS ČIUNKA	2022-02-14
Matininko kvalifikacijos pažymėjimo Nr.: 2M-M-1182 GEO OBJEKTO KODAS: 4400-5828-0144			

1,25,

286



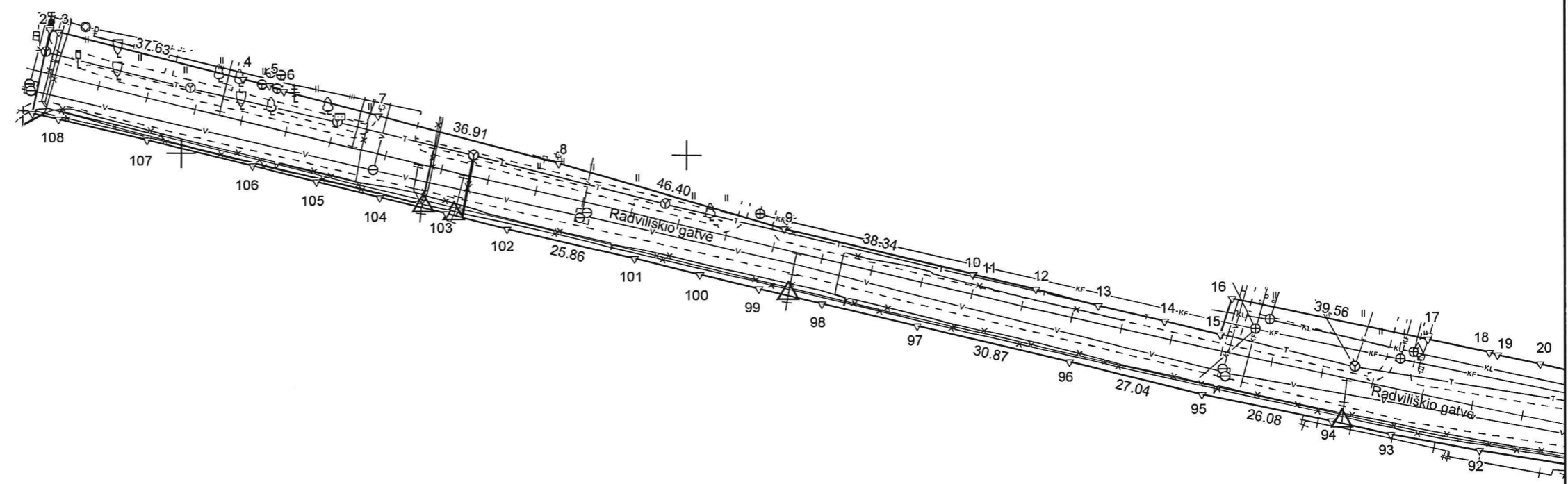
ŽEMĖS SKLYPO PLANAS M 1:1000

Sklypo plotas 10336 m²

Kadastro:	vietovė	Panevėžio m.	blokas	sklypas
Žemės sklypo kadastro Nr.		2 7 0 1	7 0 0 1	

Savivaldybė	Panevėžio m.
Seniūnija	
Gyvenamoji vietovė	Panevėžio m.
Gatvė, namo Nr.	Radviliškio g.

Gretimybė	Gretimio žemės sklypo kadastro Nr.	Pastabos
-----------	------------------------------------	----------



Linijų ilgiai			
1-2	16.90	56-57	11.50
2-3	1.74	57-58	4.03
4-5	5.35	58-59	17.62
5-6	3.10	59-60	8.47
6-7	19.28	60-61	13.02
10-11	0.21	61-62	10.41
11-12	12.81	62-63	13.11
12-13	12.71	63-64	7.00
13-14	13.62	65-66	24.27
14-15	11.31	66-67	13.46
15-16	7.55	67-68	13.28
17-18	12.61	68-69	4.25
18-19	1.68	69-70	1.12
19-20	8.67	70-71	8.14
20-21	11.50	71-72	14.49
21-22	3.84	72-73	24.72
23-24	1.46	73-74	3.44
24-25	4.23	75-76	5.62
25-26	18.30	76-77	9.35
26-27	2.29	77-78	12.55
27-28	2.50	78-79	12.25
28-29	11.95	80-81	1.64
29-30	19.46	81-82	13.75
30-31	6.58	82-83	12.72
31-32	8.65	83-84	13.04
32-33	0.92	84-85	22.20
33-34	6.70	86-87	0.28
34-35	15.76	87-88	3.54
35-36	22.52	89-90	17.14
36-37	0.16	90-91	21.84
39-40	3.19	91-92	21.51
41-42	4.23	92-93	17.92
42-43	7.72	93-94	12.06
44-45	12.69	97-98	19.37
45-46	3.77	98-99	12.81
46-47	5.63	99-100	11.98
47-48	7.56	100-101	13.41
48-49	13.30	102-103	12.29
50-51	13.85	103-104	13.54
51-52	2.93	104-105	12.93
52-53	3.85	105-106	13.08
53-54	13.54	106-107	21.42
54-55	11.26	107-108	18.06
55-56	9.90	108-1	5.24

Su žemės sklypo ribomis ir nustatytu plotu, sutinku:

1. Panevėžio miesto savivaldybė
(vardas, pavardė)

Savivaldybės administracijos
direktorius
Tommas Jukūnas
(parašas) 2022-02-15
(data)

INŽINERIJA LT
Geodezija ir Žemėtvarka

UAB "Inžinerija LT", im.k. 302677178, adresas: Vilnius, Pelesos g. 1-307; info@inzinerijalt.lt, tel. Nr. +370 684 42244.

Pareigos	Parašas	Vardas ir pavardė	Data
Direktorius		VOLDEMARAS ČIUNKA	2022-02-08

Matininko kvalifikacijos pažymėjimo Nr.: 2M-M-1182 GEO OBJEKTO KODAS: 4400-5824-6560

1,25

ŽEMĖS SKLYPO PLANAS M 1:1000

Žemės sklypo plotas 10336 m²

Žemės sklypo kadastro numeris:	kodas	blokas	sklypas
	2 7 0 1	7 0 0 1	

KOORDINAČIŲ ŽINIARAŠTIS

Koordinatų sistema: LKS-94															
Taško Nr.	Kodas	X	Y	Taško Nr.	Kodas	X	Y	Taško Nr.	Kodas	X	Y	Taško Nr.	Kodas	X	Y
1	R	6178807.78	521670.47	36	R	6178750.46	522009.78	71	R	6178718.44	522147.08	90	R	6178735.82	521999.86
2	R	6178824.32	521673.94	37	R	6178750.40	522009.93	72	R	6178704.30	522143.93	91	R	6178738.82	521978.23
3	R	6178823.90	521675.63	38	R	6178739.55	522104.15	73	R	6178681.21	522135.10	92	R	6178742.16	521956.98
4	R	6178814.79	521712.14	39	R	6178735.41	522140.99	74	R	6178682.69	522132.00	93	R	6178745.27	521939.33
5	R	6178813.50	521717.33	40	R	6178732.40	522139.93	75	R	6178712.97	522142.13	94	R	6178747.92	521927.56
6	R	6178812.42	521720.24	41	R	6178729.50	522165.41	76	R	6178718.46	522143.31	95	R	6178753.17	521902.01
7	R	6178807.61	521738.91	42	R	6178729.01	522169.61	77	R	6178719.74	522134.05	96	R	6178759.58	521875.74
8	R	6178798.41	521774.66	43	R	6178728.07	522177.27	78	R	6178721.08	522121.57	97	R	6178766.55	521845.67
9	R	6178785.61	521819.26	44	R	6178721.51	522225.33	79	R	6178722.38	522109.39	98	R	6178770.80	521826.77
10	R	6178776.95	521856.61	45	R	6178719.93	522237.92	80	R	6178725.42	522083.19	99	R	6178773.75	521814.30
11	R	6178776.74	521856.59	46	R	6178720.03	522241.69	81	R	6178725.48	522081.55	100	R	6178776.53	521802.65
12	R	6178773.84	521869.07	47	R	6178719.11	522247.24	82	R	6178726.91	522067.87	101	R	6178779.64	521789.61
13	R	6178770.68	521881.38	48	R	6178718.56	522254.78	83	R	6178728.51	522055.25	102	R	6178785.38	521764.40
14	R	6178767.58	521894.64	49	R	6178716.94	522267.98	84	R	6178730.24	522042.33	103	R	6178788.38	521752.48
15	R	6178764.91	521905.63	50	R	6178713.60	522295.16	85	R	6178733.13	522020.32	104	R	6178791.50	521739.30
16	R	6178772.11	521907.90	51	R	6178699.87	522297.00	86	R	6178703.70	522010.29	105	R	6178794.55	521726.74
17	R	6178764.05	521946.63	52	R	6178700.24	522294.09	87	R	6178703.43	522010.21	106	R	6178797.65	521714.03
18	R	6178761.48	521958.98	53	R	6178696.41	522293.72	88	R	6178704.44	522006.82	107	R	6178802.63	521693.20
19	R	6178761.03	521960.60	54	R	6178683.47	522289.75	89	R	6178733.64	522016.86	108	R	6178806.74	521675.61
20	R	6178759.23	521969.08	55	R	6178676.92	522280.59								
21	R	6178756.71	521980.30	56	R	6178686.21	522284.00								
22	R	6178755.89	521984.05	57	R	6178697.07	522287.77								
23	R	6178797.30	521997.66	58	R	6178700.90	522289.01								
24	R	6178798.66	521998.19	59	R	6178702.84	522271.50								
25	R	6178802.69	521999.47	60	R	6178704.14	522263.13								
26	R	6178820.13	522005.01	61	R	6178705.91	522250.23								
27	R	6178821.86	522006.51	62	R	6178696.04	522246.92								
28	R	6178820.85	522008.80	63	R	6178701.00	522234.78								
29	R	6178809.56	522004.88	64	R	6178707.67	522236.92								
30	R	6178790.59	522000.55	65	R	6178711.13	522210.10								
31	R	6178784.35	521998.46	66	R	6178714.05	522186.01								
32	R	6178776.14	521995.74	67	R	6178715.23	522172.60								
33	R	6178776.46	521994.88	68	R	6178717.02	522159.44								
34	R	6178770.26	521992.34	69	R	6178717.43	522155.21								
35	R	6178755.18	521987.76	70	R	6178716.34	522154.94								

Duomenys apie teritorijas, kuriose taikomos specialiosios žemės naudojimo sąlygos			
Eilės Nr.	Teritorijos, kurioje taikomos specialiosios žemės naudojimo sąlygos, kodas	Teritorijos, kurioje taikomos specialiosios žemės naudojimo sąlygos, pavadinimas	Teritorijos, kurioje taikomos specialiosios žemės naudojimo sąlygos, plotas, m ²
1	101	Viešųjų ryšių tinklų elektroninių ryšių infrastruktūros apsaugos zonos (III skyrius, vienuoliktasis skirsnis)	2539
2	106	Elektros tinklų apsaugos zonos (III skyrius, ketvirtasis skirsnis)	2416
3	109	Skirstomųjų dujotiekių apsaugos zonos (III skyrius, šeštasis skirsnis)	3485
4	148	Šilumos perdavimo tinklų apsaugos zonos (III skyrius, dvyliktasis skirsnis)	412
5	149	Vandens tiekimo ir nuotekų, paviršinių nuotekų tvarkymo infrastruktūros apsaugos zonos (III skyrius, dešimtas skirsnis)	5243

Duomenys apie žemės sklypo servitutus			
Eilės Nr.	Servituto kodas	Nekilnojamojo turto registre įrašyto ar teritorijų planavimo dokumente nustatyto servituto pavadinimas ir rūšis	Servituto plotas, m ²
-	-	-	-

Žemės sklypo centro koordinatės		Darbo LitPOS laikas	
Koordinatų sistema	Koordinatės X/Y	Data	2022-02-02
Valstybinė LKS-1994	X=6178747.02 Y=521983.73	Prisijungta	09:14
		Atsijungta	10:28
Žiniaraštį sudarė:	VOLDEMARAS ČIUNKA v. pavardė	2M-M-1182 kval. paž. nr.	2022-02-08 data

Ištrauka iš Lietuvos Respublikos administracinių nusižengimų kodekso: 112 straipsnis. Nuolatinių žemėnaudos riboženklų sunaikinimas arba sugadinimas užtraukia baudą nuo septyniadesimt iki vieno šimto keturiasdešimt eurų.

