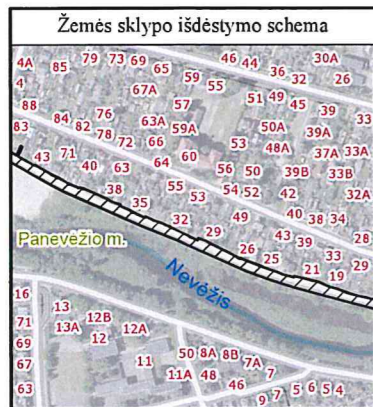


121.

282



# ŽEMĖS SKLYPO PLANAS M 1:1000

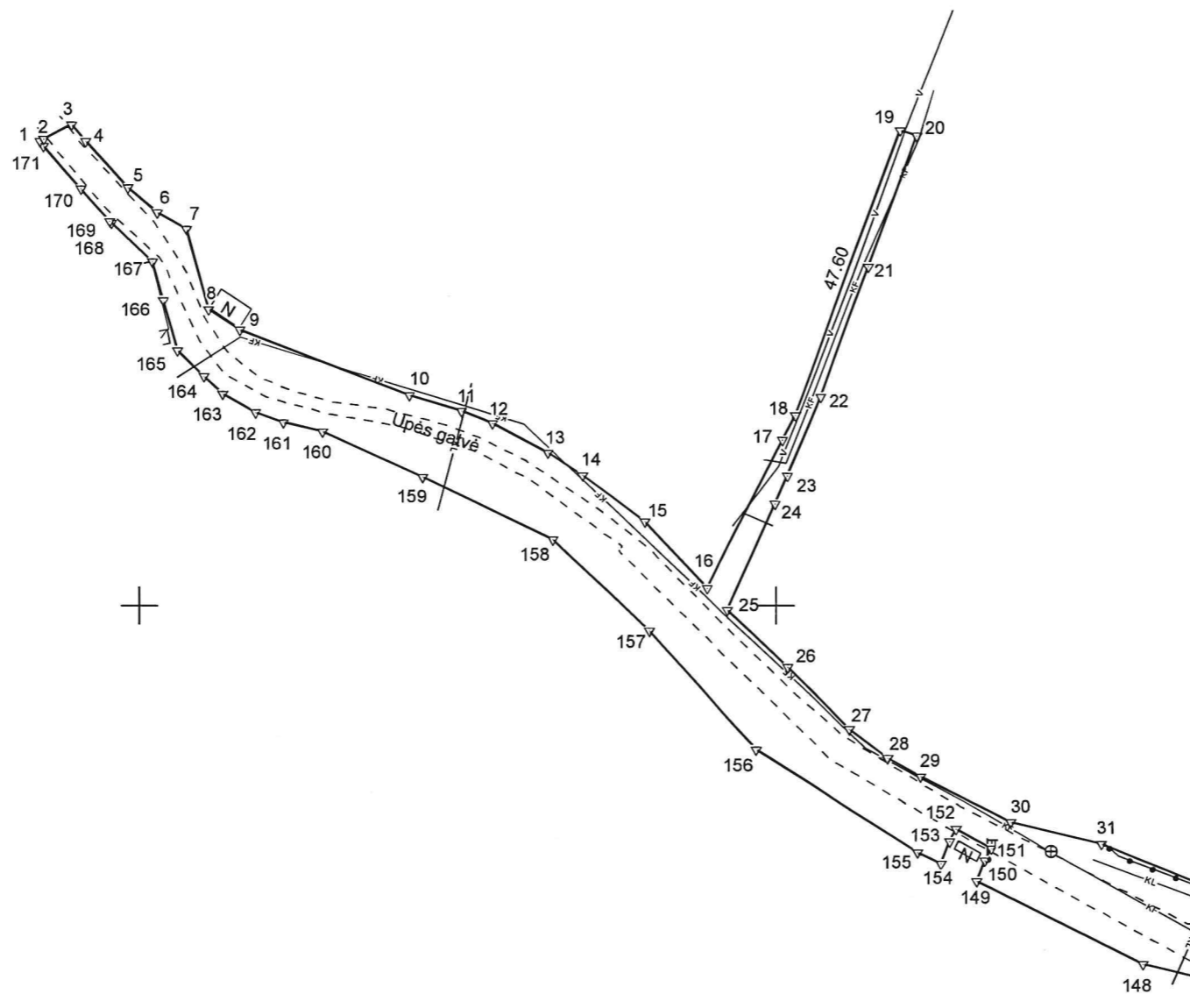
Sklypo plotas 13723 m<sup>2</sup>

Kadastro:	vietovė	Panevėžio m.	blokas	sklypas
Žemės sklypo kadastro Nr.		2 7 0 1	7 0 0 1	

Savivaldybė	Panevėžio m.
Seniūnija	
Gyvenamoji vietovė	Panevėžio m.
Gatvė, namo Nr.	Upės g.

Gretimybė	Gretimo žemės sklypo kadastro Nr.	Pastabos
-----------	-----------------------------------	----------

Linijų ilgiai					
1-2	0.68	56-57	19.76	110-111	15.03
2-3	4.99	57-58	6.91	111-112	13.25
3-4	3.40	58-59	12.25	112-113	1.32
4-5	9.85	59-60	1.66	113-114	12.51
5-6	5.99	60-61	11.67	114-115	1.27
6-7	5.24	61-62	13.69	115-116	11.69
7-8	13.05	62-63	12.47	116-117	1.51
8-9	5.87	63-64	1.47	117-118	27.80
9-10	28.59	64-65	13.75	118-119	10.20
10-11	8.49	65-66	10.57	119-120	14.55
11-12	5.27	66-67	2.50	120-121	13.99
12-13	9.84	67-68	1.20	121-122	17.63
13-14	6.48	68-69	0.51	122-123	18.13
14-15	12.15	69-70	7.61	123-124	5.92
15-16	14.30	70-71	17.18	124-125	3.50
16-17	26.02	71-72	12.36	125-126	9.61
17-18	4.36	72-73	1.16	126-127	1.59
19-20	2.82	73-74	12.74	127-128	2.98
20-21	21.83	74-75	3.62	128-129	20.32
21-22	21.82	75-76	10.59	129-130	12.12
22-23	13.37	76-77	2.27	131-132	3.06
23-24	4.82	77-78	12.84	138-139	13.97
24-25	18.20	78-79	26.08	141-142	23.21
25-26	12.88	79-80	1.65	142-143	19.18
26-27	13.80	80-81	6.01	144-145	11.48
27-28	7.52	81-82	1.18	145-146	11.30
28-29	5.88	82-83	4.10	146-147	4.21
29-30	15.72	83-84	1.41	147-148	14.97
30-31	14.74	84-85	0.98	148-149	29.20
31-32	18.68	85-86	25.20	149-150	3.51
32-33	2.24	86-87	14.22	150-151	2.09
33-34	1.35	87-88	12.46	151-152	6.28
34-35	16.58	88-89	11.60	152-153	2.14
35-36	17.61	89-90	14.11	153-154	3.72
36-37	2.37	90-91	1.59	154-155	4.05
37-38	17.45	91-92	11.85	155-156	29.99
38-39	14.29	92-93	13.65	156-157	24.94
39-40	2.05	93-94	7.75	157-158	20.85
40-41	6.88	94-95	16.73	158-159	22.72
41-42	1.11	95-96	12.62	159-160	17.19
42-43	6.49	96-97	14.56	160-161	6.30
43-44	13.42	97-98	14.04	161-162	4.68
44-45	11.98	98-99	13.42	162-163	5.95
45-46	1.48	99-100	6.15	163-164	4.02
46-47	12.38	100-101	6.32	164-165	5.81
47-48	13.03	101-102	7.78	165-166	8.17
48-49	12.96	102-103	0.73	166-167	6.24
49-50	12.08	103-104	3.42	167-168	8.90
50-51	13.57	104-105	13.86	168-169	0.32
51-52	1.34	105-106	11.35	169-170	6.81
52-53	2.89	106-107	12.11	170-171	8.92
53-54	1.15	107-108	13.70	171-1	0.95
54-55	9.50	108-109	0.37		
55-56	12.26	109-110	24.44		



Su žemės sklypo ribomis ir nustatyti plotu sutinku:

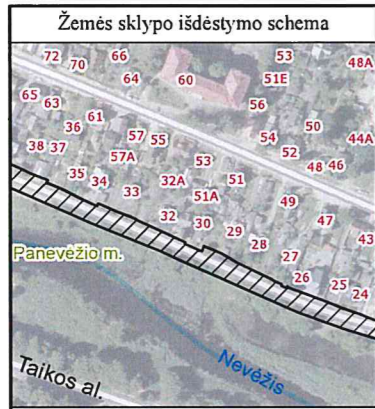
I. Panevėžio miesto savivaldybės administracijos direktorius  
(vardas, pavardė) **Tomáš Jukna** (parašas) (data) 2022-02-15



**INŽINERIJA LT**  
**Geodezija ir žemėtvarka**  
 UAB "Inžinerija LT", įm.k. 302677178, adresas: Vilnius, Pelesos g. 1-307; info@inžinerijalt.lt, tel. Nr. +370 684 42244.

Pareigos	Parašas	Vardas ir pavardė	Data
Direktorius	<i>[Signature]</i>	VOLDEMARAS ČIUNKA	2022-02-02

Matininko kvalifikacijos pažymėjimo Nr.: 2M-M-1182 | GEO OBJEKTO KODAS: 4400-5822-6045

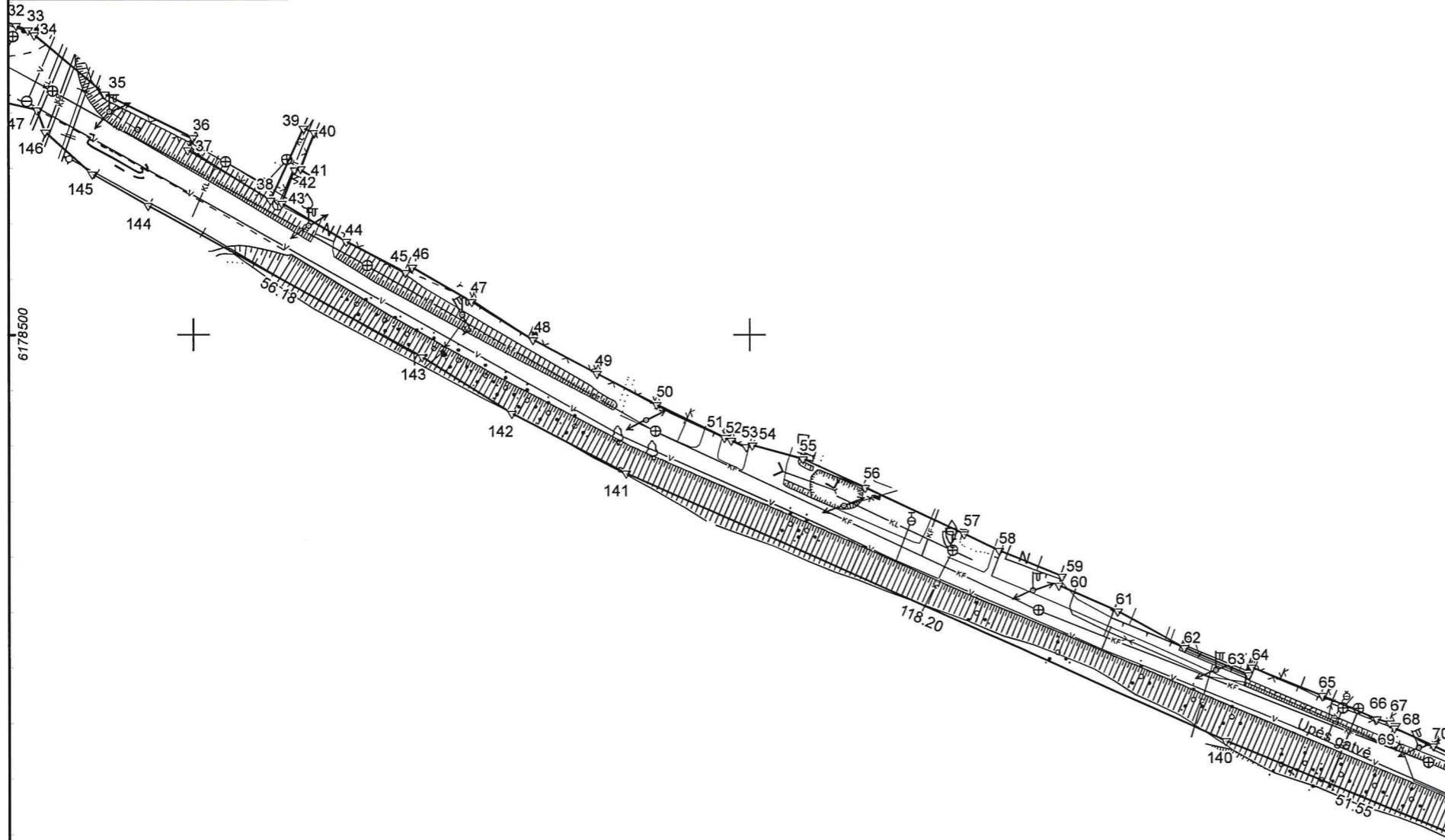


# ŽEMĖS SKLYPO PLANAS M 1:1000

Sklypo plotas 13723 m<sup>2</sup>

Kadastras:	vietovė	Panevėžio m.	blokas	sklypas
Žemės sklypo kadastro Nr.		2 7 0 1	7 0 0 1	

Savivaldybė	Panevėžio m.
Seniūnija	
Gyvenamoji vietovė	Panevėžio m.
Gatvė, namo Nr.	Upės g.



Su žemės sklypo ribomis ir nustatytu plotu sutinku.

1. Panevėžio miesto savivaldybė (vardas, pavardė) *Tomas Jukna* (parašas) 2022-02-15 (data)



**INŽINERIJA LT**  
**Geodezija ir Žemėtvarka**  
 UAB "Inžinerija LT", įm.k. 302677178, adresas: Vilnius, Pelesos g. 1-307; info@inzinerijalt.lt, tel. Nr. +370 684 42244.

Pareigos	Parašas	Vardas ir pavardė	Data
Direktorius	<i>[Signature]</i>	VOLDEMARAS ČIUNKA	2022-02-02

Matininko kvalifikacijos pažymėjimo Nr.: 2M-M-1182 | GEO OBJEKTO KODAS: 4400-5822-6045

# ŽEMĖS SKLYPO PLANAS M 1:1000

Žemės sklypo plotas 13723 m<sup>2</sup>

Žemės sklypo kadastro numeris:	kodas	blokas	sklypas
	2 7 0 1 7 0 0 1		

## KOORDINAČIŲ ŽINIARAŠTIS

Koordinacijų sistema: LKS-94															
Taško Nr.	Kodas	X	Y	Taško Nr.	Kodas	X	Y	Taško Nr.	Kodas	X	Y	Taško Nr.	Kodas	X	Y
1	R	6178672.85	521384.50	36	R	6178535.58	521599.96	71	R	6178419.08	521838.63	117	R	6178297.45	522243.34
2	R	6178673.16	521385.10	37	R	6178533.42	521598.99	72	R	6178413.98	521849.89	118	R	6178291.92	522270.58
3	R	6178675.46	521389.53	38	R	6178524.29	521613.86	73	R	6178412.92	521849.43	119	R	6178289.47	522280.48
4	R	6178672.85	521391.71	39	R	6178537.27	521619.84	74	R	6178408.03	521861.19	120	R	6178285.43	522294.46
5	R	6178665.54	521398.31	40	R	6178536.47	521621.73	75	R	6178411.41	521862.49	121	R	6178281.42	522307.86
6	R	6178661.69	521402.90	41	R	6178530.04	521619.29	76	R	6178407.11	521872.17	122	R	6178278.39	522325.23
7	R	6178659.10	521407.45	42	R	6178529.76	521618.22	77	R	6178406.19	521874.25	123	R	6178274.48	522342.93
8	R	6178646.54	521410.98	43	R	6178523.70	521615.90	78	R	6178399.92	521885.45	124	R	6178277.62	522347.95
9	R	6178643.27	521415.85	44	R	6178516.89	521627.46	79	R	6178388.58	521908.94	125	R	6178274.13	522348.21
10	R	6178633.07	521442.56	45	R	6178511.31	521638.06	80	R	6178387.59	521910.26	126	R	6178264.55	522348.95
11	R	6178630.60	521450.68	46	R	6178512.23	521639.22	81	R	6178385.18	521915.77	127	R	6178262.96	522348.94
12	R	6178628.62	521455.56	47	R	6178506.07	521649.96	82	R	6178384.09	521915.31	128	R	6178262.86	522345.96
13	R	6178624.06	521464.28	48	R	6178499.23	521661.05	83	R	6178382.57	521919.12	129	R	6178266.92	522326.05
14	R	6178620.54	521469.72	49	R	6178493.11	521672.47	84	R	6178383.89	521919.61	130	R	6178268.99	522314.11
15	R	6178613.27	521479.46	50	R	6178487.55	521683.20	85	R	6178383.18	521920.28	131	R	6178291.29	522206.68
16	R	6178602.85	521489.26	51	R	6178481.62	521695.41	86	R	6178373.96	521943.73	132	R	6178291.87	522203.68
17	R	6178626.04	521501.06	52	R	6178481.04	521696.62	87	R	6178369.10	521957.09	133	R	6178303.81	522142.04
18	R	6178629.92	521503.05	53	R	6178479.89	521699.27	88	R	6178364.72	521968.75	134	R	6178324.97	522061.45
19	R	6178674.54	521519.63	54	R	6178480.19	521700.38	89	R	6178360.46	521979.54	135	R	6178343.03	521996.33
20	R	6178673.65	521522.31	55	R	6178477.66	521709.54	90	R	6178357.11	521993.25	136	R	6178354.09	521958.74
21	R	6178653.21	521514.65	56	R	6178472.58	521720.70	91	R	6178358.64	521993.70	137	R	6178365.52	521927.16
22	R	6178632.77	521507.00	57	R	6178464.19	521738.59	92	R	6178355.86	522005.22	138	R	6178401.58	521846.10
23	R	6178620.46	521501.78	58	R	6178461.29	521744.86	93	R	6178352.78	522018.52	139	R	6178407.62	521833.50
24	R	6178616.05	521499.84	59	R	6178456.57	521756.16	94	R	6178350.68	522025.98	140	R	6178427.16	521785.80
25	R	6178599.40	521492.50	60	R	6178455.01	521755.59	95	R	6178344.73	522041.62	141	R	6178475.11	521677.76
26	R	6178590.46	521501.77	61	R	6178450.44	521766.33	96	R	6178340.52	522053.52	142	R	6178485.90	521657.21
27	R	6178580.75	521511.57	62	R	6178443.81	521778.31	97	R	6178336.17	522067.41	143	R	6178496.08	521640.95
28	R	6178576.22	521517.57	63	R	6178439.00	521789.81	98	R	6178331.83	522080.76	144	R	6178523.39	521591.85
29	R	6178573.32	521522.68	64	R	6178440.35	521790.38	99	R	6178328.80	522093.83	145	R	6178529.06	521581.87
30	R	6178566.22	521536.71	65	R	6178435.24	521803.15	100	R	6178327.57	522099.86	146	R	6178536.63	521573.48
31	R	6178562.83	521551.06	66	R	6178431.17	521812.91	101	R	6178327.08	522106.16	147	R	6178540.61	521572.12
32	R	6178555.80	521568.37	67	R	6178430.42	521815.29	102	R	6178325.45	522113.77	148	R	6178544.08	521557.56
33	R	6178554.96	521570.45	68	R	6178429.94	521816.39	103	R	6178326.17	522113.90	149	R	6178557.02	521531.38
34	R	6178554.16	521571.54	69	R	6178429.50	521816.13	104	R	6178325.20	522117.18	150	R	6178560.26	521532.72
35	R	6178543.46	521584.21	70	R	6178426.33	521823.05	105	R	6178321.64	522130.58	151	R	6178562.09	521533.72
Žemės sklypo centro koordinatės				Darbo LitPOS laikas				106	R	6178318.98	522141.61	152	R	6178565.11	521528.21
Koordinacijų sistema		Koordinatės X/Y		Data	2022-01-20		107	R	6178316.20	522153.40	153	R	6178563.23	521527.18	
Valstybinė LKS-1994		X=6178400.98 Y=521866.72		Prisijungta	10:02		108	R	6178312.72	522166.65	154	R	6178559.76	521525.83	
				Atsijungta	11:28		109	R	6178313.07	522166.78	155	R	6178561.55	521522.20	
Žiniaraštį sudarė:		VOLDEMARAS ČIUNKA		2M-M-1182		2022-02-02	110	R	6178307.79	522190.64	156	R	6178577.60	521496.87	
		v. pavardė		kval. paž. nr.	parašas	data	111	R	6178304.30	522205.26	157	R	6178596.10	521480.14	
							112	R	6178301.32	522218.17	158	R	6178610.44	521465.01	
							113	R	6178301.18	522219.48	159	R	6178620.30	521444.54	
							114	R	6178299.34	522231.85	160	R	6178627.34	521428.86	
							115	R	6178298.11	522231.54	161	R	6178628.77	521422.72	
							116	R	6178295.97	522243.03	162	R	6178630.32	521418.30	

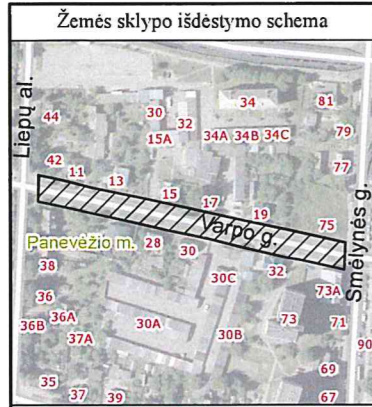
Ištrauka iš Lietuvos Respublikos administracinių nusižengimų kodekso:  
112 straipsnis. Nuolatinių žemėnaudos riboženklų sunaikinimas arba sugadinimas  
užtraukia baudą nuo septyniadesimt iki vieno simto keturiasdešimt eurų.





1.22.

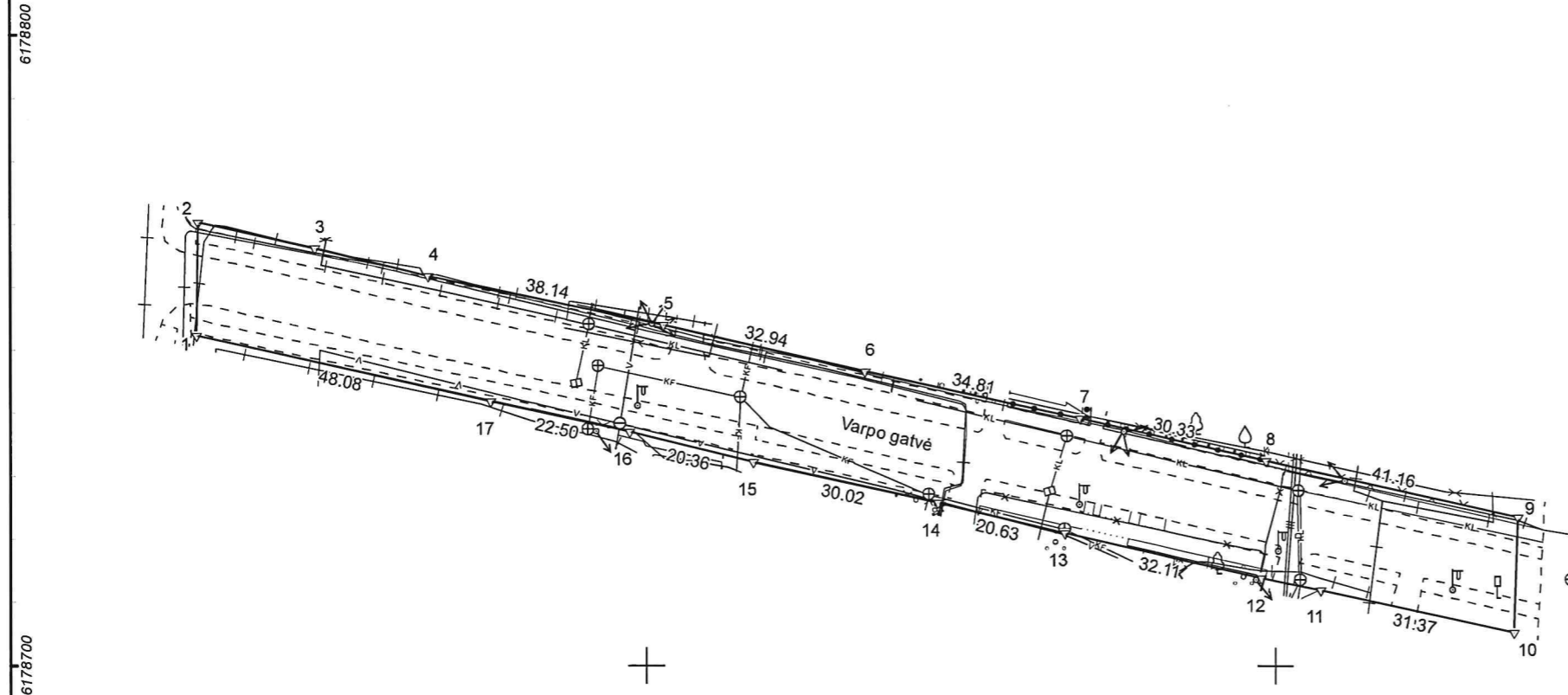
283



# ŽEMĖS SKLYPO PLANAS M 1:1000

Sklypo plotas 3839 m<sup>2</sup>

Kadastro:	vietovė	Panevėžio m.	blokas	sklypas
Žemės sklypo kadastro Nr.		2 7 0 1	7 0 0 1	
Savivaldybė	Panevėžio m.			
Seniūnija				
Gyvenamoji vietovė	Panevėžio m.			
Gatvė, namo Nr.	Varpo gatvė			
Gretimybė	Gretimo žemės sklypo kadastro Nr.	Pastabos		



Linijų ilgiai	
1-2	17.95
2-3	19.07
3-4	18.61
9-10	18.36
11-12	9.77



Su žemės sklypo ribomis ir nustatytu plotu sutinku:



1. Panevėžio miesto savivaldybė  
(vardas, pavardė)

Panevėžio miesto savivaldybės administracijos  
direktorius  
**Tomas Jukna**  
2022-02-14

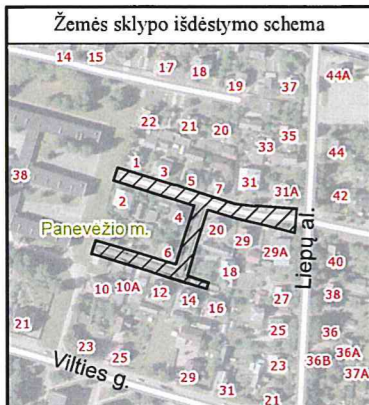
(parašas) (data)

UAB "Inžinerija LT"			
<b>INŽINERIJA</b>  Geodezija • Projektavimas			
Uždaroji akcinė bendrovė "Inžinerija LT", įmonės kodas: 302677178 Klaipėdos g. 15, LT-96332 Kretingalė, Gražinos pr. 3A, LT-50246 Kaunas, Aušros al. 66A-202, LT 76233			
Pareigos	Parašas	Vardas ir pavardė	Data
Direktorius		OLDEMARAS ČIUNKA	2022-02-14
Matininko kvalifikacijos pažymėjimo Nr.: 2M-M-1182		GEO OBJEKTO KODAS: 4400-5828-0061	



1.23.

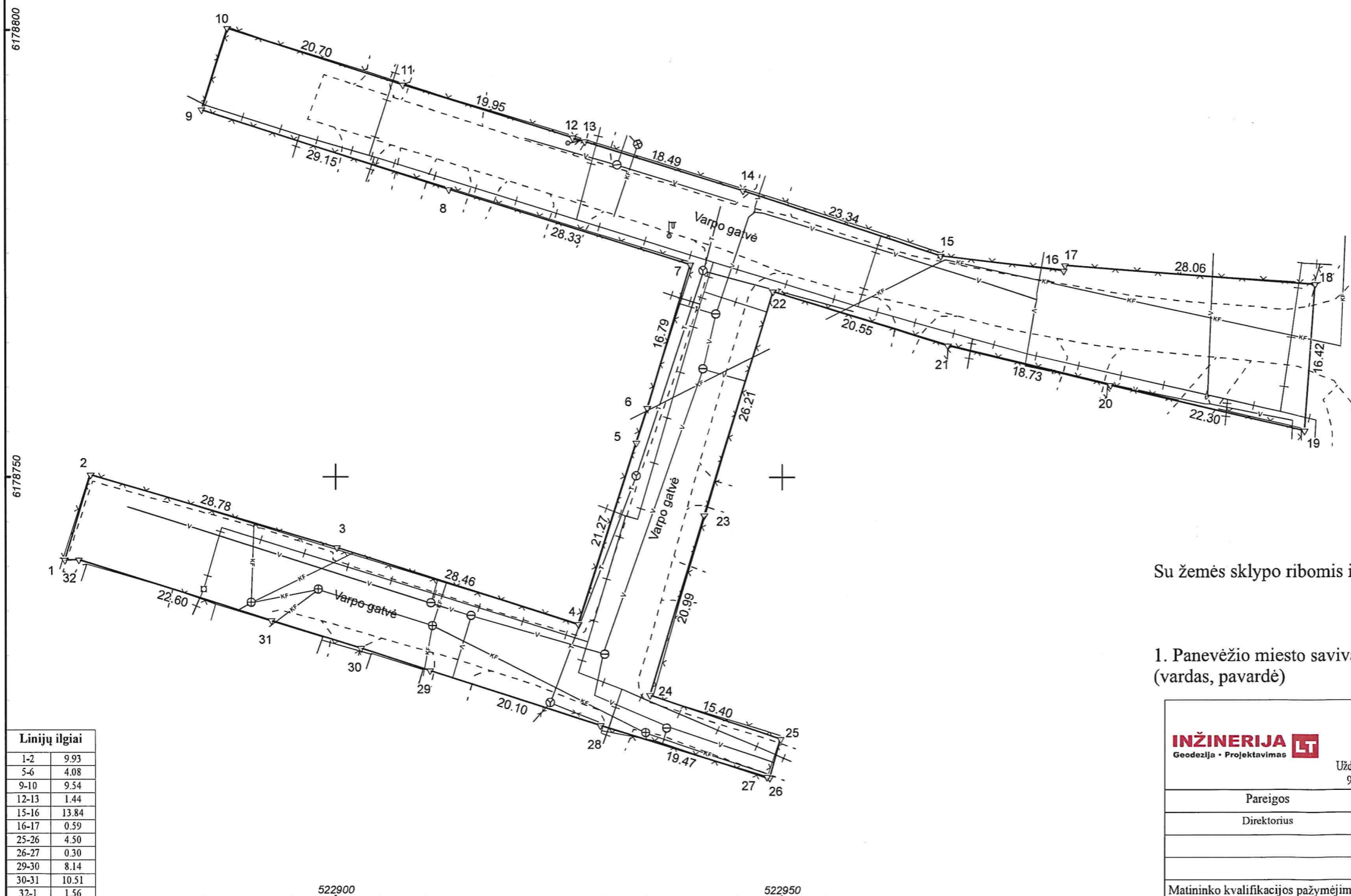
284



# ŽEMĖS SKLYPO PLANAS M 1:500

Sklypo plotas 2503 m<sup>2</sup>

Kadastro:	vietovė	Panevėžio m.	blokas	sklypas
Žemės sklypo kadastro Nr.		2 7 0 1	7 0 0 1	
Savivaldybė		Panevėžio m.		
Seniūnija				
Gyvenamoji vietovė		Panevėžio m.		
Gatvė, namo Nr.		Varpo gatvė		
Gretimybė	Gretimo žemės sklypo kadastro Nr.	Pastabos		



Linijų ilgiai	
1-2	9.93
5-6	4.08
9-10	9.54
12-13	1.44
15-16	13.84
16-17	0.59
25-26	4.50
26-27	0.30
29-30	8.14
30-31	10.51
32-1	1.56

Su žemės sklypo ribomis ir nustatytu plotu sutinku:

Savivaldybės administracijos  
direktorius  
*Tommas Jukna* 2022-02-14

1. Panevėžio miesto savivaldybė  
(vardas, pavardė)

(parašas) (data)

<b>INŽINERIJA LT</b> Geodezija • Projektavimas			
Uždaroji akcinė bendrovė "Inžinerija LT", įmonės kodas: 302677178 Klaipėdos g. 15, LT-96332 Kretlingalė, Gražinoj g. 3A, LT-50246 Kaunas, Aušros al. 66A-202, LT 76233			
Pareigos	Parašas	Vardas ir pavardė	Data
Direktorius	<i>[Signature]</i>	VOIDEMARAS ČIUNKA	2022-02-14
Matininko kvalifikacijos pažymėjimo Nr.: 2M-M-1182		GEO OBJEKTO KODAS: 4400-5828-0018	

