





(40) Urėdijos skveras
 Želdyno plotas 4 526 m²



SUTARTINIAI ŽYMĖJIMAI:

-  Projektuojamos atskirųjų želdynų sklypų ribos
-  Esamų sklypų ribos
-  Vandens telkinių apsaugos juostos
-  Esami želdiniai

KOORDINACIŲ ŽINIARAŠTIS		
Eil. Nr.	Y	X
Urėdijos skveras		
1	6178071,54	519841,99
2	6178090,13	519861,85
3	6178090,34	519898,35
4	6178005,28	519894,91
5	6178013,72	519833,08



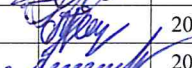

URĖDIJOS SKVERO (40) PAGRINDINIAI TVARKYMO SPRENDINIAI:

- Skveras tvarkomas ir prižiūrimas gerai, visi skvero želdiniai yra geros būklės. Vykdyti tolesnę nuolatinę želdyno priežiūrą.
- Nauji įrenginiai ir želdiniai neprojektuojami;

PASTABA:

Rengiant kadastrinius matavimus sklypo kampų koordinatas tiksinti vietoje.

Tvarkymo planas parengtas ant ortografinės nuotraukos pagrindo.

Atestato Nr.	 Žirmūnų g. 139-321, Vilnius, Tel.: (8 5) 272 83 34			Projekto pavadinimas:		
				PANEVĖŽIO MIESTO ŽELDYNŲ TVARKYMO SPECIALUSIS PLANAS		
5687				Brėžinio pavadinimas:		Laida
25761	PV	Ž. Grabauskas		2014.04	(40) Urėdijos skveras	O
ŽPV 1	Arch.	N. Jarašūnienė		2014.04	Želdyno tvarkymo planas, M 1:1000	
ŽPV 19	Arch.	J. Usanova		2014.04		
Etapas	Planavimo organizatorius:			Brėžinio žymuo:		Lapas
SP	PANEVĖŽIO MIESTO SAVIVALDYBĖS ADMINISTRACIJOS DIREKTORIUS			VP - 13 - 723 - SPL		Lapų
						40 43