
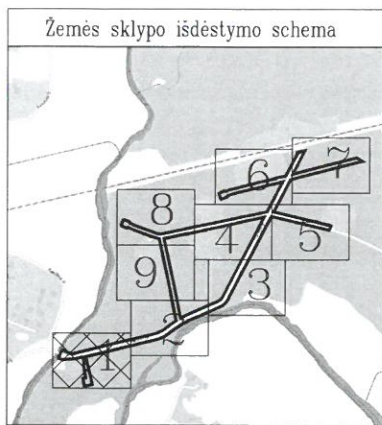


ŽEMĖS SKLYPO PLANAS M 1:500

Sklypo plotas 26937 m²



Linijų anotacijų lentelė

Gretimybė	Atstumas
1-2	22.58
2-3	2.01
3-4	3.90
4-5	3.91
5-6	17.83
6-7	8.11
7-8	76.02

Linijų anotacijų lentelė

Gretimybė	Atstumas
183-184	75.81
184-185	1.67
185-186	71.21
186-187	20.00
187-188	20.00
188-189	7.48
189-190	32.65
190-191	6.93
191-192	10.00
192-193	5.87
193-194	17.60
194-195	31.37
195-196	0.77
196-197	10.85
197-198	1.62
198-199	3.50
199-200	1.93
200-201	8.79
201-202	0.59
202-203	6.10
203-1	1.16

Kadastras:	vietovė	Panevėžio	blokas	sklypas
Žemės sklypo kadastras Nr.		2 7 0 1 7 0 0 1		

Gatvė, namo Nr.	Kurorto g. (Proj.Skl.Nr.4)
Kaimas (miestelis)	
Seniūnija	
Miestas (rajonas)	Panevėžio
Apskritis	Panevėžio

Lapų skaičius	Lapo Nr.
9	1

Su nustatytais vietovėje žemės sklypo ribomis ir nustatytu plotu sutinku:
 Žemės savininkas (naudotojas): *Matija Bombičienė* 2018-10-03
 Panevėžio miesto savivaldybė (vardas, pavardė) * (parašas) (data)

PRITARIU:
 2018-02-20
 Parašas: *[Signature]*
 Panevėžio rajono savivaldybės administracijos Architektūros skyriaus vedėjas
SAULIUS GLINSKIS


Kultūros paveldo departamento prie Kultūros ministerijos Panevėžio skyriaus vyriausioji specialistė
Birutė Beresnevičienė
 2019 m. 02 mėn. 06 d.

Nacionalinės žemės tarnybos prie Žemės ūkio ministerijos
 Panevėžio skyrius
 Patikrino:
 SUDERINTA:
 (Pareigų pavadinimas) (Parašas) (Vardas ir pavardė) (Data)
 A.V. (jeigu reikalaujamas turėti antspaudą nustatytas įstatymuose)

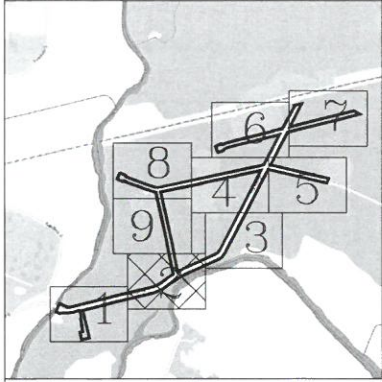


Neringos 7a, LT-35187 Panevėžys Kodas 300714681, PVM LT100003123318, Tel. 861653152

Pareigos	Parašas	Vardas, pavardė	Data
Direktorius	<i>[Signature]</i>	Darius Rankele	2018-10-03
Matininkas	<i>[Signature]</i>	Evaldas Girnius	2018-10-03



Žemės sklypo išdėstymo schema



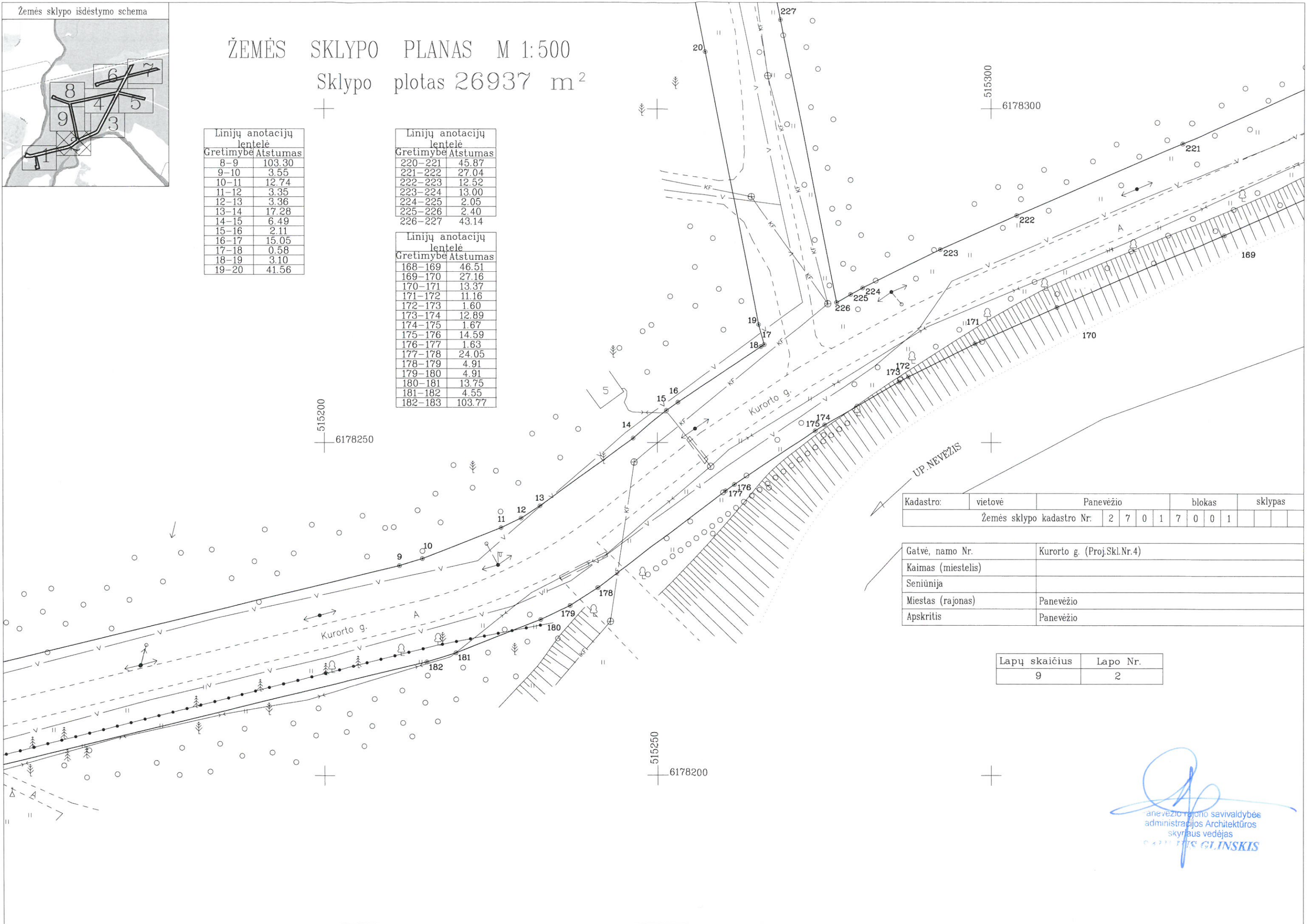
ŽEMĖS SKLYPO PLANAS M 1:500

Sklypo plotas 26937 m²

Linijų anotacijų lentelė	
Gretimybė	Atstumas
8-9	103.30
9-10	3.55
10-11	12.74
11-12	3.35
12-13	3.36
13-14	17.28
14-15	6.49
15-16	2.11
16-17	15.05
17-18	0.58
18-19	3.10
19-20	41.56

Linijų anotacijų lentelė	
Gretimybė	Atstumas
220-221	45.87
221-222	27.04
222-223	12.52
223-224	13.00
224-225	2.05
225-226	2.40
226-227	43.14

Linijų anotacijų lentelė	
Gretimybė	Atstumas
168-169	46.51
169-170	27.16
170-171	13.37
171-172	11.16
172-173	1.60
173-174	12.89
174-175	1.67
175-176	14.59
176-177	1.63
177-178	24.05
178-179	4.91
179-180	4.91
180-181	13.75
181-182	4.55
182-183	103.77



Kadastro:	vietovė	Panevėžio	blokas	sklypas
Žemės sklypo kadastro Nr.		2 7 0 1	7 0 0 1	

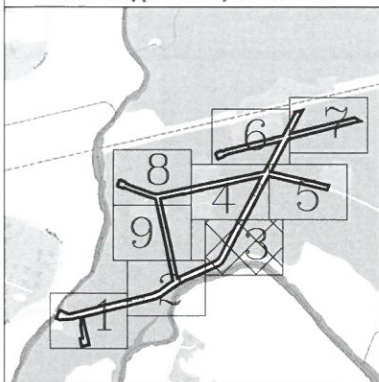
Gatvė, namo Nr.	Kurorto g. (Proj.Skl.Nr.4)
Kaimas (miestelis)	
Seniūnija	
Miestas (rajonas)	Panevėžio
Apskritis	Panevėžio

Lapų skaičius	Lapo Nr.
9	2

Panevėžio rajono savivaldybės
 administracijos Architektūros
 skyriaus vedėjas
GLINSKIS



Žemės sklypo išdėstymo schema



ŽEMĖS SKLYPO PLANAS M 1:500

Sklypo plotas 26937 m²

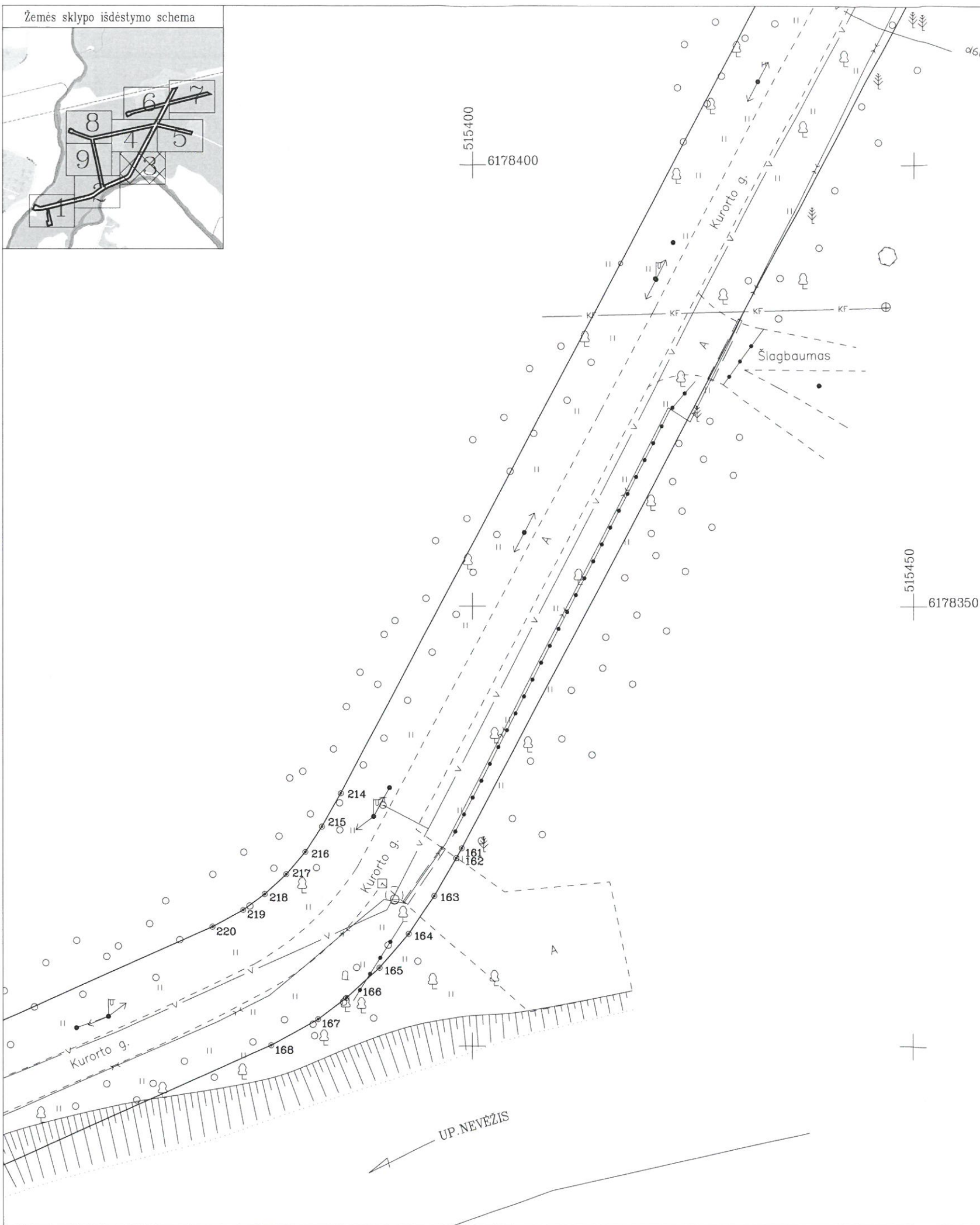
Kadastro:	vietovė	Panevėžio	blokas	sklypas
Žemės sklypo kadastro Nr.:		2 7 0 1	7 0 0 1	

Gatvė, namo Nr.	Kurorto g. (Proj.Skl.Nr.4)
Kaimas (miestelis)	
Seniūnija	
Miestas (rajonas)	Panevėžio
Apskritis	Panevėžio

Lapų skaičius	Lapo Nr.
9	3

Gretimybė	Atstumas
160-161	111.49
161-162	1.27
162-163	4.96
163-164	5.21
164-165	5.08
165-166	5.06
166-167	4.06
167-168	6.07

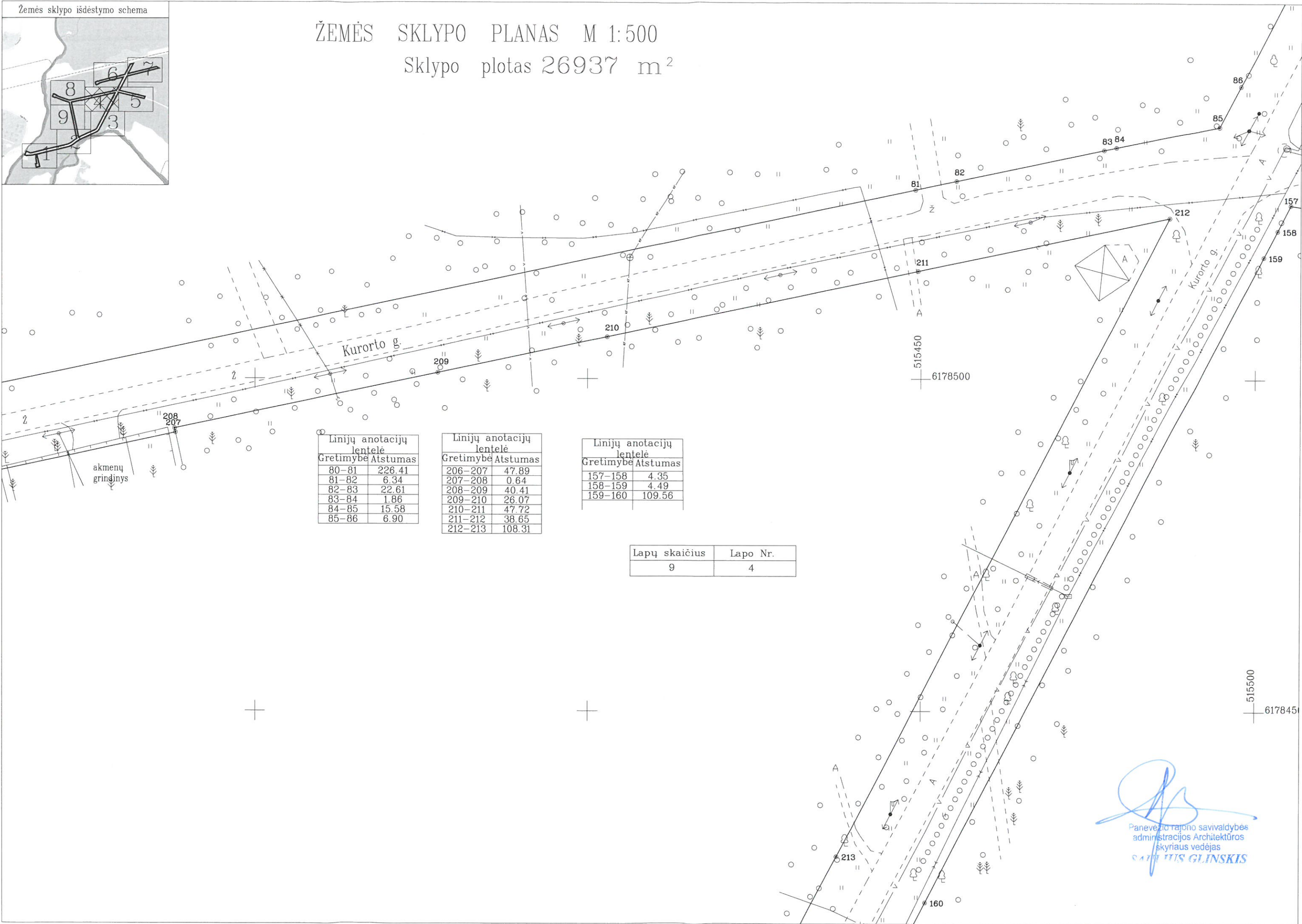
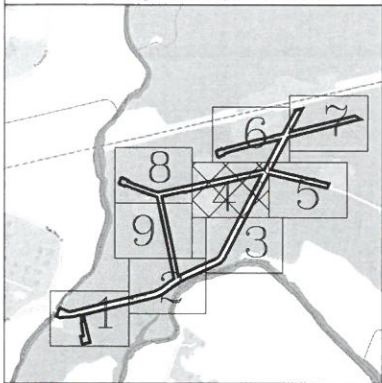
Gretimybė	Atstumas
213-214	112.29
214-215	4.38
215-216	3.45
216-217	3.33
217-218	3.31
218-219	3.05
219-220	3.98




 Panevėžio rajono savivaldybės
 administracijos Architektūros
 skyriaus vedėjas
SAULIUS GLINSKIS

ŽEMĖS SKLYPO PLANAS M 1:500

Sklypo plotas 26937 m²



Linijų anotacijų lentelė	
Gretimybė	Atstumas
80-81	226.41
81-82	6.34
82-83	22.61
83-84	1.86
84-85	15.58
85-86	6.90

Linijų anotacijų lentelė	
Gretimybė	Atstumas
206-207	47.89
207-208	0.64
208-209	40.41
209-210	26.07
210-211	47.72
211-212	38.65
212-213	108.31

Linijų anotacijų lentelė	
Gretimybė	Atstumas
157-158	4.35
158-159	4.49
159-160	109.56

Lapų skaičius	Lapo Nr.
9	4

[Signature]
 Panevėžio rajono savivaldybės
 administracijos Architektūros
 skyriaus vedėjas
SALIMUS GLINSKIS



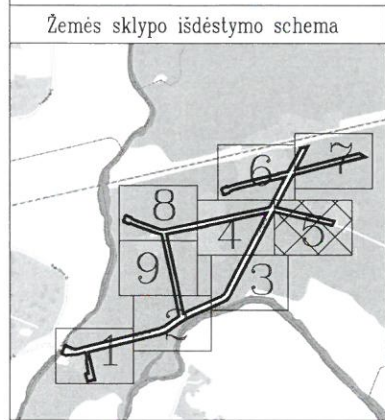
ŽEMĖS SKLYPO PLANAS M 1:500

Sklypo plotas 26937 m²

Kadastro:	vietovė	Panevėžio				blokas				sklypas			
Žemės sklypo kadastro Nr.		2	7	0	1	7	0	0	1				

Gatvė, namo Nr.	Kurorto g. (Proj.Skl.Nr.4)
Kaimas (miestelis)	
Seniūnija	
Miestas (rajonas)	Panevėžio
Apskritis	Panevėžio

Lapų skaičius	Lapo Nr.
9	5

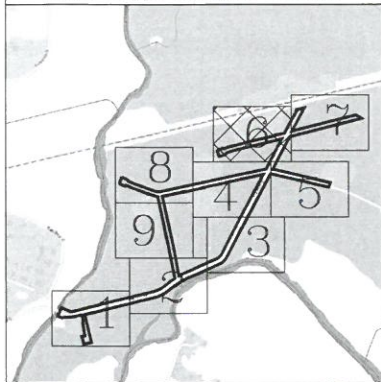


515550
6178500

Linijų anotacijų lentelė	
Greitmybė	Atstumas
150-151	5.92
151-152	88.53
152-153	52.38
153-154	2.51
154-155	12.11
155-156	141.30
156-157	9.48


 Panevėžio rajono savivaldybės
 administracijos Architektūros
 skyriaus vedėjas
SATILIUS GLINSKIS





ŽEMĖS SKLYPO PLANAS M 1:500

Sklypo plotas 26937 m²

Kadastras:	vietovė	Panevėžio	blokas	sklypas
Žemės sklypo kadastras Nr.:		2 7 0 1 7 0 0 1		

Gatvė, namo Nr.	Kurorto g. (Proj.Skl.Nr.4)
Kaimas (miestelis)	
Seniūnija	
Miestas (rajonas)	Panevėžio
Apskritis	Panevėžio

Lapų skaičius	Lapo Nr.
9	6

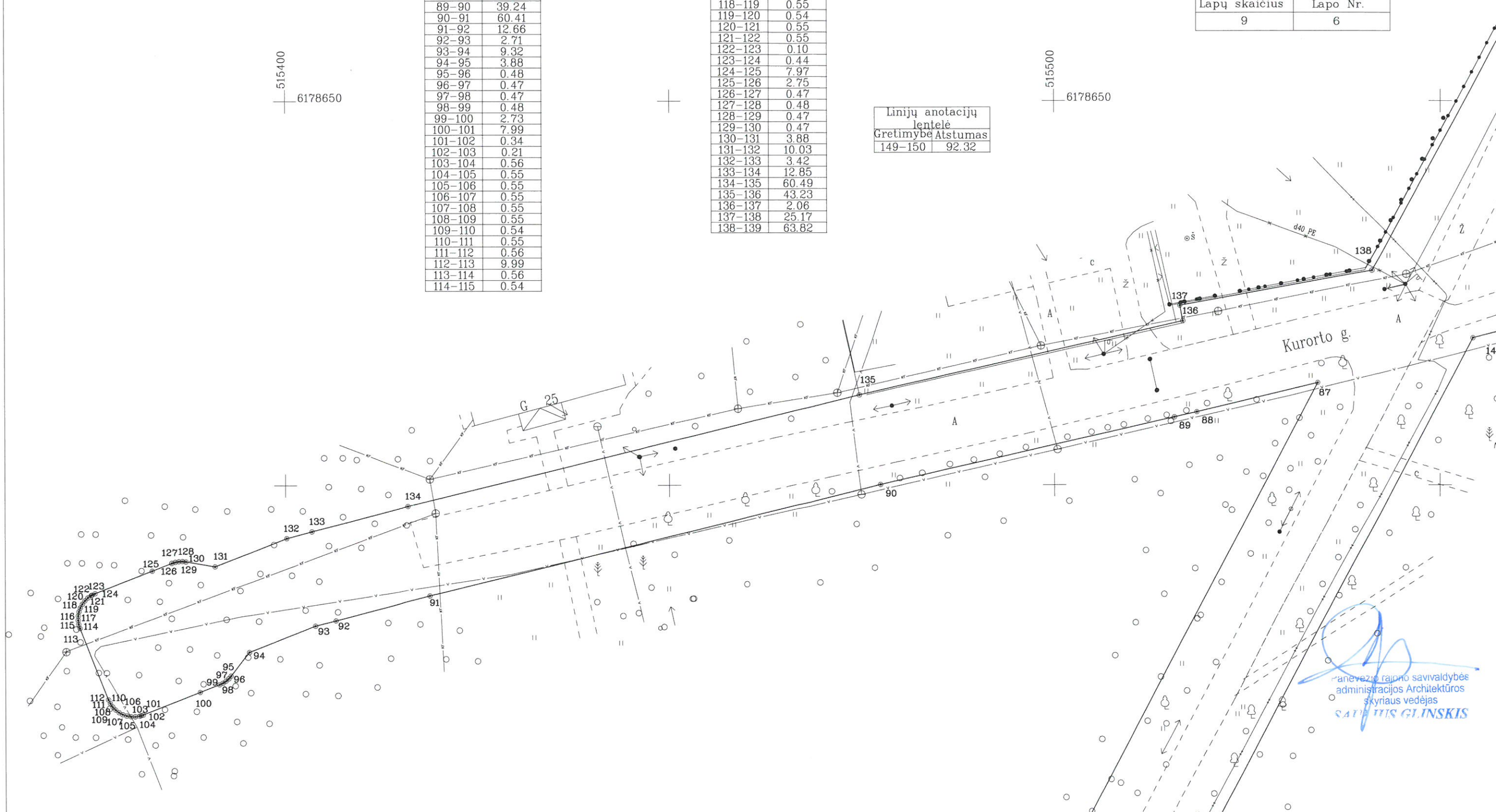
Linijų anotacijų lentelė	
Gretimybė	Atstumas
86-87	78.30
87-88	16.13
88-89	2.99
89-90	39.24
90-91	60.41
91-92	12.66
92-93	2.71
93-94	9.32
94-95	3.88
95-96	0.48
96-97	0.47
97-98	0.47
98-99	0.48
99-100	2.73
100-101	7.99
101-102	0.34
102-103	0.21
103-104	0.56
104-105	0.55
105-106	0.55
106-107	0.55
107-108	0.55
108-109	0.55
109-110	0.54
110-111	0.55
111-112	0.56
112-113	9.99
113-114	0.56
114-115	0.54

Linijų anotacijų lentelė	
Gretimybė	Atstumas
115-116	0.55
116-117	0.55
117-118	0.55
118-119	0.55
119-120	0.54
120-121	0.55
121-122	0.55
122-123	0.10
123-124	0.44
124-125	7.97
125-126	2.75
126-127	0.47
127-128	0.48
128-129	0.47
129-130	0.47
130-131	3.88
131-132	10.03
132-133	3.42
133-134	12.85
134-135	60.49
135-136	43.23
136-137	2.06
137-138	25.17
138-139	63.82

Linijų anotacijų lentelė	
Gretimybė	Atstumas
149-150	92.32

515400
6178650

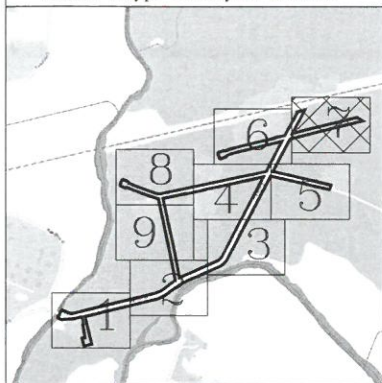
515500
6178650



Panevėžio rajono savivaldybės
administracijos Architektūros
skyriaus vedėjas
SARUNAS GLINSKIS



Žemės sklypo išdėstymo schema



ŽEMĖS SKLYPO PLANAS M 1:500


Sklypo plotas 26937 m²

Linijų anotacijų lentelė	
Gretimybė	Atstumas
139-140	2.59
140-141	19.51
141-142	65.58
142-143	97.78
143-144	68.00
144-145	17.12
145-146	16.44
146-147	44.20
147-148	14.19
148-149	111.91

Kadastras:	vietovė	Panevėžio	blokas	sklypas
Žemės sklypo kadastras Nr.		2 7 0 1 7	0 0 1	

Gatvė, namo Nr.	Kurorto g. (Proj.Skl.Nr.4)
Kaimas (miestelis)	
Seniūnija	
Miestas (rajonas)	Panevėžio
Apskritis	Panevėžio

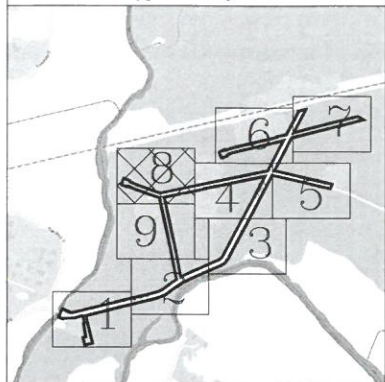
Lapų skaičius	Lapo Nr.
9	7



515600
6178600

515650
6178600

[Signature]
 Panevėžio rajono savivaldybės
 administracijos Architektūros
 skyriaus vedėjas
GLINSKIS



ŽEMĖS SKLYPO PLANAS M 1:500

Sklypo plotas 26937 m²

Linijų anotacijų lentelė	
Gretimybė	Atstumas
25-26	0.85
26-27	13.17
27-28	0.95
28-29	51.69
29-30	16.40
30-31	0.15
31-32	0.16
32-33	0.15
33-34	0.16
34-35	0.16
35-36	1.87
36-37	0.54
37-38	0.54
38-39	0.54
39-40	0.54
40-41	0.55
41-42	5.83
42-43	4.76
43-44	0.55
44-45	0.54
45-46	0.55
46-47	0.55
47-48	0.55
48-49	0.55
49-50	0.55
50-51	0.55
51-52	0.55
52-53	0.55
53-54	10.00
54-55	0.55
55-56	0.55
56-57	0.54
57-58	0.55
58-59	0.56
59-60	0.54
60-61	0.55
61-62	0.55
62-63	0.55
63-64	0.55
64-65	4.72

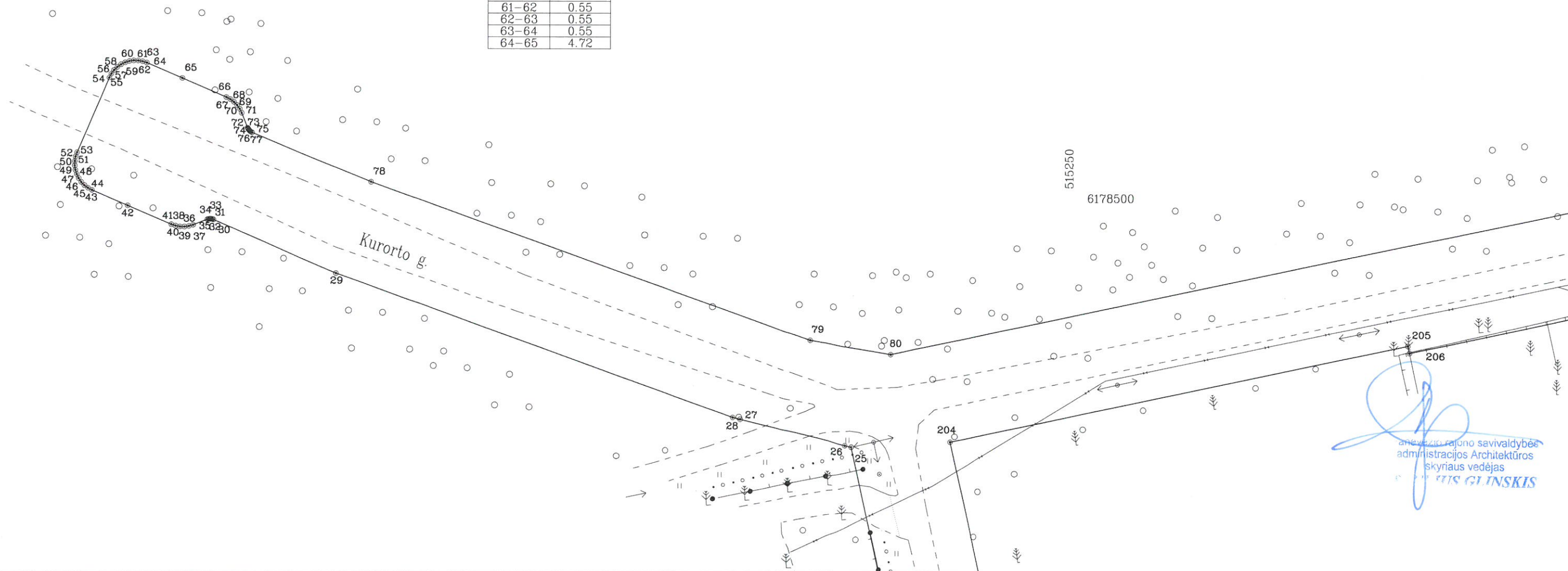
Linijų anotacijų lentelė	
Gretimybė	Atstumas
65-66	5.88
66-67	0.55
67-68	0.55
68-69	0.54
69-70	0.55
70-71	0.55
71-72	1.97
72-73	0.17
73-74	0.16
74-75	0.16
75-76	0.16
76-77	0.17
77-78	15.77
78-79	57.21
79-80	10.04

Linijų anotacijų lentelė	
Gretimybė	Atstumas
204-205	57.28
205-206	0.89

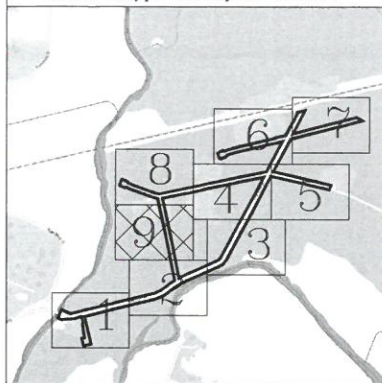
Kadastro:	vietovė	Panevėžio	blokas	sklypas
Žemės sklypo kadastro Nr.:		2 7 0 1	7 0 0 1	

Gatvė, namo Nr.	Kurorto g. (Proj.Skl.Nr.4)
Kaimas (miestelis)	
Seniūnija	
Miestas (rajonas)	Panevėžio
Apskritis	Panevėžio

Lapų skaičius	Lapo Nr.
9	8



Žemės sklypo išdėstymo schema



ŽEMĖS SKLYPO PLANAS M 1:500

Sklypo plotas 26937 m²

Gretimybė	Atstumas
227-228	38.02
228-229	7.01
229-230	19.14
230-231	20.19
231-204	76.42

Gretimybė	Atstumas
20-21	40.53
21-22	7.01
22-23	13.32
23-24	41.76
24-25	62.48

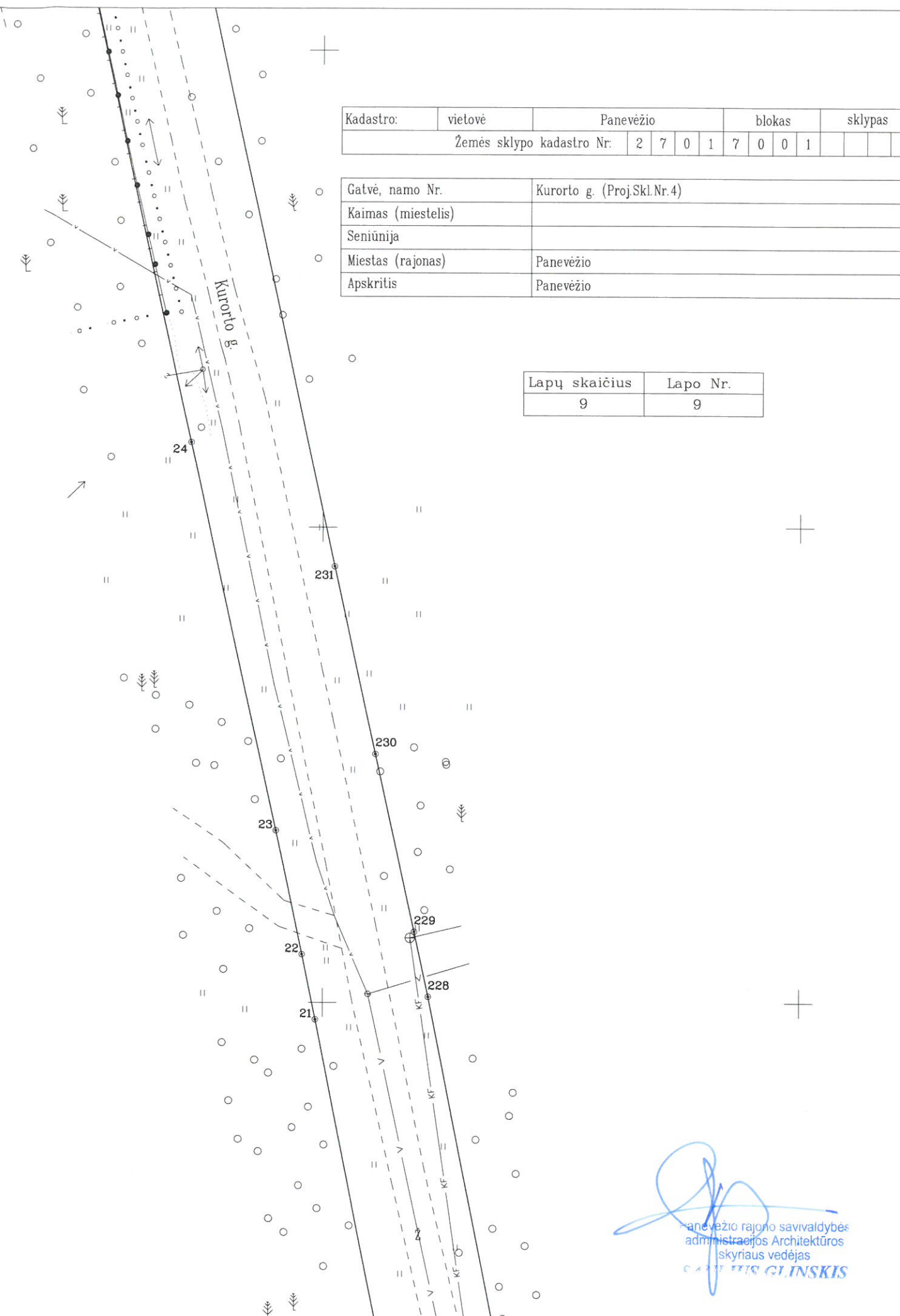
515200
6178400

515200
6178350

Kadastro:	vietovė	Panevėžio	blokas	sklypas
Žemės sklypo kadastro Nr.		2 7 0 1	7 0 0 1	

Gatvė, namo Nr.	Kurorto g. (Proj.Skl.Nr.4)
Kaimas (miestelis)	
Seniūnija	
Miestas (rajonas)	Panevėžio
Apskritis	Panevėžio

Lapų skaičius	Lapo Nr.
9	9



Panevėžio rajono savivaldybės
administracijos Architektūros
skyriaus vedėjas
GLINSKIS



ŽEMĖS SKLYPO PLANAS M 1:500

Žemės sklypo plotas 26937 m²

Žemės sklypo kadastro numeris:	kodas		blokas		sklypas		
	2	7	0	1	7	0	0

KOORDINAČIŲ ŽINIARAŠTIS

Koordinacijų sistema: LKS-94

Taško Nr.	Kodas	X	Y	Taško Nr.	Kodas	X	Y	Taško Nr.	Kodas	X	Y	Taško Nr.	Kodas	X	Y
1	R	6178190.95	514981.62	36	R	6178497.06	515142.17	71	R	6178510.80	515148.12	117	R	6178583.62	515373.05
2	R	6178181.78	515002.25	37	R	6178496.90	515141.65	72	R	6178508.97	515148.85	118	R	6178584.14	515373.23
3	R	6178181.63	515004.25	38	R	6178496.83	515141.11	73	R	6178508.82	515148.92	119	R	6178584.63	515373.49
4	R	6178181.66	515008.15	39	R	6178496.84	515140.57	74	R	6178508.69	515149.01	120	R	6178585.06	515373.82
5	R	6178182.32	515012.00	40	R	6178496.94	515140.04	75	R	6178508.58	515149.12	121	R	6178585.44	515374.22
6	R	6178186.71	515029.28	41	R	6178497.11	515139.52	76	R	6178508.48	515149.25	122	R	6178585.76	515374.67
7	R	6178188.82	515037.11	42	R	6178499.42	515134.17	77	R	6178508.41	515149.40	123	R	6178585.81	515374.76
8	R	6178207.18	515110.88	43	R	6178501.31	515129.80	78	R	6178502.38	515163.97	124	R	6178586.00	515375.16
9	R	6178231.52	515211.27	44	R	6178501.57	515129.31	79	R	6178483.00	515217.80	125	R	6178588.92	515382.58
10	R	6178232.59	515214.65	45	R	6178501.89	515128.87	80	R	6178481.31	515227.70	126	R	6178589.92	515385.14
11	R	6178237.23	515226.51	46	R	6178502.29	515128.49	81	R	6178528.39	515449.16	127	R	6178590.07	515385.59
12	R	6178238.66	515229.54	47	R	6178502.74	515128.17	82	R	6178529.71	515455.36	128	R	6178590.15	515386.06
13	R	6178240.50	515232.35	48	R	6178503.23	515127.93	83	R	6178534.41	515477.48	129	R	6178590.16	515386.53
14	R	6178250.67	515246.32	49	R	6178503.76	515127.77	84	R	6178534.80	515479.30	130	R	6178590.12	515387.00
15	R	6178254.85	515251.28	50	R	6178504.30	515127.69	85	R	6178537.90	515494.57	131	R	6178589.47	515390.83
16	R	6178256.07	515253.00	51	R	6178504.85	515127.70	86	R	6178544.01	515497.78	132	R	6178593.14	515400.16
17	R	6178264.40	515265.54	52	R	6178505.39	515127.79	87	R	6178613.30	515534.25	133	R	6178594.01	515403.47
18	R	6178264.71	515266.03	53	R	6178505.91	515127.97	88	R	6178609.52	515518.57	134	R	6178597.27	515415.90
19	R	6178267.70	515265.20	54	R	6178515.09	515131.93	89	R	6178608.85	515515.66	135	R	6178611.75	515474.63
20	R	6178308.47	515257.11	55	R	6178515.58	515132.19	90	R	6178600.07	515477.41	136	R	6178621.36	515516.78
21	R	6178348.22	515249.22	56	R	6178516.02	515132.52	91	R	6178585.62	515418.75	137	R	6178623.38	515516.39
22	R	6178355.08	515247.80	57	R	6178516.40	515132.91	92	R	6178582.40	515406.51	138	R	6178627.94	515541.14
23	R	6178368.11	515245.02	58	R	6178516.71	515133.36	93	R	6178581.72	515403.89	139	R	6178683.99	515571.65
24	R	6178408.91	515236.13	59	R	6178516.96	515133.86	94	R	6178578.31	515395.22	140	R	6178686.56	515571.36
25	R	6178469.96	515222.84	60	R	6178517.12	515134.38	95	R	6178575.23	515392.86	141	R	6178690.98	515590.36
26	R	6178470.17	515222.02	61	R	6178517.20	515134.92	96	R	6178574.87	515392.54	142	R	6178632.94	515559.83
27	R	6178473.33	515209.23	62	R	6178517.19	515135.47	97	R	6178574.56	515392.19	143	R	6178656.93	515654.62
28	R	6178473.56	515208.31	63	R	6178517.09	515136.01	98	R	6178574.31	515391.79	144	R	6178673.62	515720.54
29	R	6178491.16	515159.71	64	R	6178516.92	515136.53	99	R	6178574.10	515391.36	145	R	6178664.98	515735.32
30	R	6178497.72	515144.68	65	R	6178515.05	515140.86	100	R	6178573.10	515388.82	146	R	6178660.94	515719.38
31	R	6178497.77	515144.54	66	R	6178512.72	515146.26	101	R	6178570.18	515381.38	147	R	6178650.10	515676.53
32	R	6178497.80	515144.38	67	R	6178512.46	515146.74	102	R	6178570.08	515381.06	148	R	6178646.62	515662.77
33	R	6178497.80	515144.23	68	R	6178512.13	515147.18	103	R	6178570.02	515380.86	149	R	6178619.16	515554.28
34	R	6178497.78	515144.07	69	R	6178511.74	515147.56	104	R	6178569.94	515380.31	150	R	6178537.46	515511.28
35	R	6178497.73	515143.92	70	R	6178511.29	515147.88	105	R	6178569.95	515379.76	151	R	6178536.47	515517.12
Žemės sklypo centro koordinatės				Darbo LitPOS laikas				106	R	6178570.05	515379.22	152	R	6178516.22	515603.30
Koordinacijų sistema		Koordinatės X/Y		Data				107	R	6178570.23	515378.70	153	R	6178504.23	515654.29
Valstybinė LKS-1994		X=6178264 Y=515273		Prisijungta				108	R	6178570.49	515378.22	154	R	6178503.66	515656.73
				Atsijungta				109	R	6178570.82	515377.78	155	R	6178492.39	515652.29
Žiniaraštį sudarė: EVALDAS GIRNIUS				2M-M-1921		2018-10-03		110	R	6178571.21	515377.40	156	R	6178524.71	515514.74
v. pavardė				kval. paž. nr.		parašas		111	R	6178571.66	515377.09	157	R	6178526.20	515505.38
								112	R	6178572.16	515376.84	158	R	6178522.34	515503.37
								113	R	6178581.46	515373.19	159	R	6178518.38	515501.25
								114	R	6178581.99	515373.02	160	R	6178421.16	515450.73
								115	R	6178582.53	515372.95	161	R	6178322.50	515398.80
								116	R	6178583.08	515372.96	162	R	6178321.39	515398.19

Ištrauka iš Lietuvos Respublikos administracinių nusižengimų kodekso:
112 straipsnis. Nuolatinių žemėnaudos riboženklų sunaikinimas arba sugadinimas
užtraukia baudą nuo septyniadesimt iki vieno šimto keturiadesimt eurų.



ŽEMĖS SKLYPO PLANAS M 1:500

Žemės sklypo plotas 26937 m²

Žemės sklypo kadastro numeris:	kodas		blokas		sklypas	
	2	7	0	1	7	0

KOORDINAČIŲ ŽINIARAŠTIS

Koordinatinių sistema: LKS-94							
Taško Nr.	Kodas	X	Y	Taško Nr.	Kodas	X	Y
163	R	6178317.09	515395.71	198	R	6178171.71	514972.71
164	R	6178312.77	515392.79	199	R	6178174.79	514974.37
165	R	6178308.92	515389.47	200	R	6178176.66	514974.86
166	R	6178305.50	515385.74	201	R	6178184.77	514978.25
167	R	6178303.08	515382.48	202	R	6178185.01	514977.71
168	R	6178300.12	515377.18	203	R	6178190.38	514980.61
169	R	6178281.07	515334.75	204	R	6178470.57	515234.99
170	R	6178270.28	515309.83	205	R	6178482.50	515291.01
171	R	6178264.82	515297.63	206	R	6178481.63	515291.20
172	R	6178259.85	515287.64	207	R	6178491.83	515337.99
173	R	6178259.10	515286.23	208	R	6178492.46	515337.86
174	R	6178252.66	515275.06	209	R	6178500.86	515377.39
175	R	6178251.78	515273.64	210	R	6178506.27	515402.89
176	R	6178243.71	515261.49	211	R	6178516.19	515449.57
177	R	6178242.76	515260.16	212	R	6178524.22	515487.38
178	R	6178228.23	515241.00	213	R	6178428.11	515437.43
179	R	6178225.54	515236.89	214	R	6178328.75	515385.11
180	R	6178223.44	515232.45	215	R	6178324.95	515382.93
181	R	6178218.43	515219.64	216	R	6178322.08	515381.02
182	R	6178217.06	515215.30	217	R	6178319.54	515378.87
183	R	6178192.61	515114.45	218	R	6178317.28	515376.45
184	R	6178174.30	515040.88	219	R	6178315.47	515374.00
185	R	6178173.87	515039.27	220	R	6178313.56	515370.51
186	R	6178104.80	515056.61	221	R	6178294.77	515328.66
187	R	6178099.93	515037.21	222	R	6178284.04	515303.84
188	R	6178119.33	515032.34	223	R	6178278.95	515292.40
189	R	6178120.57	515039.72	224	R	6178273.18	515280.75
190	R	6178152.77	515034.29	225	R	6178272.21	515278.94
191	R	6178159.45	515036.15	226	R	6178271.01	515276.86
192	R	6178169.30	515034.44	227	R	6178313.33	515268.47
193	R	6178173.67	515030.52	228	R	6178350.62	515261.08
194	R	6178168.54	515013.68	229	R	6178357.47	515259.61
195	R	6178166.48	514982.38	230	R	6178376.17	515255.54
196	R	6178165.75	514982.14	231	R	6178395.90	515251.25
197	R	6178170.16	514972.23				
Žemės sklypo centro koordinatės				Darbo LitPOS laikas			
Koordinatinių sistema		Koordinatės X/Y		Data			
Valstybinė LKS-1994		X=6178264 Y=515273		Prisijungta			
				Atsijungta			
Žiniaraštį sudarė:		EVALDAS GIRNIUS		2M-M-1921		2018-10-03	
		v. pavardė		kval. paž. nr.		parašas data	

Ištrauka iš Lietuvos Respublikos administracinių nusižengimų kodekso:
112 straipsnis. Nuolatinių žemėnaudos riboženklų sunaikinimas arba sugadinimas
užtraukia baudą nuo septyniadsimt iki vieno šimto keturiadsimt eurų.



Duomenys apie žemės sklypui nustatytas specialiąsias žemės naudojimo sąlygas

Eilės Nr.	Specialiosios žemės naudojimo sąlygos kodas	Specialiosios žemės naudojimo sąlygos pavadinimas	Teritorijos, kurioje turi būti taikoma specialioji žemės naudojimo sąlyga, plotas, m ²
1	1	I. Ryšių linijų apsaugos zonos	4043
2	6	VI. Elektros linijų apsaugos zonos	5932
3	9	IX. Dujotiekių apsaugos zonos	469
4	19	XIX. Nekilnojamųjų kultūros vertybių teritorija ir apsaugos zonos	3915
5	35	XXXV. Kraštovaizdžio draustiniai	26937
6	49	XLIX. Vandentiekio, lietaus ir fekalinės kanalizacijos tinklų ir įrenginių apsaugos zonos	9351

Duomenys apie žemės sklypo servitutus

Eilės Nr.	Servituto kodas	Nekilnojamojo turto registre įrašyto ar teritorijų planavimo dokumente nustatyto servituto pavadinimas ir rūšis	Servituto plotas, m ²
-	-	-	-