


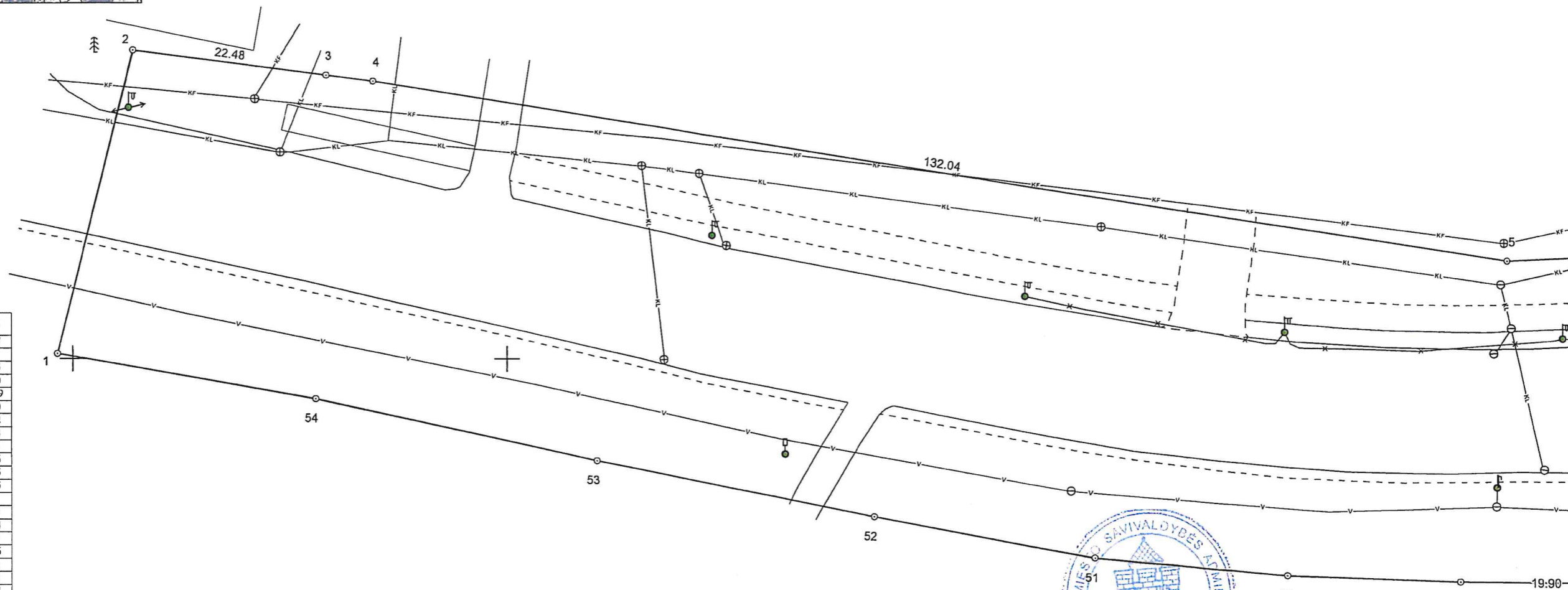
ŽEMĖS SKLYPO PLANAS M 1:500

Sklypo plotas 29716 m²

| | | | | |
|---------------------------|-----------------------------------|-----------------|--------|---------|
| Kadastras: | vietovė | Panevėžio m. | blokas | sklypas |
| Žemės sklypo kadastro Nr. | | 2 7 0 1 0 0 1 0 | | |
| Savivaldybė | Panevėžio m. | | | |
| Seniūnija | | | | |
| Gyvenamoji vietovė | Panevėžio m. | | | |
| Gatvė, namo Nr. | J. Janonio g. | | | |
| Gretimybė | Gretimo žemės sklypo kadastro Nr. | Pastabos | | |

Linijų ilgiai

| | |
|-------|--------|
| 1-2 | 35.77 |
| 3-4 | 5.45 |
| 6-7 | 82.35 |
| 7-8 | 54.70 |
| 9-10 | 101.69 |
| 10-11 | 14.40 |
| 11-12 | 51.02 |
| 12-13 | 67.24 |
| 13-14 | 6.66 |
| 14-15 | 33.16 |
| 16-17 | 29.05 |
| 17-18 | 27.15 |
| 18-19 | 0.85 |
| 20-21 | 7.86 |
| 21-22 | 25.34 |
| 22-23 | 4.99 |
| 23-24 | 17.56 |
| 25-26 | 5.00 |
| 26-27 | 0.62 |
| 27-28 | 16.83 |
| 29-30 | 16.31 |
| 30-31 | 119.03 |
| 31-32 | 30.43 |
| 32-33 | 1.39 |
| 33-34 | 37.69 |
| 34-35 | 40.39 |
| 35-36 | 15.94 |
| 36-37 | 4.00 |
| 38-39 | 19.73 |
| 39-40 | 8.00 |
| 41-42 | 20.69 |
| 42-43 | 30.30 |
| 43-44 | 28.03 |
| 44-45 | 44.75 |
| 46-47 | 10.74 |
| 47-48 | 28.02 |
| 49-50 | 19.84 |
| 50-51 | 22.29 |
| 51-52 | 25.66 |
| 52-53 | 32.42 |
| 53-54 | 33.09 |
| 54-1 | 30.25 |



Su pagal atliktą žemės sklypo ribų pažėklinimą-parodymą parengtame žemės sklypo plane išbraizytomis ribomis ir apskaičiuotu žemės sklypo plotu sutinku:

Žemės sklypo savininkas(naudotojas):

I. Panevėžio miesto savivaldybė

Savivaldybės administracijos
Rektorius

MB Žemės matavimų biuras

į.k. 304070764, Laisvės pr. 77C-55, Vilnius, Tel.: +370 652 58501



| Parcigos | Parašas | Vardas ir pavardė | Data |
|---|---------|-----------------------------------|------------|
| Matininkas | | RIČARDAS MINEVIČIUS | 2020-06-11 |
| Matininko kvalifikacijos pažymėjimo Nr.: 2M-M-137 | | GEO OBJEKTO KODAS: 4400-5479-5165 | |

518800

518850

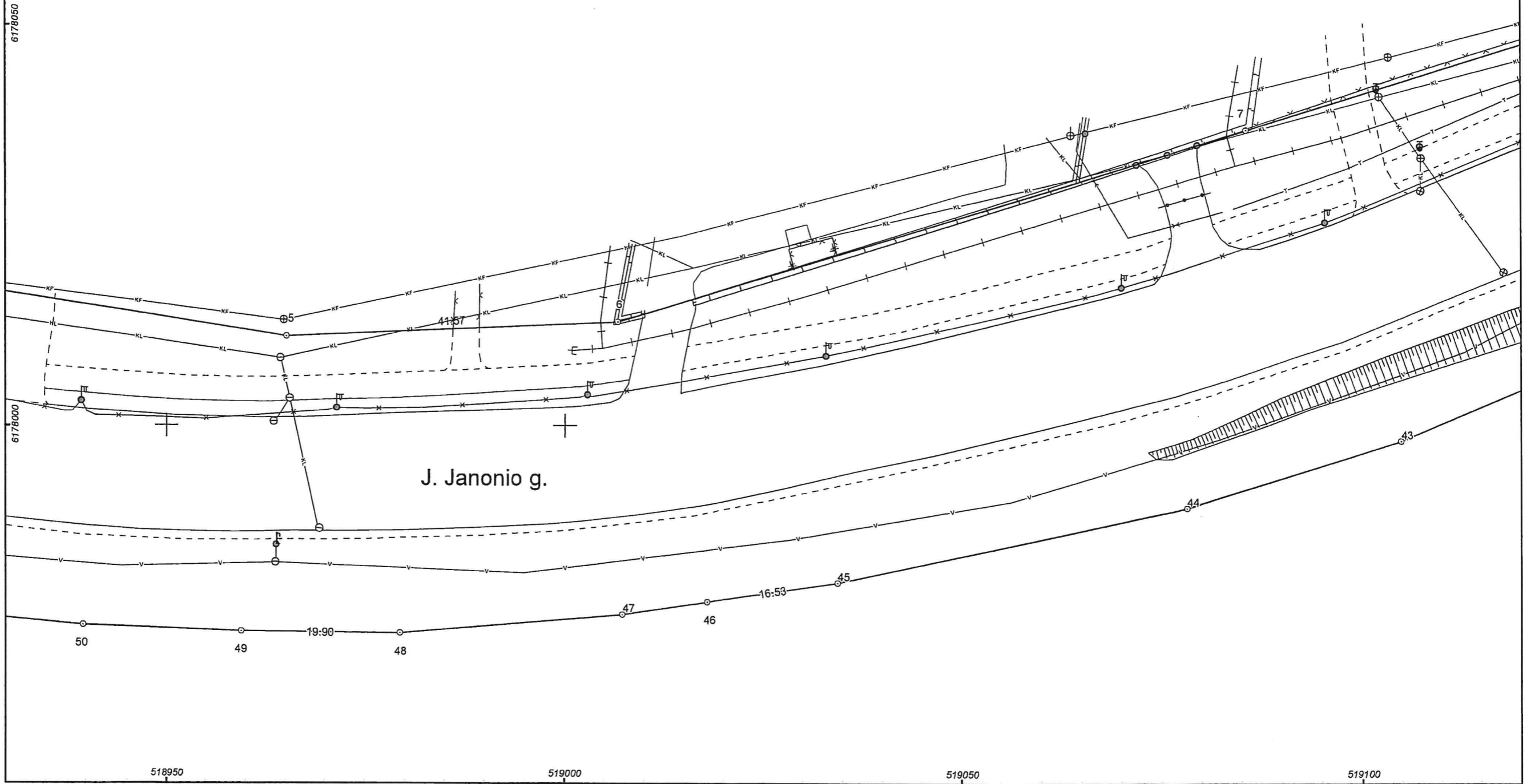
518900

Žemės sklypo išdėstymo schema

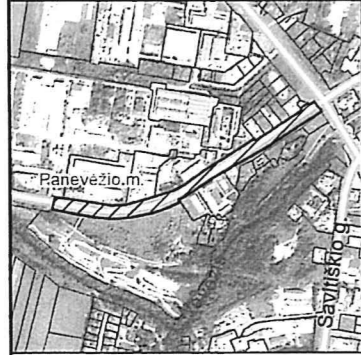


ŽEMĖS SKLYPO PLANAS M 1:500

Sklypo plotas 29716 m²


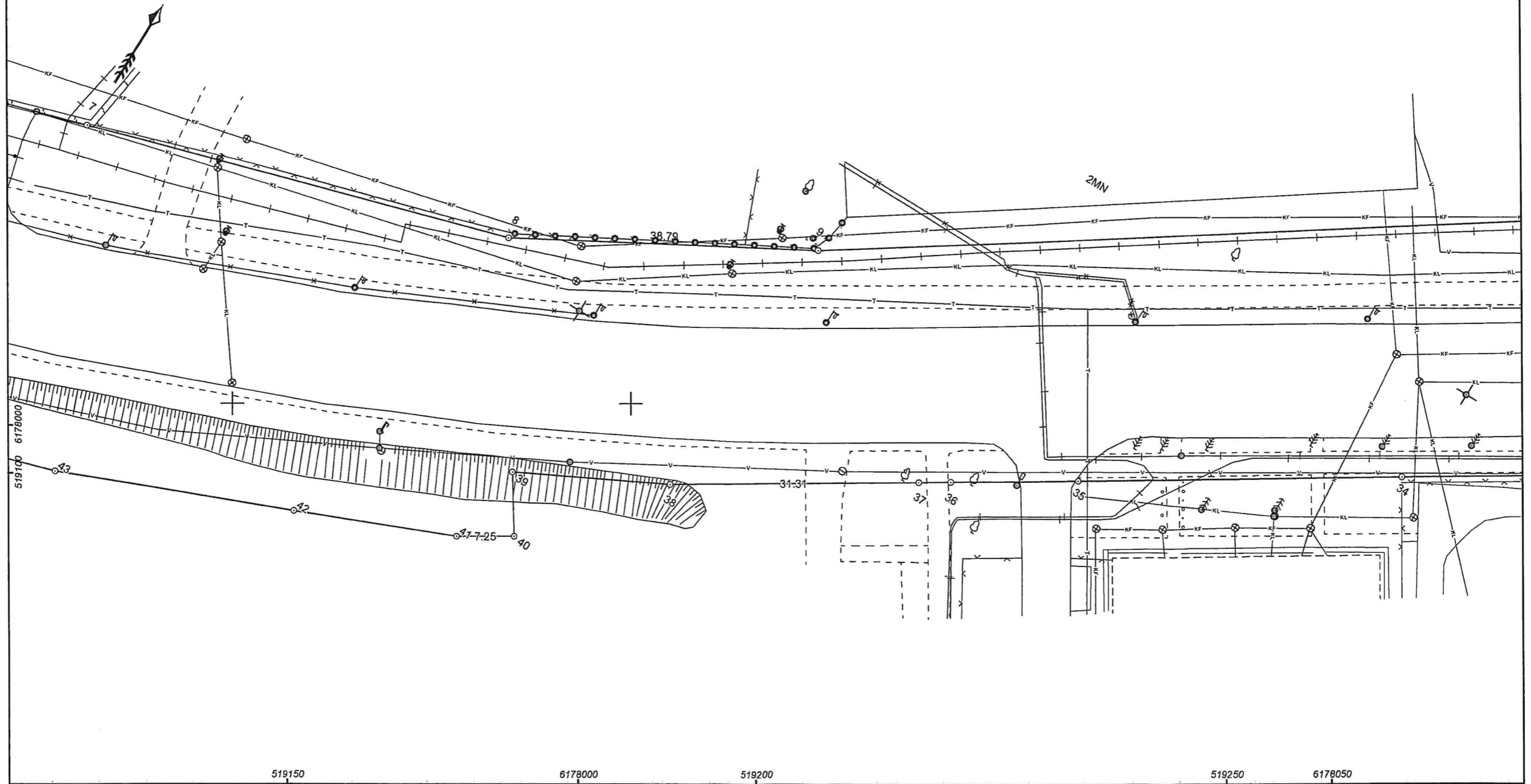


Žemės sklypo išdėstymo schema

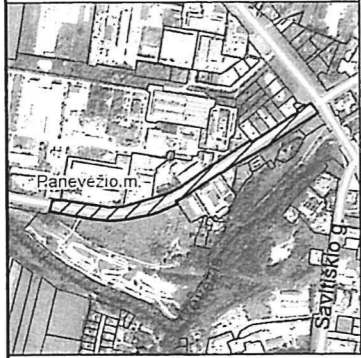


ŽEMĖS SKLYPO PLANAS M 1:500

Sklypo plotas 29716 m²

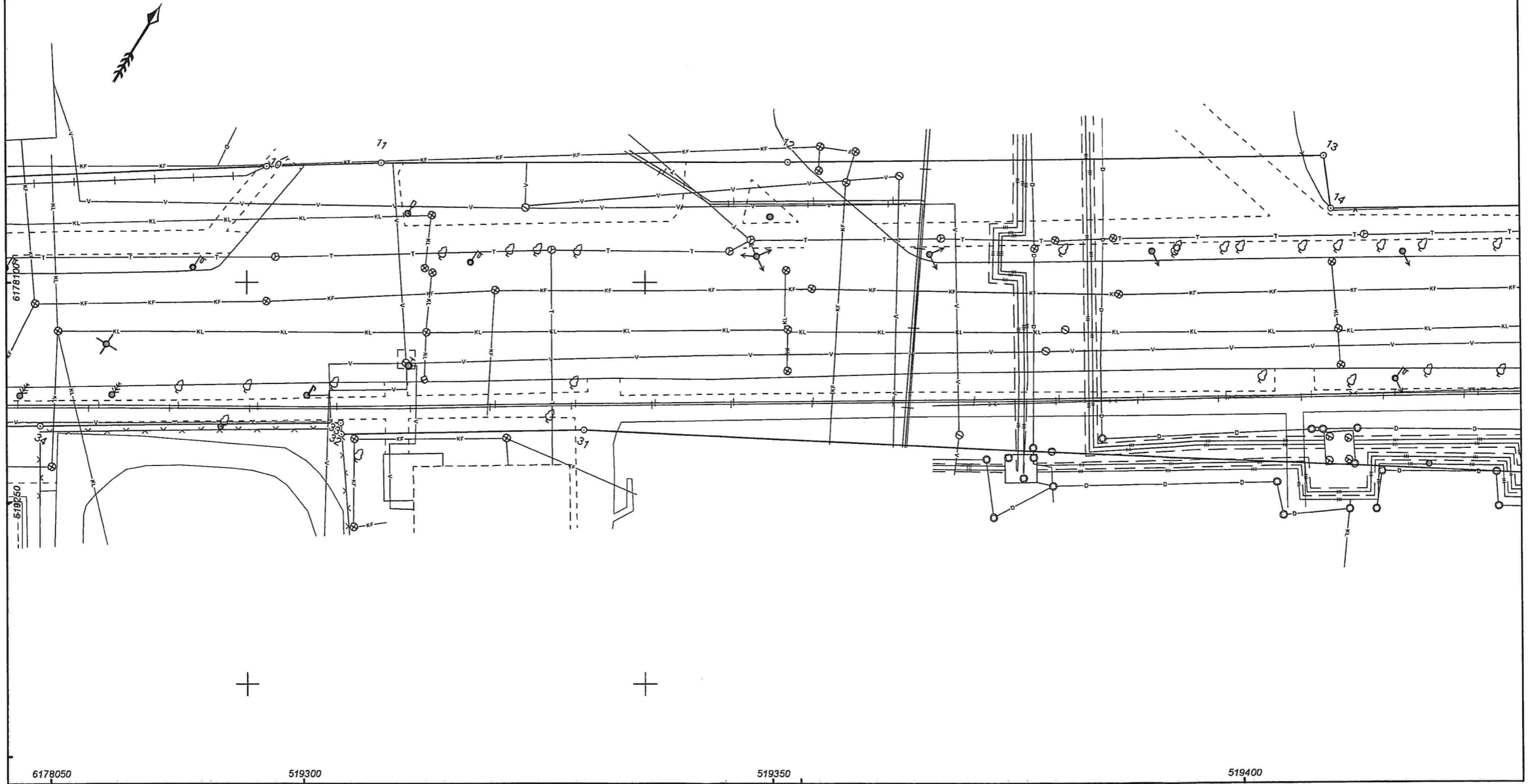


Žemės sklypo išdėstymo schema



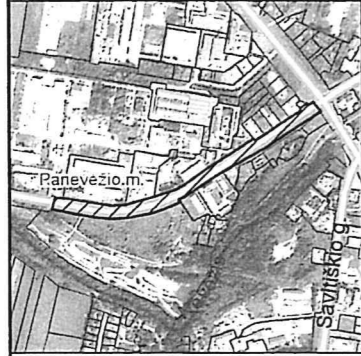
ŽEMĖS SKLYPO PLANAS M 1:500

Sklypo plotas 29716 m²



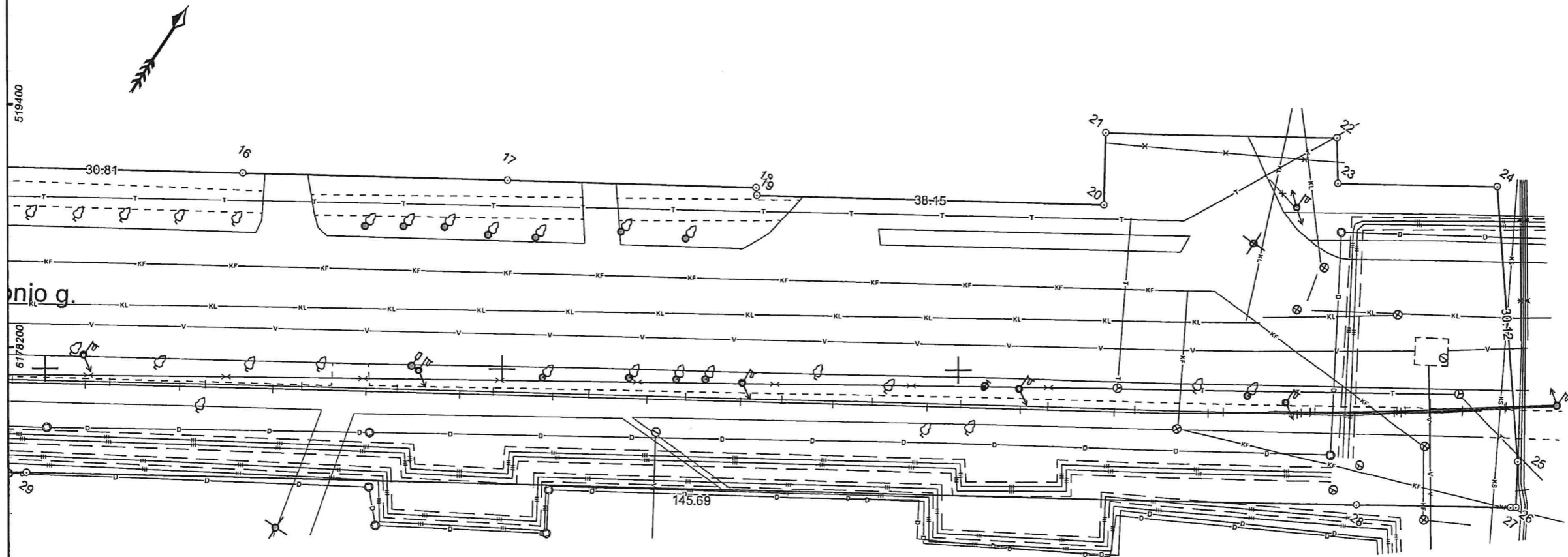
2124082307

Žemės sklypo išdėstymo schema



ŽEMĖS SKLYPO PLANAS M 1:500

Sklypo plotas 29716 m²



onjo g.

6178200

29

145.69

30-81

38-15

21

20

24

30-15

25

26



519500

6178200

519550

6178250 519600

ŽEMĖS SKLYPO PLANAS M 1:500

Žemės sklypo plotas 29716 m²

| | | | | | | |
|--------------------------------|-------|---|--------|---|---------|---|
| Žemės sklypo kadastro numeris: | kodas | | blokas | | sklypas | |
| | 2 | 7 | 0 | 1 | 0 | 0 |

KOORDINAČIŲ ŽINIARAŠTIS

| Koordinatinių sistema: LKS-94 | | | | | | | |
|---------------------------------|-------|-----------------------------|-----------|---------------------|------------|------------|-----------|
| Taško Nr. | Kodas | X | Y | Taško Nr. | Kodas | X | Y |
| 1 | R | 6178000.63 | 518798.29 | 36 | R | 6178056.61 | 519200.81 |
| 2 | R | 6178035.33 | 518806.99 | 37 | R | 6178054.46 | 519197.44 |
| 3 | R | 6178032.49 | 518829.29 | 38 | R | 6178037.62 | 519171.04 |
| 4 | R | 6178031.79 | 518834.69 | 39 | R | 6178028.51 | 519153.54 |
| 5 | R | 6178011.16 | 518965.11 | 40 | R | 6178021.83 | 519157.95 |
| 6 | R | 6178012.96 | 519006.64 | 41 | R | 6178017.98 | 519151.81 |
| 7 | R | 6178037.03 | 519085.39 | 42 | R | 6178009.83 | 519132.79 |
| 8 | R | 6178053.06 | 519137.69 | 43 | R | 6177998.18 | 519104.82 |
| 9 | R | 6178072.31 | 519171.37 | 44 | R | 6177989.88 | 519078.05 |
| 10 | R | 6178129.59 | 519255.39 | 45 | R | 6177980.55 | 519034.28 |
| 11 | R | 6178137.58 | 519267.37 | 46 | R | 6177978.17 | 519017.92 |
| 12 | R | 6178164.66 | 519310.61 | 47 | R | 6177976.62 | 519007.29 |
| 13 | R | 6178200.83 | 519367.29 | 48 | R | 6177974.28 | 518979.37 |
| 14 | R | 6178195.69 | 519371.52 | 49 | R | 6177974.51 | 518959.47 |
| 15 | R | 6178213.53 | 519399.47 | 50 | R | 6177975.29 | 518939.65 |
| 16 | R | 6178230.09 | 519425.45 | 51 | R | 6177977.43 | 518917.46 |
| 17 | R | 6178245.72 | 519449.94 | 52 | R | 6177982.11 | 518892.23 |
| 18 | R | 6178260.32 | 519472.83 | 53 | R | 6177988.42 | 518860.43 |
| 19 | R | 6178259.67 | 519473.37 | 54 | R | 6177995.44 | 518828.09 |
| 20 | R | 6178280.23 | 519505.50 | | | | |
| 21 | R | 6178286.85 | 519501.26 | | | | |
| 22 | R | 6178300.52 | 519522.60 | | | | |
| 23 | R | 6178296.42 | 519525.45 | | | | |
| 24 | R | 6178305.89 | 519540.24 | | | | |
| 25 | R | 6178282.14 | 519558.77 | | | | |
| 26 | R | 6178277.88 | 519561.39 | | | | |
| 27 | R | 6178277.55 | 519560.87 | | | | |
| 28 | R | 6178268.45 | 519546.71 | | | | |
| 29 | R | 6178189.75 | 519424.10 | | | | |
| 30 | R | 6178180.94 | 519410.37 | | | | |
| 31 | R | 6178122.67 | 519306.58 | | | | |
| 32 | R | 6178106.14 | 519281.03 | | | | |
| 33 | R | 6178107.28 | 519280.24 | | | | |
| 34 | R | 6178087.01 | 519248.47 | | | | |
| 35 | R | 6178065.18 | 519214.25 | | | | |
| Žemės sklypo centro koordinatės | | | | Darbo LitPOS laikas | | | |
| Koordinatinių sistema | | Koordinatės X/Y | | Data | 2020-06-11 | | |
| Valstybinė LKS-1994 | | X=6178060.66 Y=519179.84 | | Prisijungta | 12:00 | | |
| | | | | Atsijungta | 13:00 | | |
| Žiniaraštį sudarė: | | RICHARDAS MINEVIČIUS | | 2M-M-137 | | 2020-06-11 | |
| | | v. pavardė | | kval. paž. nr. | parašas | data | |

Ištrauka iš Lietuvos Respublikos administracinių nusižengimų kodekso:
112 straipsnis. Nuolatinių žemėnaudos riboženklų sunaikinimas arba sugadinimas
užtraukia baudą nuo septyniasdešimt iki vieno šimto keturiasdešimt eurų.



Duomenys apie teritorijas, kuriose taikomos specialiosios žemės naudojimo sąlygos

| Eilės Nr. | Teritorijos, kurioje taikomos specialiosios žemės naudojimo sąlygos, kodas | Teritorijos, kurioje taikomos specialiosios žemės naudojimo sąlygos, pavadinimas | Teritorijos, kurioje taikomos specialiosios žemės naudojimo sąlygos, plotas, m ² |
|-----------|--|---|---|
| 1 | 101 | Viešųjų ryšių tinklų elektroninių ryšių infrastruktūros apsaugos zonos (III skyrius, vienuoliktasis skirsnis) | 3460 |
| 2 | 106 | Elektros tinklų apsaugos zonos (III skyrius, ketvirtasis skirsnis) | 1844 |
| 3 | 109 | Skirstomųjų dujotiekių apsaugos zonos (III skyrius, šeštasis skirsnis) | 1059 |
| 4 | 148 | Šilumos perdavimo tinklų apsaugos zonos (III skyrius, dvyliktasis skirsnis) | 3136 |
| 5 | 149 | Vandens tiekimo ir nuotekų, paviršinių nuotekų tvarkymo infrastruktūros apsaugos zonos (III skyrius, dešimtas skirsnis) | 5216 |

Duomenys apie žemės sklypo servitutus

| Eilės Nr. | Servituto kodas | Nekilnojamojo turto registre įrašyto ar teritorijų planavimo dokumente nustatyto servituto pavadinimas ir rūšis | Servituto plotas, m ² |
|-----------|-----------------|---|----------------------------------|
| - | - | - | - |