

Žemės sklypo išdėstymo schema



ŽEMĖS SKLYPO PLANAS M 1:500

Žemės sklypo plotas 37567 m²

Kadastru vietovės pavadinimas	Panevėžys m.			
Žemės sklypo kadastro numeris:	kodas	bioklas	sklypas	
	2 7 0 1	7 0 0 1	1	

Savivaldybė	Panevėžio
Seniūnija	
Gyvenamoji vietovė	Panevėžys
Galvė, namo Nr.	Smėlynės g.

Greitlybė	Greitimo žemės sklypo kadastro Nr.	Pastabos
1-1		Greitumybių lentelė nepildoma

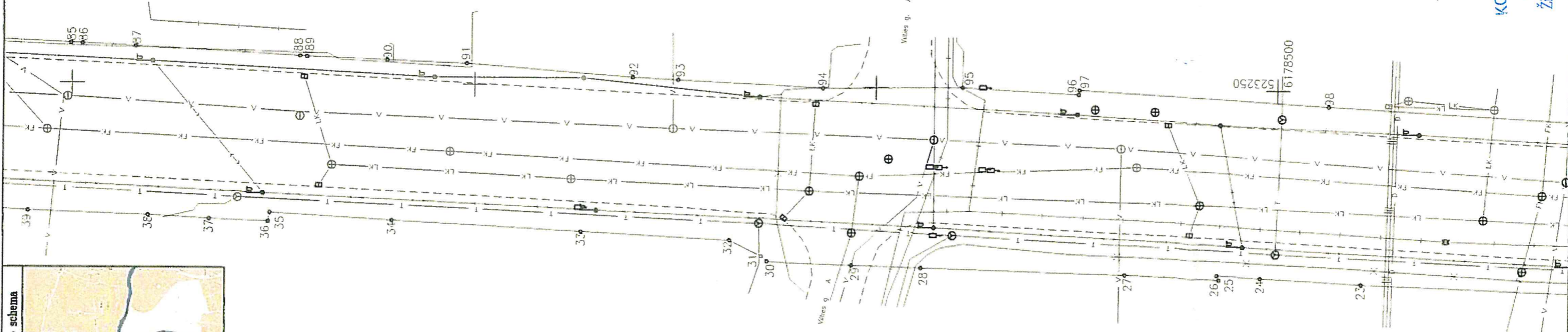


Žemės sklypo sklypininkas (nuvaidotojas):

Panevėžio miesto savivaldybės (žemės sklypo savivaldybės administracijos) vardas, pavardė

Tomis *Tomis*

Liejų anodinių lentelių	
Greitlybė	Altitumas
23-24	12.54
24-25	5.33
25-26	0.62
26-27	11.94
27-28	25.31
28-29	8.64
29-30	10.55
30-31	1.00
31-32	4.48
32-33	18.44
33-34	23.55
34-35	15.28
35-36	1.12
36-37	7.32
37-38	7.58
38-39	14.87
85-86	1.42
86-87	8.81
87-88	20.41
88-89	0.66
89-90	10.01
90-91	9.93
91-92	20.68
92-93	5.64
93-94	18.09
94-95	17.37
95-96	14.37
96-97	0.58
97-98	31.30



* 2 0 9 9 3 7 4 6 4 3 *

Pastaba: Inžineriniai tinklai kartografiuoti matuojant vietovėje ir perkelti iš topografinių planų bei Panevėžio miesto planšetų tinklo, Planšetų Nr. 67A14, 67C2, 67C6, 67C10, 67C13, 67C14, 77A1, 77A2, 77A5.



VALSTYBĖS ĮMONĖS VALSTYBĖS ŽEMĖS TARNYBA
 PANEVĖŽIO ŽEMĖTARKOS IR GEODEZIJOS SKYRIUS
 Inžinieris Žilvinas Kunštinškas
 Tel. (8 45) 581 006, faks. (8 45) 581 238. El. paštas: z.kunstin@zta.lt

KOPIJA TIKRA
 Vyr. specialistas
 Žilvinas Kunštinškas

Parašas	Vardas, pavardė
Sik. vadovas	L. Valčiulėnas
Vyr. specialistas	Ž. Kunštinškas
Matininko kvalifikacijos pažymėjimo Nr.:	2M-M-2167

A.V.

Žemės sklypo išdėlymo schema

ŽEMĖS SKLYPO PLANAS M 1:500

Žemės sklypo plotas 37567 m²

Kadastro vietovės pavadinimas: Panevėžys m.

Žemės sklypo kadastro numeris:	kadas		blokas		sklypas	
	2	7	0	1	7	0

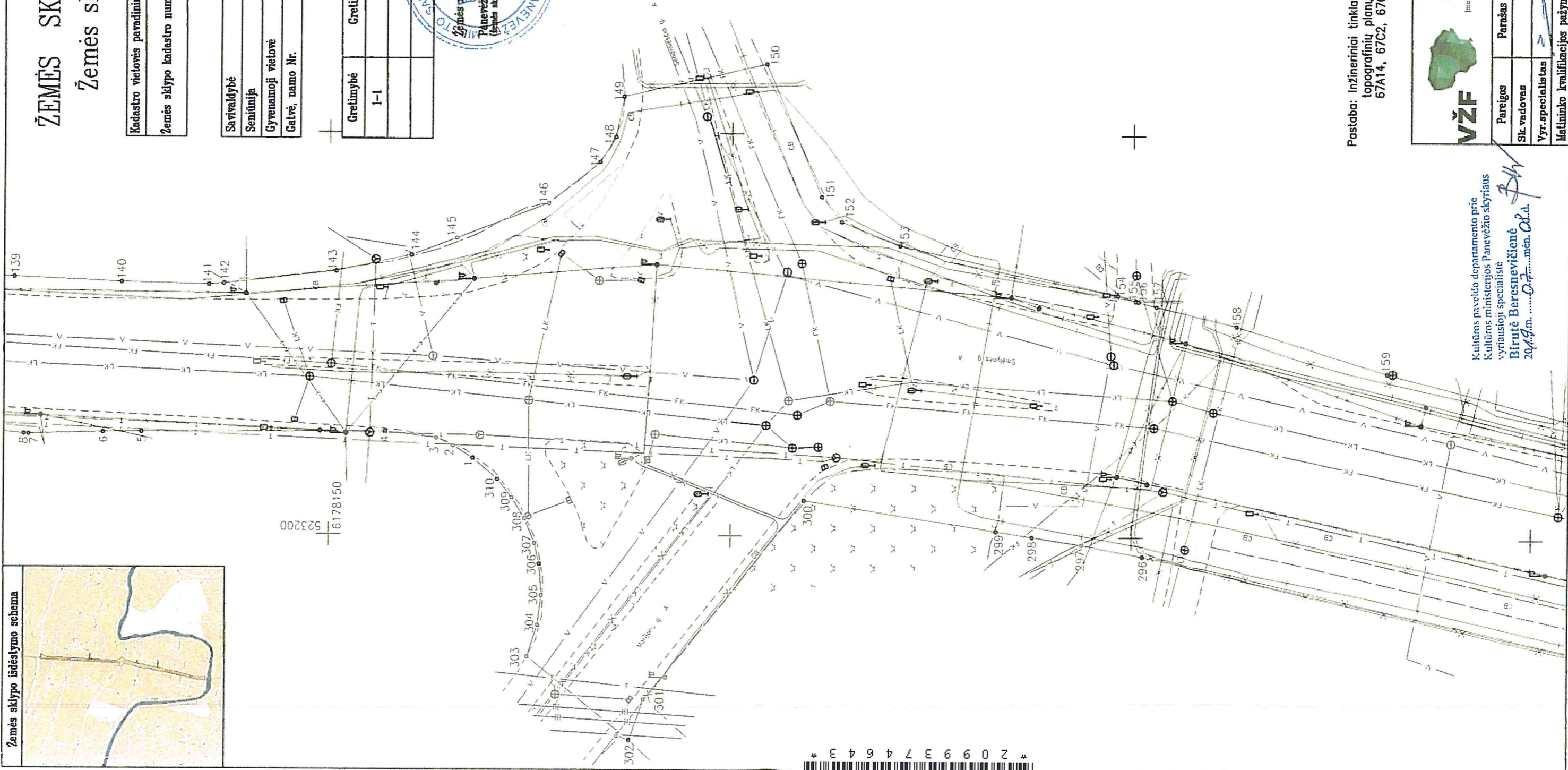
Savivaldybė	Panevėžis
Seniūnija	
Gyvenamoji vietovė	Panevėžys
Catvė, namo Nr.	Smėlynės g.

Gretimybė	Gretimo žemės sklypo kadastro Nr.	Pastabos
1-1		Gretimųjų lentelė nepildoma



Savivaldybės administracijos direktoriaus
 Žemės sklypo savininkas (naudotojas):
 Panevėžio inžinerinio topografinio žemės sklypo planavimo ir kadastrinio žemėtvarkos skyriaus vyriausioji specialistė
 Birutė Beresnevičienė

Linijų emocijų lentelė	Gretimybė	Atstumas
	1-2	2.93
	2-3	2.27
	3-4	6.41
	4-5	30.29
	5-6	4.78
	6-7	9.25
	7-8	0.98
	139-140	13.32
	140-141	10.00
	141-142	1.87
	142-143	14.07
	143-144	9.56
	144-145	8.03
	145-146	12.20
	146-147	8.23
	147-148	3.87
	148-149	5.13
	149-150	18.21
	150-151	17.91
	151-152	4.00
	152-153	7.80
	153-154	27.68
	154-155	2.30
	155-156	0.38
	156-157	2.36
	157-158	10.42
	158-159	19.50
	296-297	7.72
	297-298	6.14
	298-299	4.59
	299-300	24.26
	300-301	31.81
	301-302	5.35
	302-303	18.41
	303-304	4.15
	304-305	3.68
	305-306	3.93
	306-307	2.85
	307-308	3.34
	308-309	3.03
	309-310	2.90
	310-1	4.05



KOPIJA TIKRA
 Vyr. specialistas
 Žilvinas Kunštinčas

Pastaba: Inžineriniai tinklai kartografiuoti matuojant vietovėje ir perkelti iš topografinių planų bei Panevėžio miesto planšetų tinklo, Planšetų Nr. 67A14, 67C2, 67C6, 67C10, 67C13, 67C14, 67C15, 67A1, 77A2, 77A5.

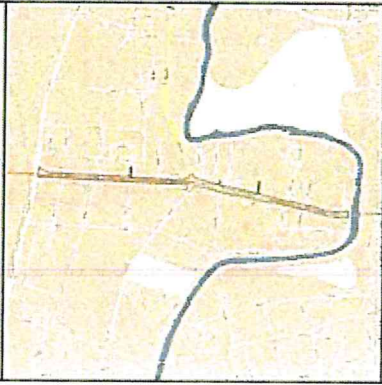
VŽF VALSTYBĖS MOKĖS VALSTYBĖS ŽEMĖS FONDAS
 PANEVĖŽIO ŽEMĖTVARKOS IR GEODEZIJOS SKYRIUS
 Įmonės kodas 1200923212. Skyriaus duomenys: V. Kriščiūnas, E. Radvilaitis, Panevėžys, Smėlynės g. 1, Panevėžys.
 Tel. (8 45) 581 006, faks (8 45) 581 230. E-pas: panevezio@vzf.lt

Pareigos	Parnasas	Vardas, pavardė
Slk. vadovas		L. Valčiulėnas
Vyr. specialistas		Z. Kunštinčas

Matavimo kvalifikacijos pažymėjimo Nr.: ZM-M-2167

Kultūros paveldo departamento prie Kultūros ministerijos Panevėžio skyriaus vyriausioji specialistė
 Birutė Beresnevičienė
 2019 m. d. mėn. ... d. d. *BW*

Žemės sklypo išdėstymo schema



ŽEMĖS SKLYPO PLANAS M 1:500

Žemės sklypo plotas 37567 m²

Kadastru vietovės pavadinimas: Panevėžys m.

Žemės sklypo kadastro numeris:	sklypas	bioklas	sklypas
	2 7 0 1 7 0 0 1	1	1

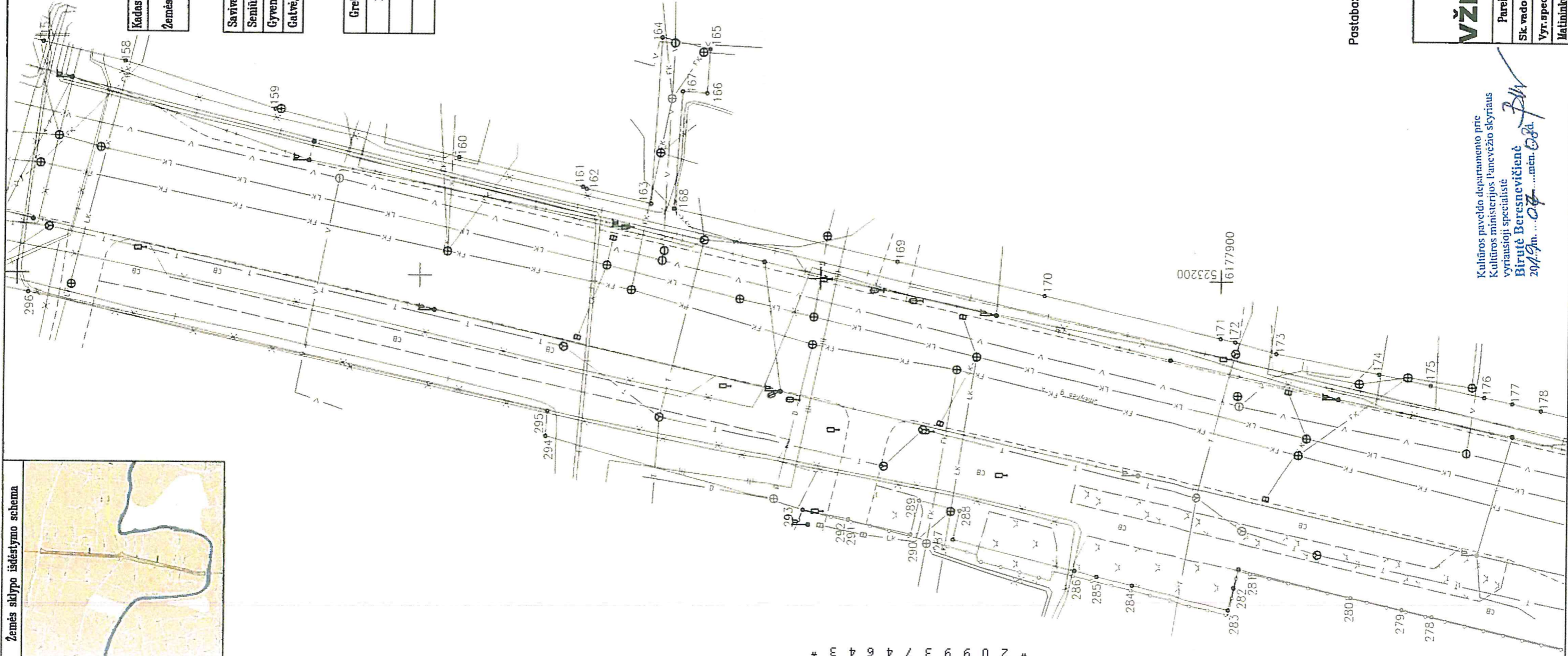
Savivaldybė	Panevėžio
Seniūnija	
Gyvenamoji vietovė	Panevėžys
Gatvė, namo Nr.	Smėlynės g.

Gretimybė	Gretimo žemės sklypo kadastro Nr.	Pastabas
1-1		Gretimųjų lentelė nepildoma



Žemės sklypo savininkas (naudotojas): Savivaldybės administracijos direktorius
 Panevėžio miesto savivaldybė (žemės sklypo savininkas) (tiekimo šalis - beusmop) vardas, pavardė: J. U. A. J.

Liejų enocacijų lentelė	
Gretimybė	Atstumas
157-158	10.42
158-159	19.58
159-160	23.67
160-161	15.00
161-162	0.49
162-163	0.26
163-164	20.73
164-165	0.00
165-166	5.50
166-167	3.00
167-168	14.50
168-169	28.71
169-170	18.82
170-171	22.02
171-172	1.91
172-173	5.25
173-174	11.02
174-175	6.50
175-176	6.83
176-177	3.60
177-178	3.74
178-179	3.83
179-200	6.52
200-201	14.35
201-202	2.48
202-203	2.88
203-204	12.57
204-205	4.55
205-206	2.92
206-207	15.51
207-208	3.69
208-209	5.20
209-200	4.33
200-201	7.97
201-202	0.12
202-203	5.82
203-204	33.42
204-205	3.12
205-206	66.23



KOPIJA TIKRA
 Vyr. specialistas
 Žilvinas Kunšinskas

Postaba: Inžineriniai tinklai kartografiuoti matuojant vietovėje ir perkelti iš topografinių planų bei Panevėžio miesto planšetų tinklo. Planšetų Nr. 67A14, 67C2, 67C6, 67C10, 67C13, 67C14, 77A1, 77A2, 77A5.



VALSTYBĖS ĮMONĖS VALSTYBĖS ŽEMĖS KONTROLIŲKA
PANEVĖŽIO ŽEMĖTVARKOS IR GEODIZIJOS SKYRIUS

Įmonės kodas 12009212. Skyriaus duomenys: Respublikos teritorijos žemėtvarkos ir geografinių skyrių skyrius.
 Tel. (8 45) 581 006, faks (8 45) 584 238. El. paštas: zsk@vzf.lt, vzf@vzf.lt

Pareigos	Parnasas	Vardas, pavardė
Sk. vadovas		L. Vaičiūnas
Vyr. specialistas		Z. Kunšinskas
Matavimo kvalifikacijos pažymėjimo Nr.:	2M-M-2167	

Data: 2019-08-23
 V. J. A. J.

Kultūros paveldo departamento prie Kultūros ministerijos Panevėžio skyriaus vyriausioji specialistė
Birutė Beresnevičienė
 2019 m. ... mėn. ... d. *B. J.*

Žemės sklypo išdėstymo schema

ŽEMĖS SKLYPO PLANAS M 1:500

Žemės sklypo plotas 37567 m²

Kadastro vietovės pavadinimas: Panevėžys III

sklypas

kodeks

blokas

sklypas

2 7 0 1 7 0 0 1

Žemės sklypo kadastro numeris:

Savivaldybė

Panevėžio

Seniūnija

Gyvenamoji vietovė

Panevėžys

Catvė, namo Nr.

Smėlynės g.

Gretimybė	Gretimo žemės sklypo kadastro Nr.	Pastabos
1-1		Gretimųjų lentelė nepildoma

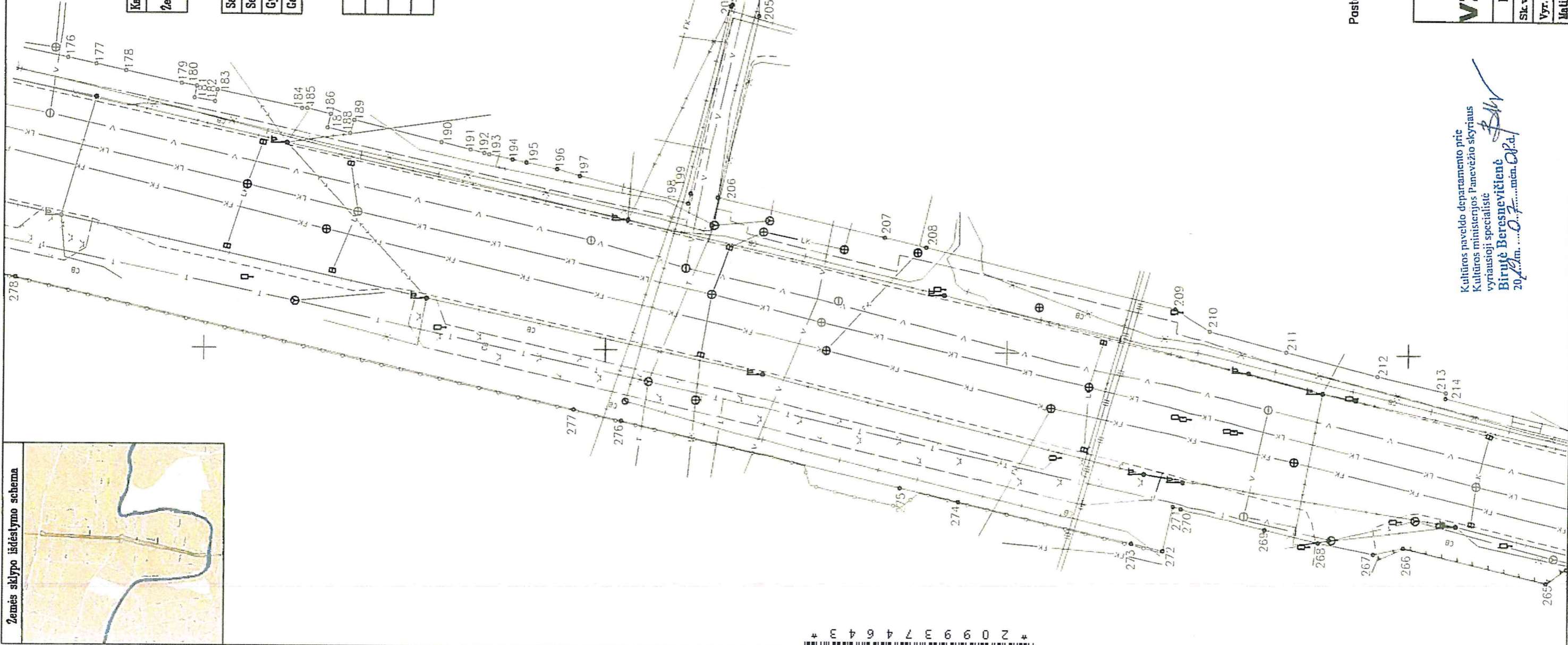
Žemės sklypo savininkas (naudotojas):

Panevėžio miesto savivaldybė
(žemės sklypo administravimas (pastabos arba bestmop) vardas, pavardė)

Savivaldybės administracijos
direktorius

Tomas Jukna

523200
6177800



Žemės sklypo išdėstymo schema

ŽEMĖS SKLYPO PLANAS M 1:500

Žemės sklypo plotas 37567 m²

Kadastrinio vietovės pavadinimas: Panevėžys m.

Žemės sklypo kadastro numeris:	sklypas		blokas		sklypas	
	2	7	0	1	7	0

Savinaldybė	Panevėžio
Seniūnija	
Gyvenamoji vietovė	Panevėžys
Gatvė, namo Nr.	Smėlynės g.

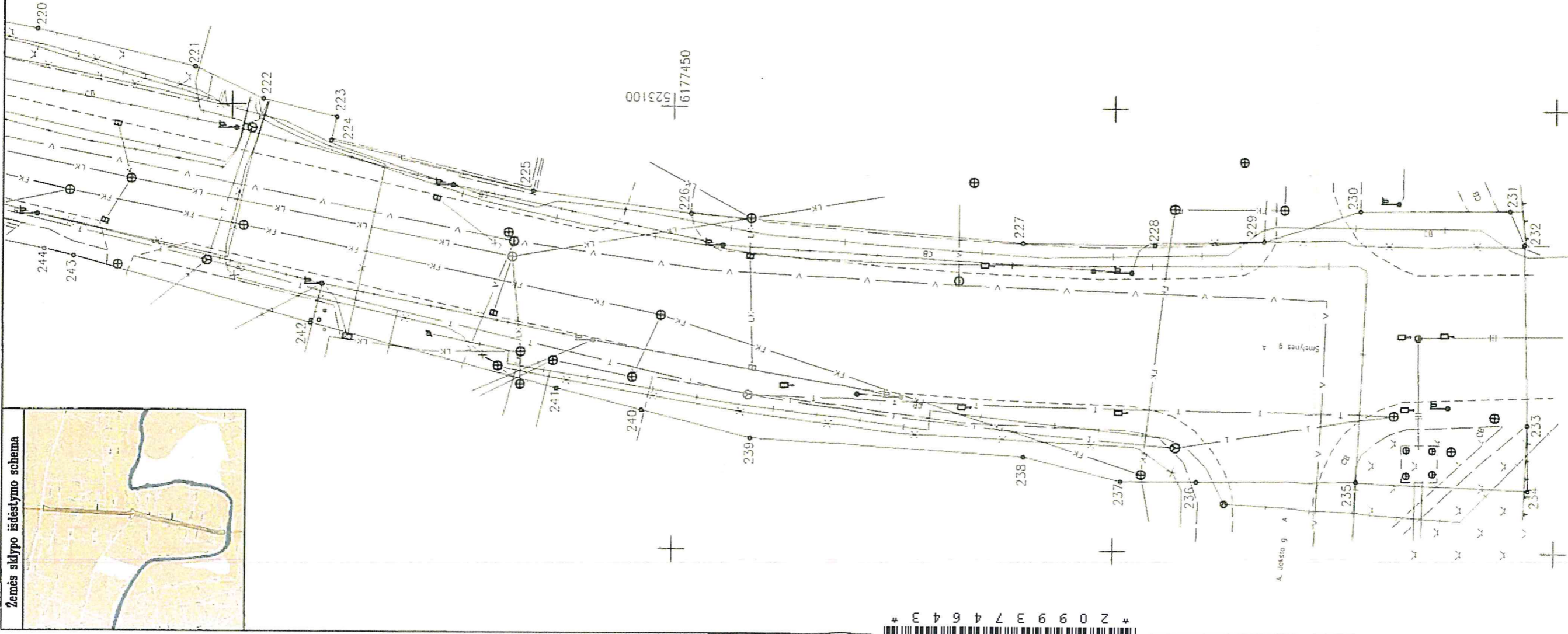
Gretimybė	Gretimo žemės sklypo kadastro Nr.	Pastabos
1-1		Gretimųjų lentelė nepildoma



Žemės sklypo pavadinimas (naudotojas):
 Panevėžio miesto savivaldybė
 (žemės sklypo pavadinimas (esamo arba būsamojo) vardas, pavardė)

Savinaldybės administravimas
 2019 m. gegužės 14 d.

Lėlių orientacijų lentelė	
Gretimybė	Atstumas
220-221	10.24
221-222	0.52
222-223	0.56
223-224	2.72
224-225	23.60
225-226	18.07
226-227	37.80
227-228	14.97
228-229	12.26
229-230	11.03
230-231	18.04
231-232	4.17
232-233	20.39
233-234	7.42
234-235	19.41
235-236	18.30
236-237	8.52
237-238	11.32
238-239	31.09
239-240	12.88
240-241	9.03
241-242	20.87
242-243	27.75
243-244	3.41



KOPIJA TIKRA

Vyr. specialistas
 Žilvinas Kunšinskas

Pastaba: Inžineriniai tinklai kartografiuoti matuojant vietovėje ir perkelti iš topografinių planų bei Panevėžio miesto planšetų tinklo. Planšetų Nr. 67A14, 67C2, 67C6, 67C10, 67C13, 67C14, 77A1, 77A2, 77A5, 77A8.



VALSTYBĖS ŽEMĖS FONDAS
 PANEVĖŽIO ŽEMĖTVARKOS IR GEODEZIJOS SKYRIS
 Įmonės kodas 120092212. Skyriaus duomenys: Vėlybės gatvė 10, Panevėžys
 Tel. (8 45) 501 000, faks (8 45) 501 230 (B) - žemėtvarkos skyriaus

Kultūros paveldo departamento prie Kultūros ministerijos Panevėžio skyriaus vyriausioji specialistė
 Birutė Beresnevičienė
 20.12.2019 m. ... d.

Pareigos	Parašas	Vardas, pavardė
Slk. vadovas		L. Vaitulėnas
Vyr. specialistas		Z. Kunšinskas

Matavimo kvalifikacijos pažymėjimo Nr.: 2M-M-2167

A. V.

ŽEMĖS SKLYPO PLANAS M 1:500

Žemės sklypo plotas 37567 m²

Žemės sklypo kadastro numeris:	kodas				blokas				sklypas			
	2	7	0	1	7	0	0	1				

KOORDINAČIŲ ŽINIARAŠTIS

Koordinacijų sistema: LKS-94

Taško Nr.	Kodas	X	Y	Taško Nr.	Kodas	X	Y	Taško Nr.	Kodas	X	Y	Taško Nr.	Kodas	X	Y	
1	R	6178132.07	523209.53	36	R	6178625.65	523232.88	71	R	6178778.81	523261.51	117	R	6178392.01	523242.27	
2	R	6178134.55	523211.09	37	R	6178632.97	523233.15	72	R	6178758.58	523260.48	118	R	6178373.70	523241.42	
3	R	6178136.61	523212.05	38	R	6178640.54	523233.58	73	R	6178755.78	523260.76	119	R	6178371.09	523241.30	
4	R	6178142.97	523212.85	39	R	6178655.40	523234.10	74	R	6178742.20	523260.05	120	R	6178353.88	523240.31	
5	R	6178173.26	523212.66	40	R	6178665.85	523234.77	75	R	6178736.70	523259.36	121	R	6178352.92	523239.38	
6	R	6178178.04	523212.63	41	R	6178665.79	523235.64	76	R	6178736.04	523259.78	122	R	6178342.44	523238.87	
7	R	6178187.29	523212.41	42	R	6178674.90	523236.23	77	R	6178728.00	523259.29	123	R	6178340.44	523238.78	
8	R	6178187.87	523212.44	43	R	6178680.96	523236.54	78	R	6178720.92	523258.78	124	R	6178324.08	523238.09	
9	R	6178191.92	523212.81	44	R	6178705.35	523237.97	79	R	6178705.11	523257.95	125	R	6178317.08	523237.98	
10	R	6178217.54	523214.07	45	R	6178723.70	523238.60	80	R	6178682.49	523256.63	126	R	6178317.07	523237.62	
11	R	6178293.63	523217.38	46	R	6178735.35	523239.31	81	R	6178681.73	523256.53	127	R	6178307.79	523237.06	
12	R	6178369.71	523220.69	47	R	6178746.78	523239.79	82	R	6178669.32	523255.94	128	R	6178304.71	523236.92	
13	R	6178380.89	523221.17	48	R	6178746.82	523239.16	83	R	6178662.14	523255.55	129	R	6178298.45	523236.64	
14	R	6178420.12	523222.88	49	R	6178758.56	523239.65	84	R	6178661.68	523255.56	130	R	6178289.02	523236.23	
15	R	6178423.93	523223.03	50	R	6178769.18	523239.81	85	R	6178650.16	523254.98	131	R	6178282.95	523235.81	
16	R	6178429.59	523223.25	51	R	6178772.12	523239.85	86	R	6178648.74	523254.91	132	R	6178267.43	523235.01	
17	R	6178435.38	523223.53	52	R	6178776.04	523239.91	87	R	6178642.14	523254.60	133	R	6178258.46	523234.75	
18	R	6178435.30	523225.15	53	R	6178776.11	523241.57	88	R	6178621.76	523253.47	134	R	6178236.83	523233.85	
19	R	6178437.98	523225.28	54	R	6178779.01	523241.57	89	R	6178620.90	523253.40	135	R	6178235.60	523233.89	
20	R	6178438.02	523223.64	55	R	6178779.11	523240.10	90	R	6178610.90	523253.01	136	R	6178226.77	523233.51	
21	R	6178443.91	523223.93	56	R	6178793.85	523240.63	91	R	6178600.98	523252.62	137	R	6178215.49	523232.86	
22	R	6178462.70	523225.12	57	R	6178803.14	523241.30	92	R	6178580.36	523251.05	138	R	6178212.15	523232.94	
23	R	6178489.51	523226.06	58	R	6178806.52	523241.54	93	R	6178574.73	523250.78	139	R	6178189.10	523231.92	
24	R	6178502.03	523226.70	59	R	6178811.54	523241.73	94	R	6178556.66	523249.90	140	R	6178175.80	523231.28	
25	R	6178507.36	523226.92	60	R	6178814.28	523242.25	95	R	6178539.29	523250.11	141	R	6178165.00	523231.01	
26	R	6178507.09	523226.36	61	R	6178815.67	523242.51	96	R	6178524.94	523249.36	142	R	6178163.14	523231.15	
27	R	6178519.01	523226.98	62	R	6178828.60	523243.16	97	R	6178524.88	523249.92	143	R	6178149.16	523232.75	
28	R	6178544.31	523227.67	63	R	6178832.67	523239.35	98	R	6178493.63	523248.11	144	R	6178139.80	523234.77	
29	R	6178552.95	523227.91	64	R	6178829.07	523290.34	99	R	6178458.40	523246.19	145	R	6178134.17	523236.92	
30	R	6178563.50	523228.21	65	R	6178825.42	523285.61	100	R	6178457.26	523246.18	146	R	6178122.77	523241.27	
31	R	6178564.25	523228.87	66	R	6178820.56	523281.52	101	R	6178456.95	523244.49	147	R	6178116.33	523246.40	
32	R	6178568.25	523230.89	67	R	6178813.25	523276.78	102	R	6178452.09	523245.05	148	R	6178114.38	523249.51	
33	R	6178586.67	523231.84	68	R	6178807.33	523273.75	103	R	6178436.91	523244.30	149	R	6178113.41	523254.55	
34	R	6178610.19	523233.06	69	R	6178799.55	523269.30	104	R	6178434.08	523243.80	150	R	6178095.68	523258.70	
35	R	6178625.44	523233.98	70	R	6178788.79	523263.78	105	R	6178429.76	523243.59	151	R	6178088.75	523242.19	
Žemės sklypo centro koordinatės				Darbo LitPOS laikas				106	R	6178429.77	523243.05	152	R	6178086.19	523239.11	
Koordinacijų sistema		Koordinatės X/Y		Data	2019-05-09	2019-06-18		107	R	6178423.24	523242.81	153	R	6178078.85	523236.18	
Valstybinė LKS-1994		X=6178065 Y=523214		Prisijungta	18:00	09:00		108	R	6178423.28	523243.69	154	R	6178051.83	523230.17	
				Atsijungta	20:00	16:00		109	R	6178415.25	523243.53	155	R	6178049.65	523229.45	
Žiniaraštį sudarė:				ŽILVINAS KUNŠINSKAS				2M-M-2167		2019-06-25		110	R	6178395.66	523242.54	
				v. pavardė				kval. paž. nr.		parašas		data	111	R	6178394.15	523270.87
													112	R	6178394.15	523271.47
													113	R	6178392.86	523291.01
													114	R	6178391.01	523291.26
													115	R	6178388.88	523291.20
													116	R	6178390.15	523270.52

Ištrauka iš Lietuvos Respublikos administracinių nusižengimų kodekso:
112 straipsnis. Nuolatinių žemėnaudos riboženklų sunaikinimas arba sugadinimas
užtraukia baudą nuo septynioliasdešimt iki vieno šimto keturiasdešimt eurų.



ŽEMĖS SKLYPO PLANAS M 1:500

Žemės sklypo plotas 37567 m²

Žemės sklypo kadastro numeris:	kodas				blokas				sklypas			
	2	7	0	1	7	0	0	1				

KOORDINAČIŲ ŽINIARAŠTIS

Koordinatinių sistema: LKS-94

Taško Nr.	Kodas	X	Y	Taško Nr.	Kodas	X	Y	Taško Nr.	Kodas	X	Y	Taško Nr.	Kodas	X	Y
163	R	6177971.24	523209.12	198	R	6177789.84	523168.25	233	R	6177353.06	523064.51	272	R	6177730.48	523125.51
164	R	6177970.03	523229.81	199	R	6177789.55	523169.50	234	R	6177352.95	523057.09	273	R	6177734.41	523126.44
165	R	6177964.11	523228.41	200	R	6177784.58	523192.96	235	R	6177372.34	523057.89	274	R	6177755.86	523131.44
166	R	6177964.46	523222.92	201	R	6177784.56	523218.99	236	R	6177390.64	523057.90	275	R	6177763.12	523133.13
167	R	6177967.45	523223.11	202	R	6177783.04	523228.60	237	R	6177399.16	523057.90	276	R	6177798.00	523141.21
168	R	6177968.39	523208.56	203	R	6177779.96	523228.41	238	R	6177410.15	523060.61	277	R	6177803.91	523142.58
169	R	6177940.40	523202.19	204	R	6177781.52	523217.93	239	R	6177441.18	523062.58	278	R	6177873.39	523158.68
170	R	6177922.03	523198.12	205	R	6177781.24	523191.62	240	R	6177453.48	523065.67	279	R	6177877.12	523159.54
171	R	6177900.01	523192.93	206	R	6177786.27	523169.02	241	R	6177463.11	523068.08	280	R	6177883.48	523160.98
172	R	6177898.15	523192.50	207	R	6177765.27	523164.19	242	R	6177491.05	523075.33	281	R	6177897.44	523164.32
173	R	6177893.07	523191.17	208	R	6177760.11	523163.01	243	R	6177517.78	523082.80	282	R	6177898.02	523161.93
174	R	6177880.27	523188.76	209	R	6177729.13	523155.55	244	R	6177521.10	523083.59	283	R	6177898.69	523159.13
175	R	6177873.85	523187.40	210	R	6177724.69	523152.83	245	R	6177529.83	523085.29	284	R	6177910.89	523162.17
176	R	6177867.07	523185.98	211	R	6177715.11	523150.34	246	R	6177529.30	523087.62	285	R	6177915.30	523163.27
177	R	6177863.56	523185.20	212	R	6177703.80	523147.43	247	R	6177532.84	523088.50	286	R	6177918.13	523163.98
178	R	6177859.91	523184.38	213	R	6177695.28	523145.46	248	R	6177546.93	523092.00	287	R	6177933.18	523167.73
179	R	6177852.98	523182.83	214	R	6177695.32	523144.76	249	R	6177558.67	523094.91	288	R	6177932.38	523171.33
180	R	6177851.10	523182.51	215	R	6177652.54	523134.28	250	R	6177567.64	523097.16	289	R	6177937.44	523172.55
181	R	6177851.37	523181.04	216	R	6177631.21	523132.74	251	R	6177568.05	523095.51	290	R	6177938.47	523168.34
182	R	6177848.85	523180.58	217	R	6177565.53	523116.81	252	R	6177571.90	523095.99	291	R	6177946.26	523170.03
183	R	6177848.52	523182.06	218	R	6177565.51	523116.90	253	R	6177576.24	523096.52	292	R	6177946.23	523170.15
184	R	6177838.03	523179.80	219	R	6177549.04	523113.61	254	R	6177592.43	523100.17	293	R	6177951.94	523171.26
185	R	6177837.40	523179.82	220	R	6177521.96	523108.46	255	R	6177604.84	523102.74	294	R	6177984.16	523180.14
186	R	6177834.45	523179.09	221	R	6177504.22	523104.22	256	R	6177604.35	523104.73	295	R	6177983.95	523183.25
187	R	6177834.83	523177.42	222	R	6177496.49	523100.63	257	R	6177607.21	523105.44	296	R	6178048.60	523197.62
188	R	6177831.99	523176.73	223	R	6177488.17	523098.61	258	R	6177607.70	523103.45	297	R	6178056.18	523199.07
189	R	6177831.49	523178.36	224	R	6177488.81	523095.97	259	R	6177614.90	523105.23	298	R	6178062.25	523200.02
190	R	6177820.60	523175.67	225	R	6177465.89	523090.36	260	R	6177632.16	523109.42	299	R	6178066.78	523200.73
191	R	6177816.97	523174.77	226	R	6177447.99	523087.91	261	R	6177650.95	523114.08	300	R	6178090.75	523204.46
192	R	6177815.26	523174.35	227	R	6177410.32	523084.73	262	R	6177662.32	523116.62	301	R	6178110.59	523179.59
193	R	6177814.68	523174.19	228	R	6177395.35	523084.61	263	R	6177661.78	523119.37	302	R	6178112.42	523174.56
194	R	6177811.72	523173.57	229	R	6177383.10	523085.06	264	R	6177680.01	523123.59	303	R	6178125.16	523184.91
195	R	6177810.01	523173.21	230	R	6177372.01	523088.56	265	R	6177682.55	523121.89	304	R	6178123.87	523188.85
196	R	6177806.19	523172.41	231	R	6177355.17	523088.72	266	R	6177700.39	523126.14	305	R	6178123.41	523192.50
197	R	6177803.36	523171.58	232	R	6177353.49	523084.90	267	R	6177704.12	523125.36	306	R	6178123.67	523196.42
Žemės sklypo centro koordinatės				Darbo LitPOS laikas				268	R	6177710.95	523126.72	307	R	6178124.32	523198.99
Koordinatinių sistema		Koordinatės X/Y		Data		2019-05-09	2019-06-18	269	R	6177717.67	523128.30	308	R	6178125.58	523202.08
Valstybinė LKS-1994		X=6178065 Y=523214		Prisijungta		18:00	09:00	270	R	6177728.24	523130.76	309	R	6178127.16	523204.66
				Atsijungta		20:00	16:00	271	R	6177729.21	523130.98	310	R	6178128.97	523206.92

Žiniaraštį sudarė: ŽILVINAS KUNŠINSKAS 2M-M-2167 2019-06-25
v. pavardė kval. paž. nr. parašas data

Ištrauka iš Lietuvos Respublikos administracinių nusižengimų kodekso:
112 straipsnis. Nuolatinių žemėnaudos riboženklų sunaikinimas arba sugadinimas
užtraukia baudą nuo septyniasdešimt iki vieno šimto keturiasdešimt eurų.



