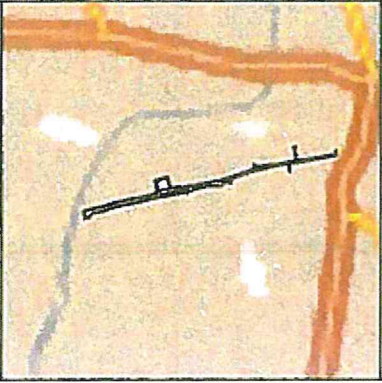


Žemės sklypo išdėstymo schema



ŽEMĖS SKLYPO PLANAS M 1:500

Sklypo plotas 24184 m²

Kadastro vietovės pavadinimas:

Panevėžys

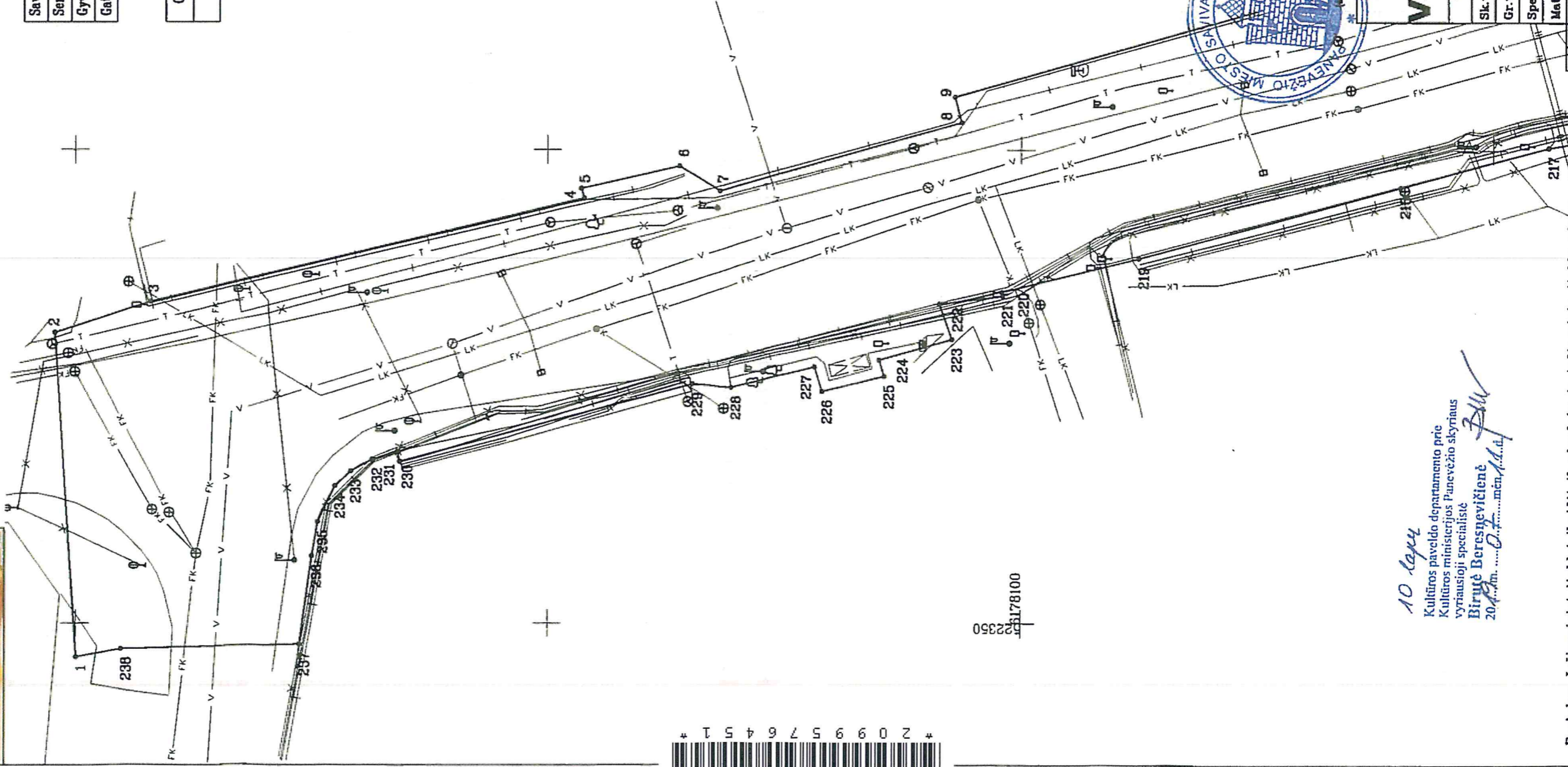
Žemės sklypo kadastro numeris:

kodas	sklypas
2 7 0 1 7 0 0 1	

Savivaldybė	Panevėžio m. sav.
Semėtinija	
Gyvenamoji vietovė	Panevėžio m.
Gatvė, namo Nr.	Respublikos g.

Gretimybė	Gretimimo žemės sklypo kadastro Nr.	Pastabos
I-1		Gretimybės nepildomos

Linijų anotacijų lentelė	
Gretimybė	Atstumas
1-2	34.30
2-3	10.60
3-4	47.12
4-5	1.07
5-6	10.54
6-7	5.03
7-8	26.62
8-9	2.78
216-217	10.91
217-218	16.27
218-219	28.61
219-220	14.94
220-221	0.43
221-222	6.70
222-223	3.98
223-224	7.91
224-225	1.80
225-226	6.77
226-227	2.72
227-228	9.23
228-229	4.16
229-230	31.79
230-231	1.04
231-232	2.75
232-233	2.57
233-234	2.29
234-235	4.21
235-236	3.67
236-237	9.40
237-238	18.95
238-1	4.90



22330
20178100



2018-07-19
R. Gabriėnė
 (parašas) (data)



VALSTYBĖS ĮMONĖS VALSTYBĖS ŽEMĖS FONDO
 PANEVĖŽIO ŽEMĖTVARKOS IR GEODEZIJOS SKYRIUS

10 lapų
 Kultūros paveldo departamento prie
 Kultūros ministerijos Panevėžio skyriaus
 vyriausioji specialistė
 Birutė Beresnevičienė
 20...m.mėn.a.a.

Pareigos	Parašas	Vardas, pavardė	Data
Sk. vadovas	<i>[Signature]</i>	L. Vaičiulėnas	2018-07-19
Gr. vadovas	<i>[Signature]</i>	S. Sukys	2018-07-19
Specialistė	<i>[Signature]</i>	R. Gabriėnė	2018-07-19
Mat. padėjėja	<i>[Signature]</i>	V. Žilinskaitė	2018-07-19

Pastaba: Inžineriniai tinklai įbrėžti iš planšetų ir inžinerinių tinklų planų. Lapai 1-10



Žemės sklypo išdėstymo schema

ŽEMĖS SKLYPO PLANAS M 1:500

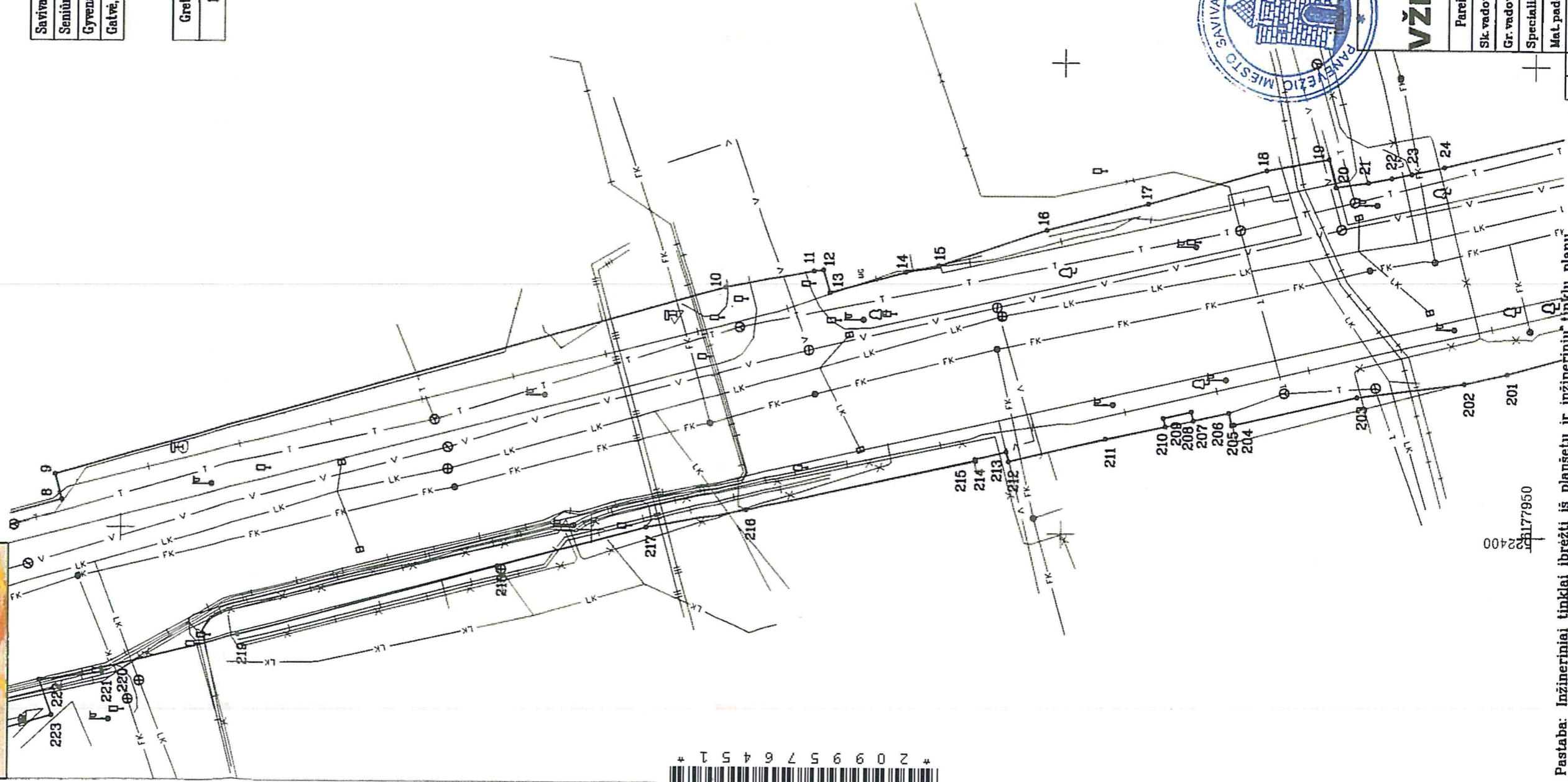
Sklypo plotas 24184 m²

Kadastro vietovės pavadinimas:		Panevėžys			
Žemės sklypo kadastro numeris:	kodas	blokas	sklypas		
	2	7	0	1	7

Savivaldybė	Panevėžio m. sav.
Seniūnija	
Gyvenamoji vieta	Panevėžio m.
Gatvė, namo Nr.	Respublikos g.

Gretimybė	Gretimimo žemės sklypo kadastro Nr.	Pastabos
1-1		

Linijų anotacijų lentelė	
Gretimybė	Atstumas
9-10	73.89
10-11	9.67
11-12	1.03
12-13	2.49
13-14	8.31
14-15	3.49
15-16	12.08
16-17	11.12
17-18	13.01
18-19	6.76
19-20	3.06
20-21	3.50
21-22	2.49
22-23	2.16
23-24	3.55
201-202	4.68
202-203	11.56
203-204	13.37
204-205	0.26
205-206	1.34
206-207	3.88
207-208	0.97
208-209	3.03
209-210	0.92
210-211	6.46
211-212	10.58
212-213	1.05
213-214	3.43
214-215	0.20
215-216	24.89
216-217	10.91
217-218	16.27
218-219	28.61
219-220	14.94
220-221	0.43
221-222	6.70
222-223	3.98



Baršlė Danyš 2019-07-11
(parašas) (data)



VALSTYBĖS ĮMONĖS VALSTYBĖS ŽEMĖS FONDO
 PANEVĖŽIO ŽEMĖTVARKOS IR GEODEZIJOS SKYRIUS
 Įmonės kodas 12009212 Šyriaus duomenys. Respublikos k. 63, LT, 384000000
 Tel (8 45) 581 006, faks (8 45) 584 238 El. paštas panevezys@vzf.lt

Pareigos	Parašas	Vardas, pavardė	Data
Sk. vadovas	<i>[Signature]</i>	L. Vaikūtelėnas	2019-07-11
Gr. vadovas	<i>[Signature]</i>	S. Sukys	2019-07-11
Specialistė	<i>[Signature]</i>	R. Gabriėnė	2019-07-11
Mat. padėjėja	<i>[Signature]</i>	V. Žilinskaitė	2019-07-11

Pastaba: Inžineriniai tinklai įbrėžti iš planšetų ir inžinerinių tinklų planų.

Žemės sklypo išdėstymo schema

ŽEMĖS SKLYPO PLANAS M 1:500

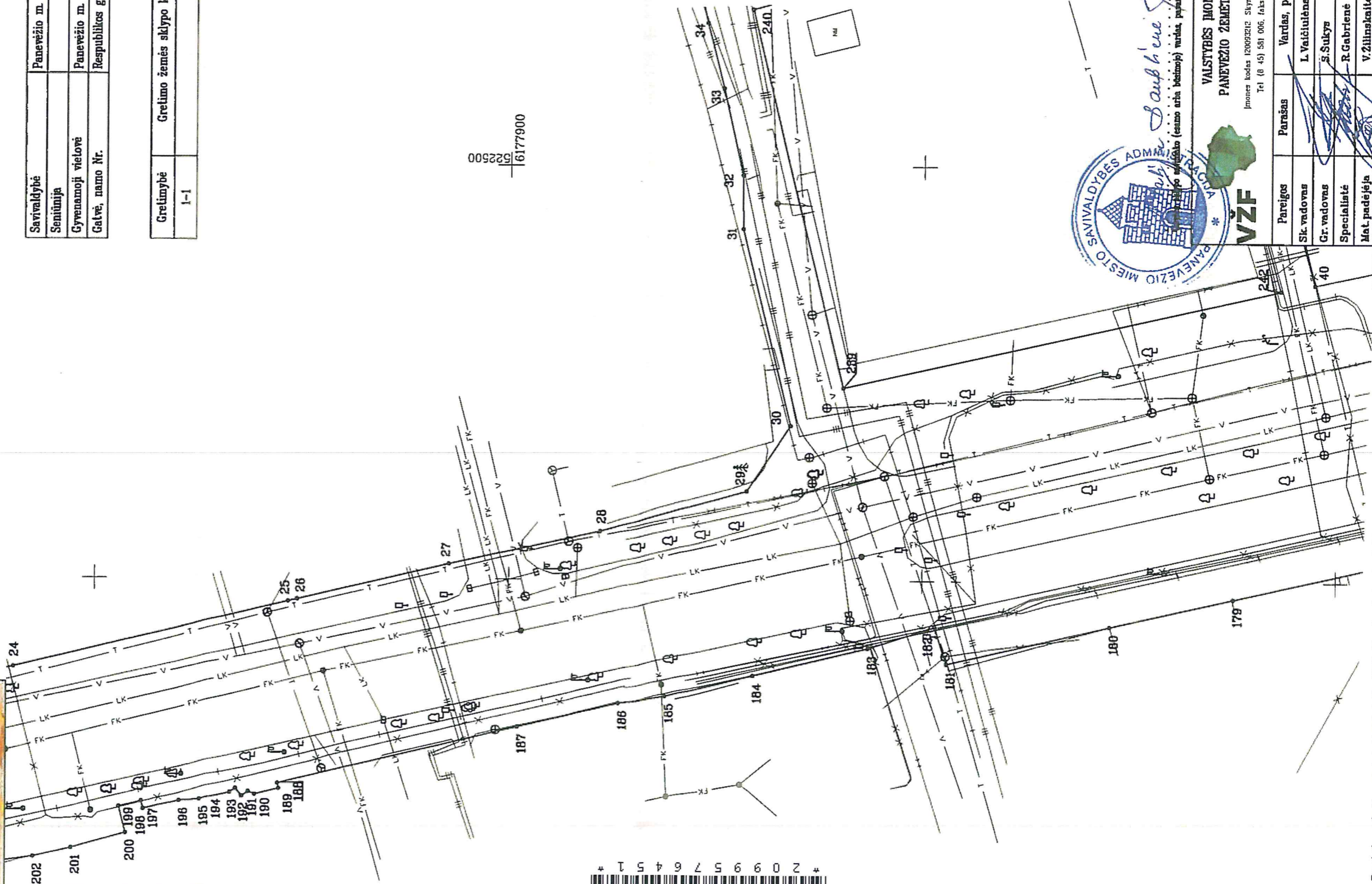
Sklypo plotas 24184 m²

Kadastro vietovės pavadinimas:	Panevėžys			
Žemės sklypo kadastro numeris:	kodas		sklypas	
	2	7 0 1 7 0 0 1	0	1

Savivaldybė	Panevėžio m. sav.
Seniūnija	
Gyvenamoji vietovė	Panevėžio m.
Gatvė, namo Nr.	Respublikos g.

Gretimybė	Gretimimo žemės sklypo kadastro Nr.	Pastabos
1-1		

Linijų anotacijų lentelė	
Gretimybė	Atstumas
24-25	34.11
25-26	1.14
26-27	18.73
27-28	18.64
28-29	18.50
29-30	9.50
30-31	24.49
31-32	6.50
32-33	10.76
33-34	8.12
179-180	15.25
180-181	20.20
181-182	4.70
182-183	8.46
183-184	14.18
184-185	11.01
185-186	5.89
186-187	12.44
187-188	29.60
188-189	0.65
189-190	2.96
190-191	0.87
191-192	0.95
192-193	1.21
193-194	0.85
194-195	3.87
195-196	2.48
196-197	4.40
197-198	0.98
198-199	2.74
199-200	3.28
200-201	6.84



16177900
522500



Saub'iene
2019-07-11

VALSTYBES ĮMONĖS VALSTYBĖS ŽEMĖS FONDO PANEVĖŽIO ŽEMĖTVARKOS IR GEODEZIJOS SKYRIUS

Įmonės kodas 120692312 Štarys duomenys: Respublika, 63, LT, 35199, Panevėžys
Tel (8 45) 581 006, faks (8 45) 581 238 El paštas panevezys@vzf.lt

Paraišas	Vardas, pavardė	Data
St. vadovas	L. Vaičiūnė	2019-07-11
Gr. vadovas	S. Sukys	2019-07-11
Specialistė	R. Gabrielė	2019-07-11
Mat. padėjėja	V. Žilinskaitė	2019-07-11

Pastaba: Inžineriniai tinklai ibrėžti iš planšetų ir inžinerinių tinklų planų.



ŽEMĖS SKLYPO PLANAS M 1:500


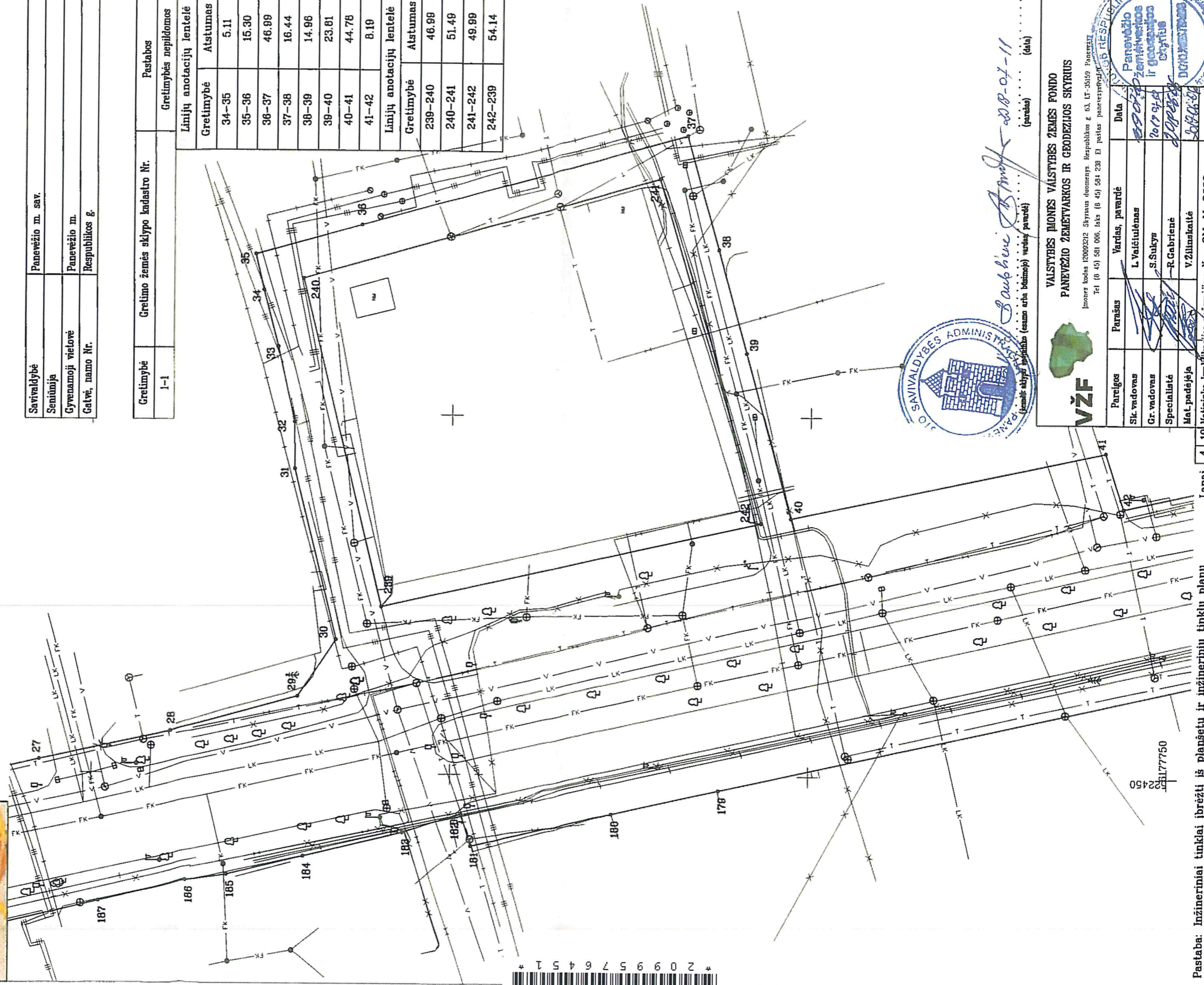
Sklypo plotas 24184 m²

Kadastro vietovės pavadinimas:		Panevėžys	
Žemės sklypo kadastro numeris:	kodas	biotas	sklypas
	2 7 0 1	7 0 0 1	

Savivaldybė	Panevėžio m. sav.
Seniūnija	
Gyvenamoji vietovė	Panevėžio m.
Gatvė, namo Nr.	Respublikos g.

Gretimybė	Gretimo žemės sklypo kadastro Nr.	Pastabos
1-1		Gretimybės nepildomos

Linių anotacijų lentelė	
Gretimybė	Atstumas
34-35	5.11
35-36	15.30
36-37	46.99
37-38	16.44
38-39	14.96
39-40	23.81
40-41	44.78
41-42	8.19
Linių anotacijų lentelė	
Gretimybė	Atstumas
239-240	46.98
240-241	51.49
241-242	49.99
242-239	54.14



Pauline B... 2018-07-11 (data)
 (parašas)



VALSTYBĖS ĮMONĖS VALSTYBĖS ŽEMĖS FONDO
 PANEVĖŽIO ŽEMĖTVARKOS IR GEODEZIJOS SKYRIUS

Įmonės kodas 12000212 Šlyniaus duomenys. Respublikos ž. 63, LT-35169 Panevėžys
 Tel (8 45) 581 006, faks (8 45) 581 238 El paštas panevezys@vzf.lt

Pareigos	Parašas	Vardas, pavardė	Data
Slk. vadovas	<i>[Signature]</i>	L. Valčiulėnas	2018-07-11
Gr. vadovas	<i>[Signature]</i>	S. Sukys	2018-07-11
Specialistė	<i>[Signature]</i>	R. Gabriėnė	2018-07-11
Mat. padėjėja	<i>[Signature]</i>	V. Žilinskaitė	2018-07-11

Pastaba: Inžineriniai tinklai įbrėžti iš planšetų ir inžinerinių tinklų planų.

Žemės sklypo išdėstymo schema

ŽEMĖS SKLYPO PLANAS M 1:500

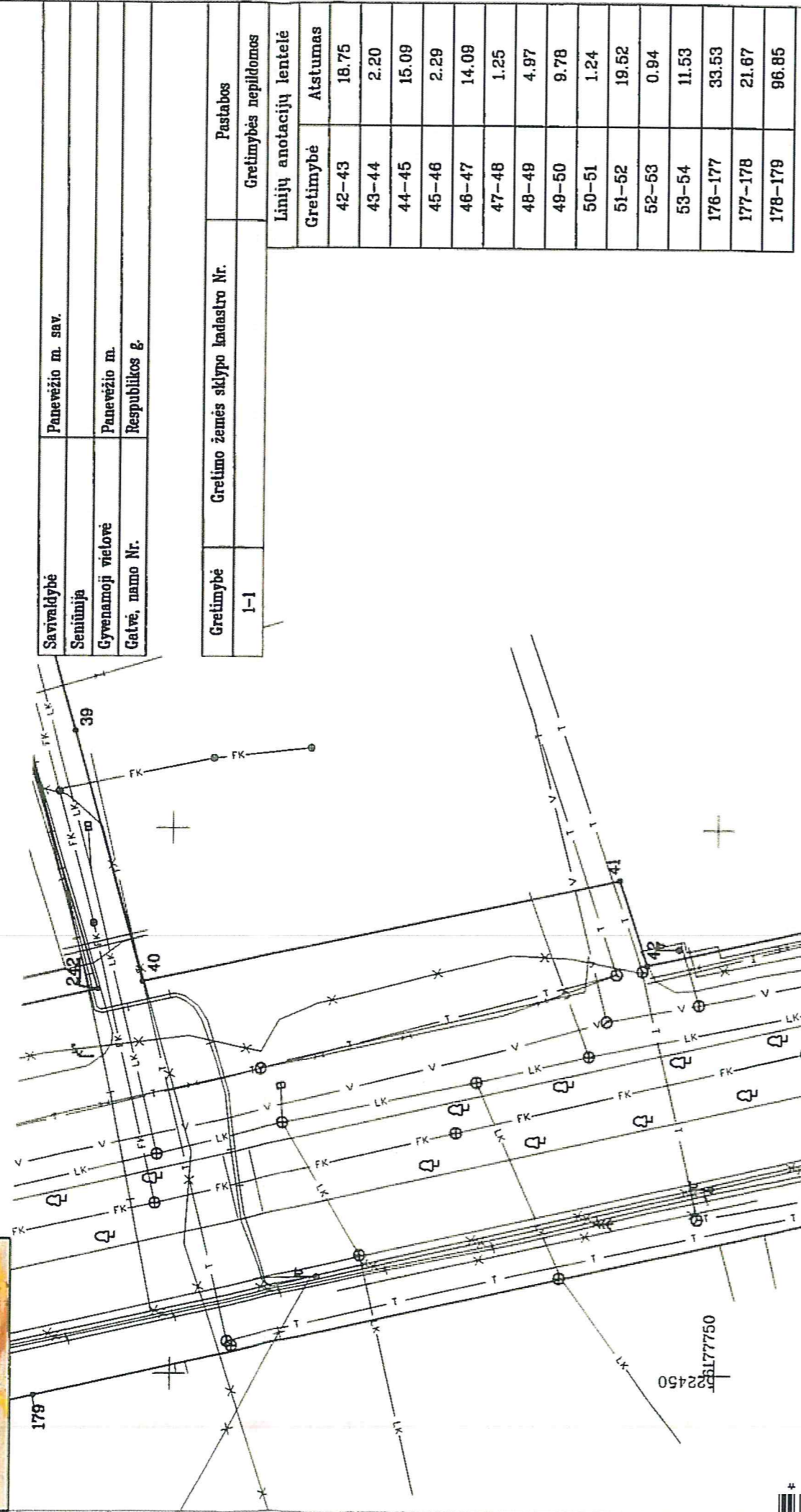
Sklypo plotas 24184 m²

Kadastrinio vietovės pavadinimas:

Panevėžys

Žemės sklypo kadaistro numeris:


kodas	sklypas
2 7 0 1 7 0 0 1	



Gretimybė: 1-1
 Gretimo žemės sklypo kadaistro Nr.:
 Pastabas: Gretimybės nepildomos

Linijų anotacijų lentelė

Gretimybė	Atstumas
42-43	18.75
43-44	2.20
44-45	15.09
45-46	2.29
46-47	14.09
47-48	1.25
48-49	4.97
49-50	9.78
50-51	1.24
51-52	19.52
52-53	0.94
53-54	11.53
176-177	33.53
177-178	21.67
178-179	96.85



S. Šuškinė
 2019-07-11
 (parašas) (data)



VALSTYBĖS ĮMONĖS VALSTYBĖS ŽEMĖS FONDO
 PANEVĖŽIO ŽEMĖTARKOS IR GEODEZIJOS SKYRIUS
 Įmonės kodas 120092312 Švyturio daumenų, Respublikos g. 63, LT-35169, Panevėžys
 Tel. (8 45) 581 006, faks (8 45) 584 238 El. paštas panevezys@vzf.lt

Pareigos	Parašas	Vardas, pavardė	Data
Sik. vadovas	<i>[Signature]</i>	L. Vaičiulėnas	2019-07-11
Gr. vadovas	<i>[Signature]</i>	S. Šuškinė	2019-07-11
Specialistė	<i>[Signature]</i>	R. Gabriėnė	2019-07-11
Mat. padėjėja	<i>[Signature]</i>	V. Žilinskaitė	2019-07-11

Pastaba: Inžineriniai tinklai įbrėžti iš planšetų ir inžinerinių tinklų planų.

ŽEMĖS SKLYPO PLANAS M 1:500

Sklypo plotas 24184 m²



Savivaldybė	Panevėžio m. sav.
Seniūnija	
Gyvenamoji vietovė	Panevėžio m.
Galvė, namo Nr.	Respublikos g.

Gretimybė	Gretimo žemės sklypo kadastro Nr.	Pastabas
1-1		Gretimybės nepildomos

Linijų anotacijų lentelė	
Gretimybė	Atstumas
54-55	25.73
55-56	21.29
56-57	20.59
57-58	26.43
58-59	14.69
59-60	13.75
60-61	22.96
160-161	4.36
161-162	13.80
162-163	17.32
163-164	1.03
164-165	43.66
165-166	21.24
166-167	3.71
167-168	7.73
168-169	11.90
169-170	15.92
170-171	16.13
171-172	1.86
172-173	4.18
173-174	11.05
174-175	18.01
175-176	19.18



Šauliui Darys
 (parašas) 2022-07-11
 (data)

VALSTYBĖS ĮMONĖS VALSTYBĖS ŽEMĖS FONDO
 PANEVĖŽIO ŽEMĖTARKOS IR GEODEZIJOS SKYRIUS
 Įmonės kodas 12009212 Skyrus duomenys: Respublikos g. 63, LT-3169 Panevėžys
 Tel. (8 45) 581 006, faks (8 45) 584 238 El. paštas panevys@vzf.lt

Pareigos	Parašas	Vardas, pavardė	Data
Skl. vadovas	<i>[Signature]</i>	L. Valčiulėnas	2022-07-11
Gr. vadovas	<i>[Signature]</i>	Š. Stukys	2022-07-11
Specialistė	<i>[Signature]</i>	R. Gabriėnė	2022-07-11
Mat. padėjėja	<i>[Signature]</i>	V. Žilinskaitė	2022-07-11

Žemės sklypo išdėstymo schema

ŽEMĖS SKLYPO PLANAS M 1:500

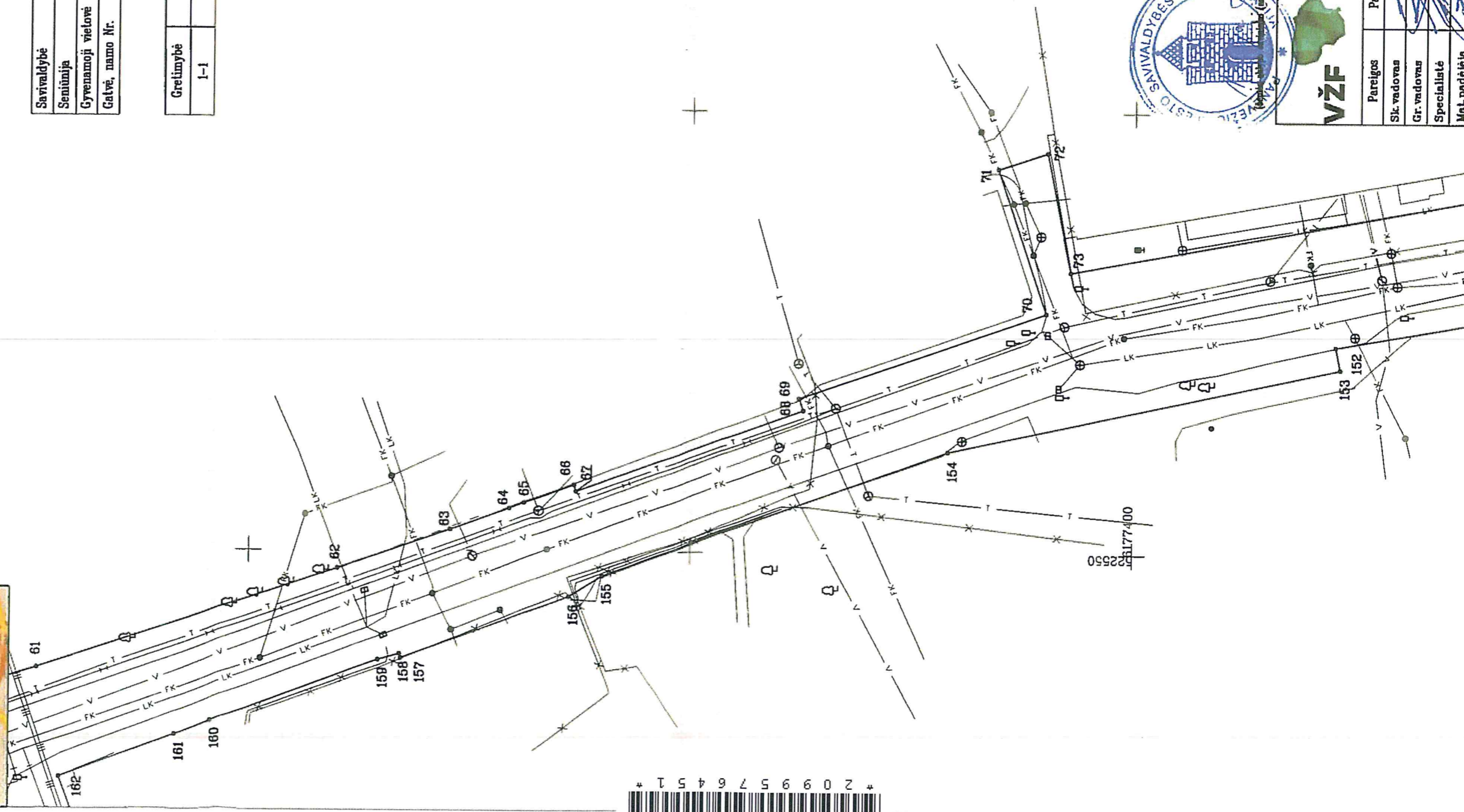
Sklypo plotas 24184 m²

Kadastro vietovės pavadinimas:		Panevėžys	
Žemės sklypo kadastro numeris:		kodas	sklypas
		2 7 0 1 7 0 0 1	

Savivaldybė	Panevėžio m. sav.
Seniūnija	
Gyvenamoji vietovė	Panevėžio m.
Galvė, namo Nr.	Respublikos g.

Gretimybė	Gretimimo žemės sklypo kadastro Nr.	Pastabos
1-1		Gretimybės nepildomos

Linių anotacijų lentelė	
Gretimybė	Atstumas
61-62	35.91
62-63	13.46
63-64	7.09
64-65	1.80
65-66	5.88
66-67	0.77
67-68	27.43
68-69	1.45
69-70	29.44
70-71	17.25
71-72	5.88
72-73	13.79
152-153	2.60
153-154	45.32
154-155	41.63
155-156	4.42
156-157	20.10
157-158	0.50
158-159	2.51
159-160	20.35



(parašas) *2018-07-11*
 (data)



VALSTYBĖS ĮMONĖS VALSTYBĖS ŽEMĖS FONDO
PANEVĖŽIO ŽEMĖTVARKOS IR GEODEZIJOS SKYRIUS
 Įmonės kodas 120092322 Sklypui duomenys: Respublikos g. 63, LT-35159, Panevėžys
 Tel (0 45) 581 066, faks (0 45) 581 238 El paštas panev@vzfi.lt

Parašas	Vardas, pavardė	Data
Sk.vadovas	L.Vaičiulėnas	2018-07-11
Gr.vadovas	S.Sukys	2018-07-11
Specialistė	R.Gabriėnė	2018-07-11
Mat.pedėėja	V.Zilinskaitė	2018-07-11
Matavimo kvalifikacijos pažymėjimo Nr.: 2M-M-2632		

Pastaba: Inžineriniai tinklai įbrėžti iš planšetų ir inžinerinių tinklų planų.

Lapai 7

10

Žemės sklypo išdėstymo schema

ŽEMĖS SKLYPO PLANAS M 1:500


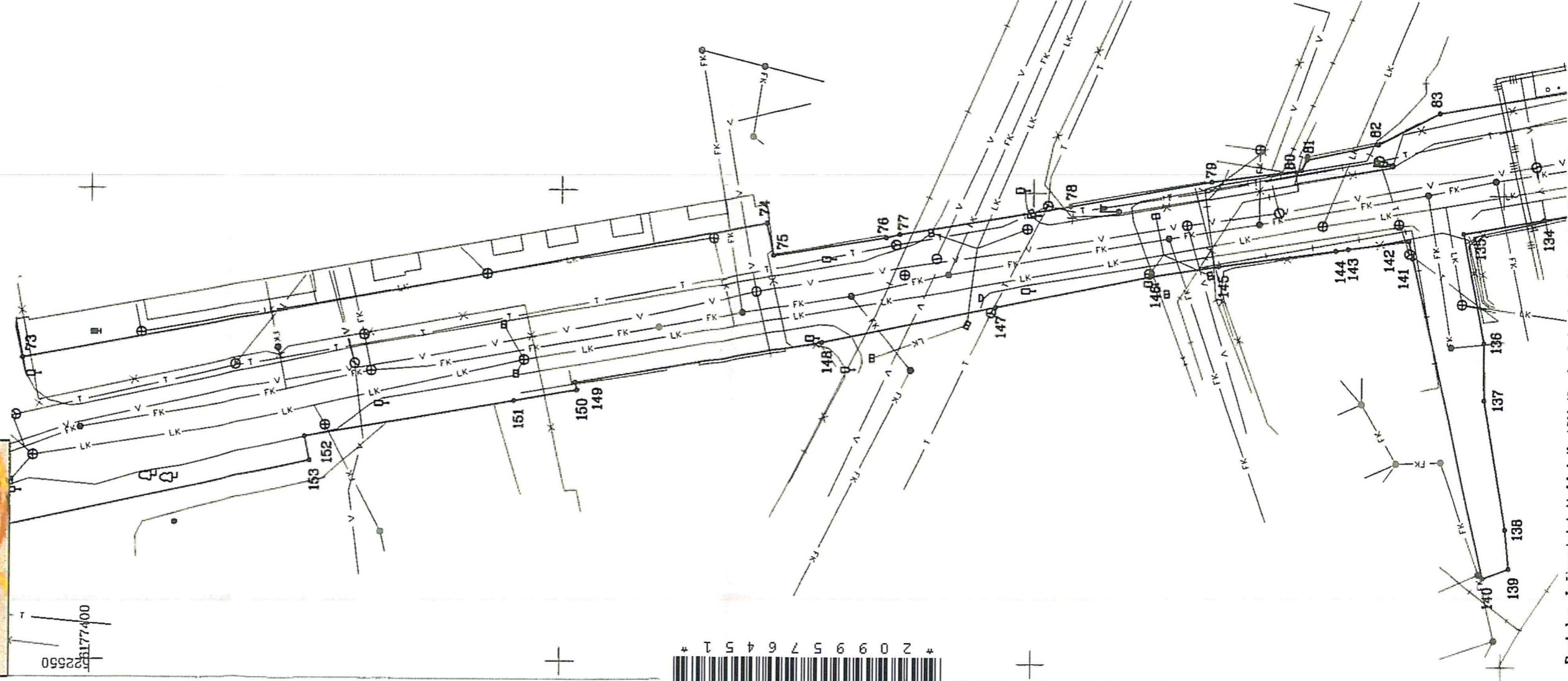
Sklypo plotas 24184 m²

Kadastro vietovės pavadinimas		Panevėžys	
Žemės sklypo kadastro numeris:		kodas	sklypas
		2 7 0 1 7 0 0 1	

Savivaldybė	Panevėžio m. sav.
Seniūnija	
Gyvenamoji vietovė	Panevėžio m.
Gatvė, namo Nr.	Respublikos g.

Greitimbė	Greitimo žemės sklypo kadastro Nr.	Pastabas
I-1		Greitimbės nepildomas

Linijų anotacijų lentelė	
Greitimbė	Atstumas
73-74	80.34
74-75	3.49
75-76	12.12
76-77	1.49
77-78	18.27
78-79	15.25
79-80	9.53
80-81	1.28
81-82	7.72
82-83	7.33
134-135	8.68
135-136	11.82
136-137	6.05
137-138	13.89
138-139	4.16
139-140	2.98
140-141	34.77
141-142	1.88
142-143	6.48
143-144	1.33
144-145	12.48
145-146	7.33
146-147	16.80
147-148	18.71
148-149	26.66
149-150	0.82
150-151	6.73
151-152	22.49



Publ. 2019-07-11
(parašas) (data)

VALSTYBES ĮMONĖS VALSTYBĖS ŽEMĖS FONDO
PANEVŽIO ŽEMĖTVARKOS IR GEODEZIJOS SKYRIUS

Įmonės kodas 120093212 Skyrinio duomenys: Respublikos g. 63 LT-35159, Panevėžys
Tel. (8 45) 581 006, faks (8 45) 581 238 El. paštas panevezys@vzf.lt

VŽF

Pareigos	Parašas	Vardas, pavardė	Data
Sk.vadovas		L. Vaičiulėnas	2019-07-11
Gr.vadovas		S. Sukys	2019-07-11
Specialistė		R. Gabrielė	2019-07-11
Mat.padaėjėjas		V. Žilinskaitė	2019-07-11

Pastaba: Inžineriniai tinklai įbrėžti iš planšetų ir inžinerinių tinklų planų.

Žemės sklypo išdėstymo schema

ŽEMĖS SKLYPO PLANAS M 1:500

Sklypo plotas 24184 m²

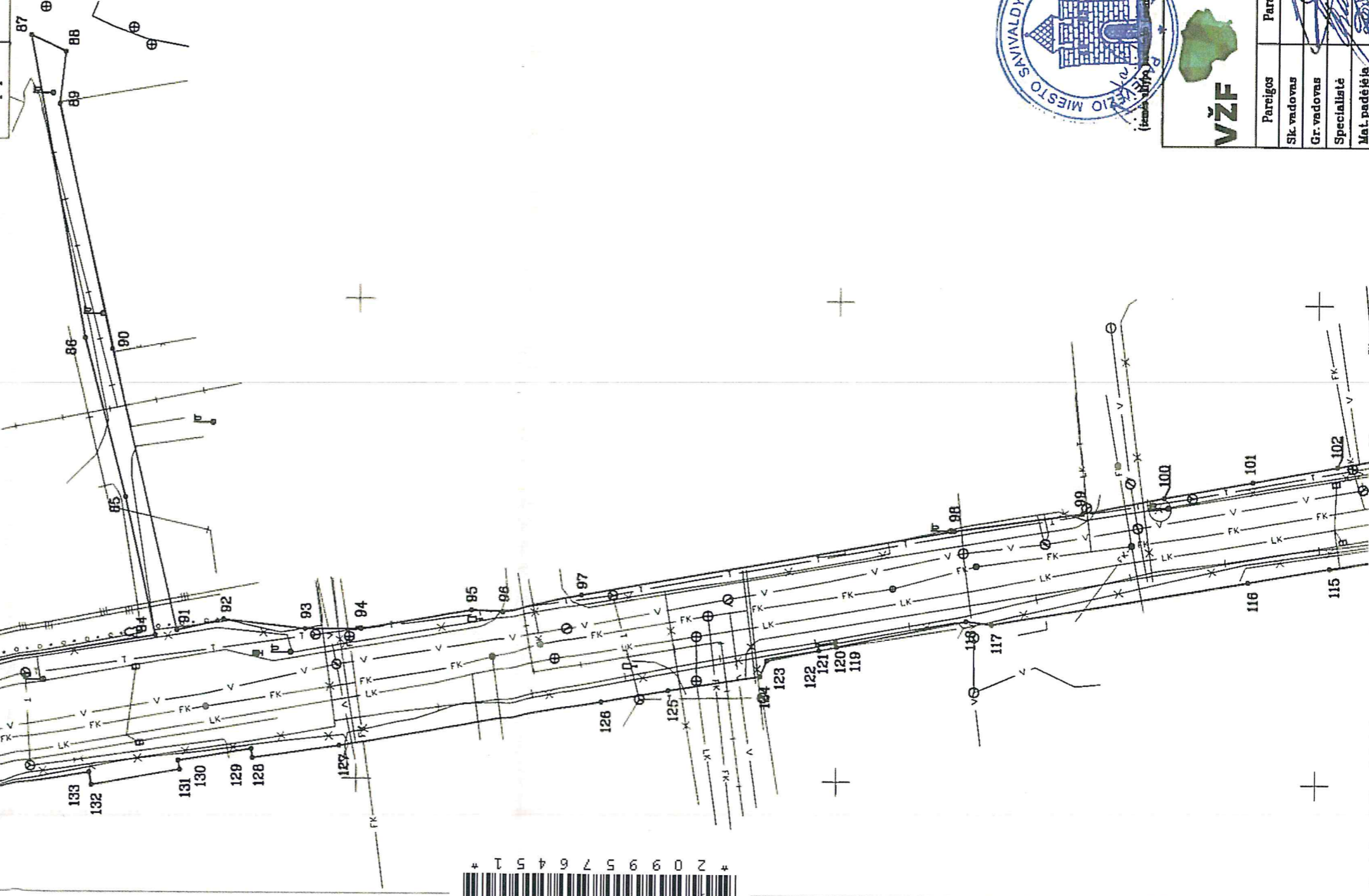
Kadastro vietovės pavadinimas:	Panevėžys			
Žemės sklypo kadastro numeris:	2	7	0	1
	1	7	0	0
	1	7	0	0
	1	7	0	1
	1	7	0	1

Savivaldybė	Panevėžio m. sav.
Seniūnija	
Cyrenamoji vietovė	Panevėžio m.
Gatvė, namo Nr.	Respublikos g.

522650
6177250

Gretimybė	Gretimo žemės sklypo kadastro Nr.	Pastabos
1-1		Gretimybės nepildomos

Linijų anotacijų lentelė	
Gretimybė	Atstumas
83-84	36.44
84-85	14.74
85-86	17.11
86-87	32.10
87-88	3.99
88-89	5.50
89-90	26.13
90-91	30.09
91-92	4.97
92-93	8.50
93-94	5.87
94-95	11.56
95-96	3.22
96-97	8.60
97-98	39.41
98-99	13.40
99-100	8.70
100-101	9.34
101-102	9.10
115-116	8.74
116-117	26.99
117-118	2.70
118-119	13.78
119-120	0.54
120-121	1.89
121-122	0.60
122-123	5.51
123-124	1.80
124-125	9.57
125-126	7.14
126-127	27.70
127-128	9.16
128-129	0.95
129-130	7.62
130-131	0.95
131-132	9.39
132-133	1.35
133-134	18.05



(Parašas) (data)
2018-07-19



VALSTYBĖS ĮMONĖS VALSTYBĖS ŽEMĖS FONDO
PANEVĖŽIO ŽEMĖTVARKOS IR GEODEZIJOS SKYRIUS

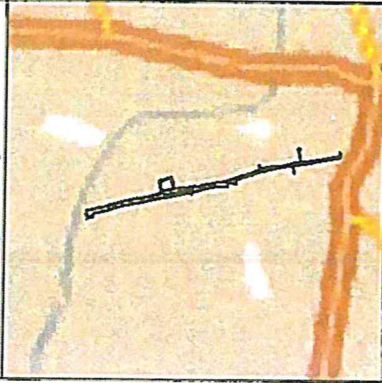
Įmonės kodas (20093212) Skyriaus duomenys: Respublikos g. 63, LT-35159 Panevėžys
Tel. (8 45) 581 006, faks (8 45) 584 238 El. paštas: panevezys@vzf.lt

Pareigos	Parašas	Vardas, pavardė	Data
Sk. vadovas		L. Vaičiulėnas	
Gr. vadovas		S. Sukys	
Specialistė		R. Gabriėnė	
Mat. padėjėja		V. Žilinskaitė	

Pastaba: Inžineriniai tinklai išplanuoti ir inžinerinių tinklų planų.



Žemės sklypo išdėstymo schema



ŽEMĖS SKLYPO PLANAS M 1:500

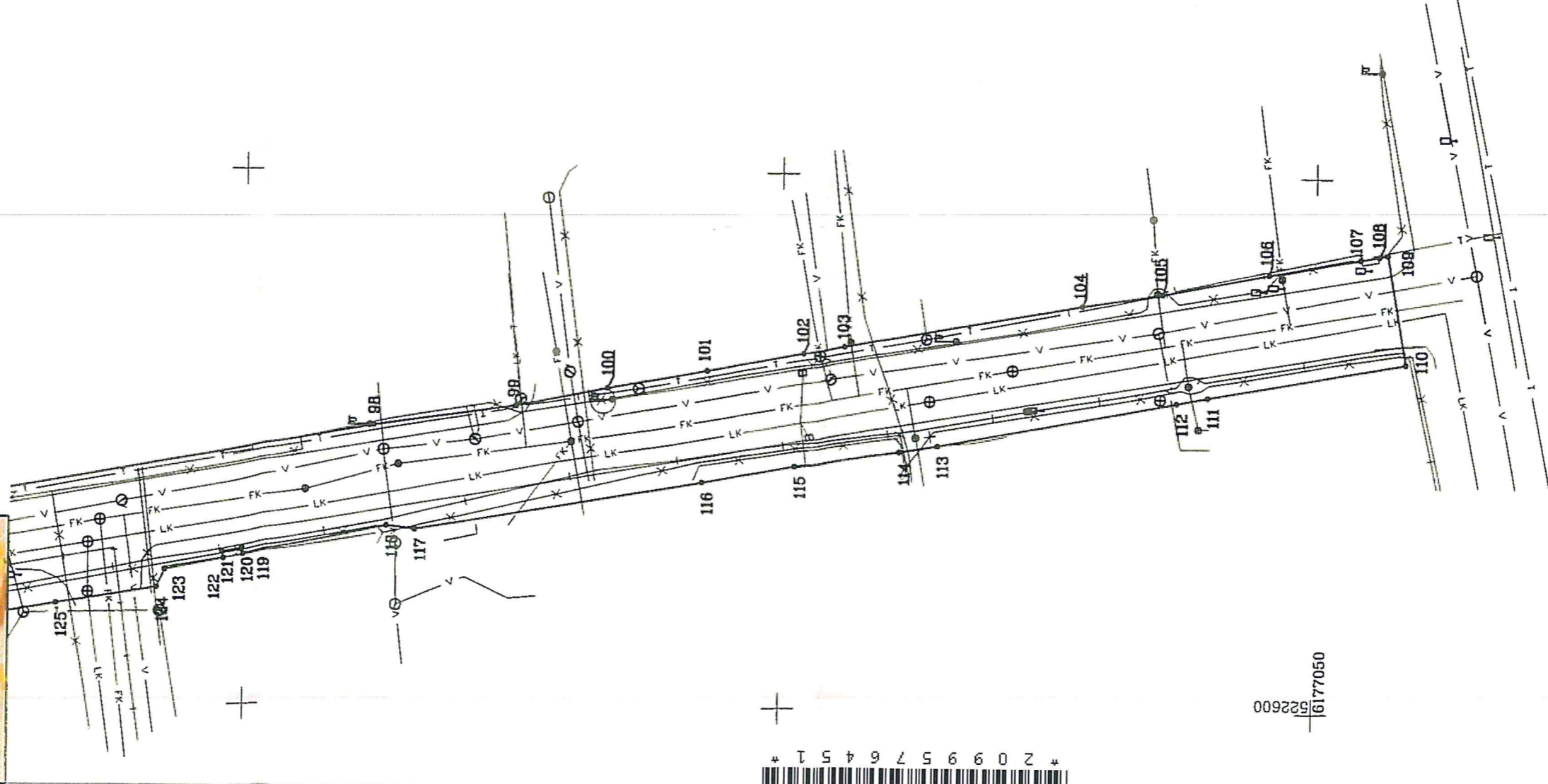
Sklypo plotas 24184 m²

Kadastro vietovės pavadinimas:	Panevėžys			
Žemės sklypo kadastro numeris:	kodas	blokas	sklypas	
	2 7 0 1	7 0 0 1		

Savivaldybė	Panevėžio m. sav.
Seniūnija	
Gyvenamoji vietovė	Panevėžio m.
Gatvė, namo Nr.	Respublikos g.

Greitimbė	Greitimo žemės sklypo kadastro Nr.	Postabos
I-1		Greitimbės nepildomas

Linijų anotacijų lentelė	
Greitimbė	Atstumas
102-103	4.02
103-104	22.50
104-105	7.59
105-106	10.16
106-107	8.66
107-108	1.75
108-109	0.83
109-110	10.33
110-111	18.75
111-112	2.98
112-113	22.62
113-114	3.69
114-115	10.02



* 2 0 9 9 5 7 6 4 5 1 *

6177050
6177050



Autobius' Dmfe
2019-07-11
(parašas) (data)



VALSTYBĖS ŽEMĖS FONDAS
PANEVĖŽIO ŽEMETVARKOS IR GEODEZIJOS SKYRIUS

Įmonės kodas 12009212 Skyrtaus duomenys: Respublikos e. 63, LT-35159, Panevėžys
Tel. (8 45) 581 006, faks (8 45) 584 238 El. paštas panevezys@vzf.lt

Pareigos	Parašas	Vardas, pavardė	Data
Sk. vadovas	<i>[Signature]</i>	L. Valčiulėnas	2019-07-11
Gr. vadovas	<i>[Signature]</i>	S. Sukys	2019-07-11
Specialistė	<i>[Signature]</i>	R. Gabriėnė	2019-07-11
Mat. padėjėjas	<i>[Signature]</i>	V. Žilinskaitė	2019-07-11



Pastaba: Inžineriniai tinklai išbrėžti iš planšetų ir inžinerinių tinklų planų.