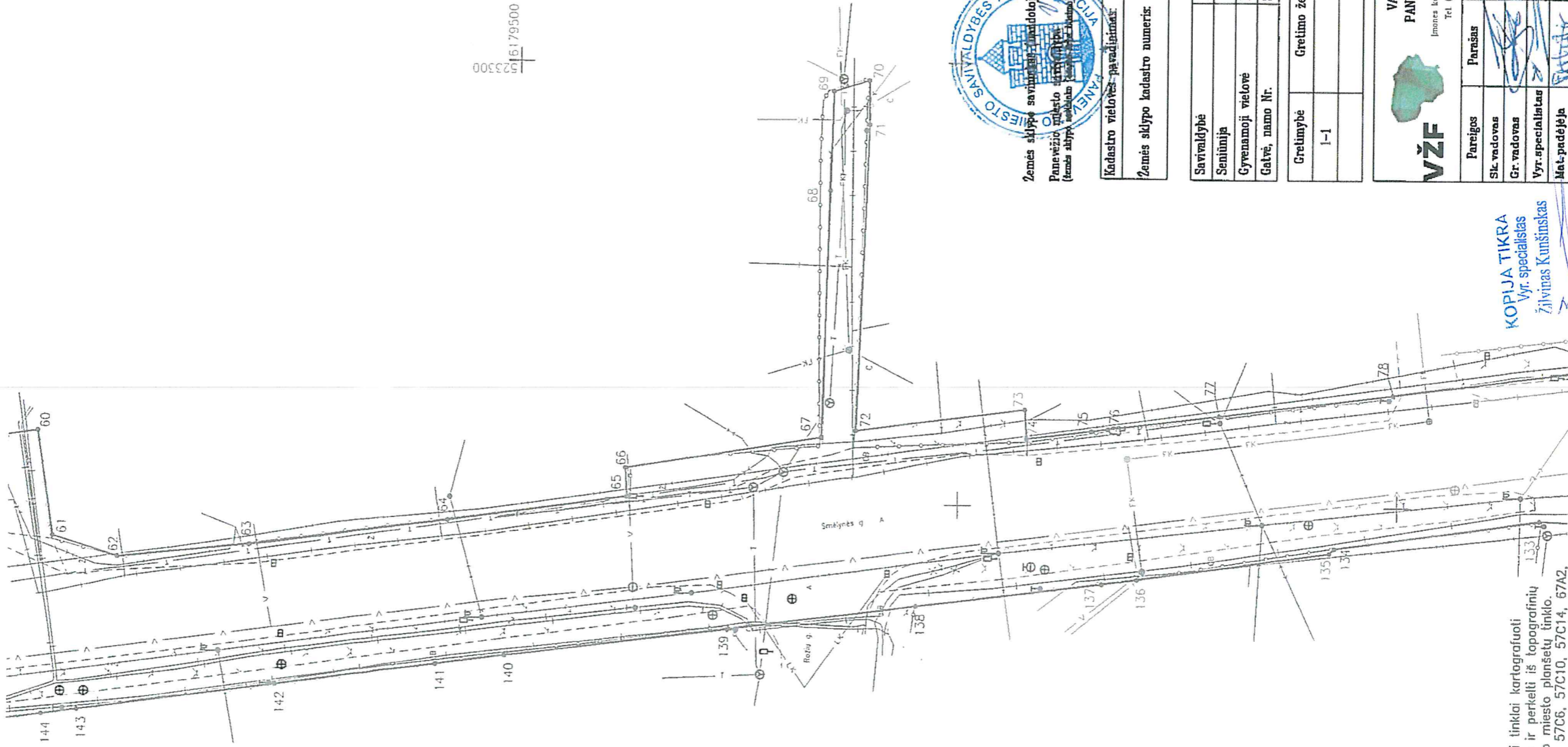
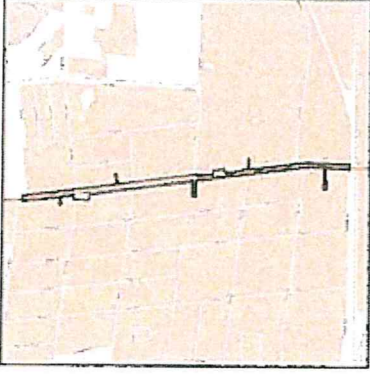


ŽEMĖS SKLYPO PLANAS M 1:500

Žemės sklypo plotas 30492 m²

Žemės sklypo išdėstymo schema



Žemės sklypo savininkas: *Andrius Štambakas*
 Panevėžio miesto taryba
 (žemės sklypo valdymas pagal žemės sklypo planą)

Kadastro vietovės pavadinimas:	Panevėžys m.
Žemės sklypo kadastro numeris:	kodas: 2 7 0 1 7 0 0 1 sklypas: 1

Savivaldybė	Panevėžis
Seniūnija	
Gyvenamoji vietovė	Panevėžys
Gatvė, namo Nr.	Smėlynės g.

Gretimybė	Gretimimo žemės sklypo kadastro Nr.	Pastabos
1-1		Gretimųjų lentelė nepildoma



VALSTYBĖS ĮMONĖS VALSTYBĖS ŽEMĖS FONDO
 PANEVĖŽIO ŽEMĖTŲVARKOS IR GEODEZIJOS SKYRIUS



Pareigos	Parašas	Vardas, pavardė	Data
Slk. vadovas	<i>[Signature]</i>	L. Vaičiulėnas	2019-07-11
Gr. vadovas	<i>[Signature]</i>	S. Sukys	2019-07-11
Vyr. specialistas	<i>[Signature]</i>	Z. Kunštinaitis	2019-07-11
Mat. padėjėja	<i>[Signature]</i>	F. Uytė	2019-07-11

KOPIJA TIKRA
 Vyr. specialistas
 Žilvinas Kunštinaitis

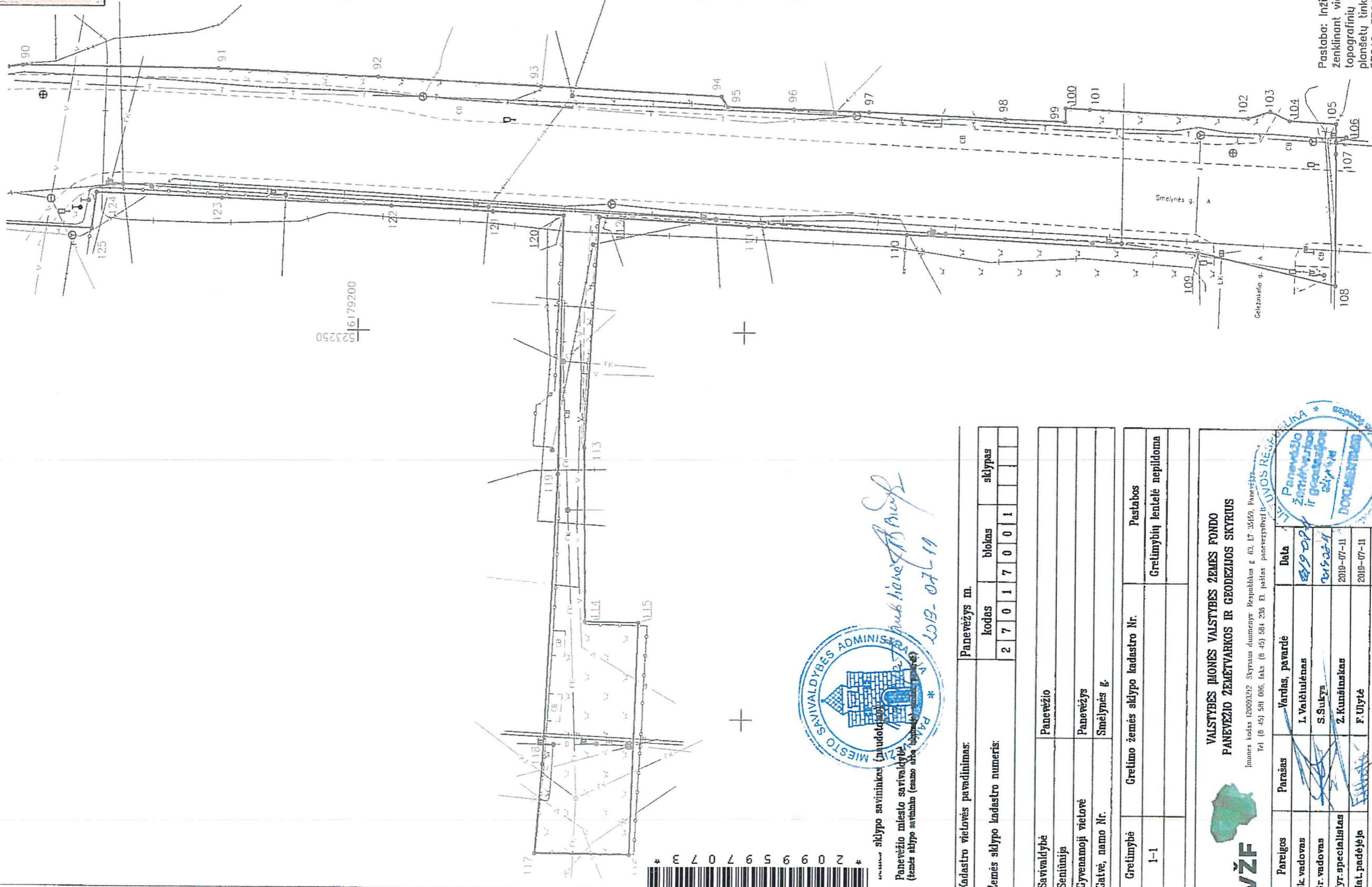

Pastaba: Inžineriniai tinklai kartografiuoti
 ženklinant vietovėje ir perkelti iš topografinių
 planų bei Panevėžio miesto planšetų tinklo.
 Planšetu Nr. 57C5, 57C6, 57C10, 57C14, 67A2,
 67A6 ir 67A10.



ŽEMĖS SKLYPO PLANAS M 1:500

Žemės sklypo plotas 30492 m²

Žemės sklypo išcėstymo schema



Linijų anotacijų lentelė	
Gretimybė	Atstumas
90-91	25.28
91-92	20.85
92-93	21.18
93-94	23.36
94-95	1.57
95-96	8.62
96-97	9.84
97-98	17.55
98-99	7.81
99-100	1.77
100-101	3.16
101-102	20.56
102-103	3.00
103-104	2.79
104-105	6.19
105-106	2.29
106-107	1.57
107-108	17.02
108-109	18.44
109-110	37.84
110-111	20.60
111-112	19.39
112-113	29.83
113-114	22.38
114-115	6.90
115-116	29.97
116-117	12.24
117-118	11.56
118-119	37.42
119-120	33.38
120-121	9.11
121-122	13.23
122-123	22.12
123-124	16.20
124-125	4.69



Žemės sklypo savininkas (naudotojas) *Pub. liepė AB*
 Panevėžio miesto savivaldybė
 (žemės sklypo savininkas (esama arba turima) *Pub. liepė AB*)
 2019-07-11



Kadastro vietovės pavadinimas:	Panevėžys m.		
Žemės sklypo kadastro numeris:	kodas	blokas	sklypas
	2 7 0 1	7 0 0 1	

Savivaldybė	Panevėžis
Seniūnija	
Gyvenamoji vietovė	Panevėžys
Gatvė, namo Nr.	Smėlynės g.
Gretimybė	Gretimo žemės sklypo kadastro Nr.
1-1	Gretimybų lentelė nepildoma

VŽF		VALSTYBĖS ĮMONĖS VALSTYBĖS ŽEMĖS FONDO PANEVĖŽIO ŽEMĖTARKOS IR GEODEZINIOS SKYRIS	
Įmonės kodas 120093212 Širvintų duomenys: Respublikos g. 63, LT-35109, Panevėžys Tel. (8 45) 501 006, faks (8 45) 504 238 El. paštas panevezys@vz.lt			
Paraišos	Vardas, pavardė	Data	
St. vadovas	I. Valčiulėnas	2019-07-11	
Gr. vadovas	S. Sukys	2019-07-11	
Vyr.-specialistas	2. Kunštinėkas	2019-07-11	
Mat. padėjėja	F. Ulytė	2019-07-11	
Matininko kvalifikacijos pažymėjimo Nr.:	2M-M-2167		

KOPIJA TIKRA

Vyr. specialistas
 Žilvinas Kunštinėkas

Pastaba: Inžineriniai tinklai kartografiškai ženklinant vietovėje ir perkelti iš topografinių planų bei Panevėžio miesto planšetų tinklo. Planšetų Nr. 57C5, 57C6, 57C10, 57C14, 67A2, 67A6 ir 67A10.

ŽEMĖS SKLYPO PLANAS M 1:500

Žemės sklypo plotas 30492 m²

Žemės sklypo kadastro numeris:	kodas		blokas		sklypas	
	2	7	0	1	7	0

KOORDINAČIŲ ŽINIARAŠTIS

Koordinatų sistema: LKS-94

Taško Nr.	Kodas	X	Y	Taško Nr.	Kodas	X	Y	Taško Nr.	Kodas	X	Y	Taško Nr.	Kodas	X	Y	
1	R	6180327.34	523128.86	36	R	6179894.09	523206.31	71	R	6179460.42	523293.04	117	R	6179176.52	523182.69	
2	R	6180327.40	523130.19	37	R	6179892.66	523206.48	72	R	6179461.71	523258.33	118	R	6179175.58	523194.21	
3	R	6180328.50	523150.19	38	R	6179873.00	523208.74	73	R	6179442.47	523260.87	119	R	6179173.91	523231.59	
4	R	6180328.56	523151.23	39	R	6179852.65	523211.98	74	R	6179442.24	523257.59	120	R	6179173.51	523264.97	
5	R	6180305.45	523153.54	40	R	6179831.34	523214.73	75	R	6179434.84	523258.50	121	R	6179182.61	523265.42	
6	R	6180264.46	523158.48	41	R	6179813.23	523216.11	76	R	6179432.97	523258.73	122	R	6179195.82	523266.08	
7	R	6180260.48	523158.89	42	R	6179797.23	523218.64	77	R	6179420.35	523260.30	123	R	6179217.92	523266.93	
8	R	6180241.15	523160.88	43	R	6179794.49	523219.31	78	R	6179400.53	523262.76	124	R	6179234.11	523267.54	
9	R	6180233.81	523161.70	44	R	6179775.30	523221.60	79	R	6179370.14	523266.71	125	R	6179234.67	523262.88	
10	R	6180230.19	523162.11	45	R	6179767.38	523222.61	80	R	6179358.05	523268.42	126	R	6179254.53	523263.75	
11	R	6180217.65	523163.52	46	R	6179755.57	523224.12	81	R	6179355.98	523268.72	127	R	6179299.10	523258.04	
12	R	6180198.68	523166.04	47	R	6179736.97	523226.37	82	R	6179347.94	523269.85	128	R	6179333.54	523253.40	
13	R	6180182.91	523168.14	48	R	6179706.35	523230.18	83	R	6179333.74	523271.74	129	R	6179342.33	523252.21	
14	R	6180178.81	523168.68	49	R	6179673.90	523234.11	84	R	6179310.46	523274.84	130	R	6179344.09	523251.98	
15	R	6180129.39	523175.26	50	R	6179660.58	523236.53	85	R	6179298.98	523276.37	131	R	6179368.52	523248.92	
16	R	6180118.08	523177.06	51	R	6179660.62	523230.53	86	R	6179294.64	523278.30	132	R	6179375.29	523248.33	
17	R	6180098.76	523179.34	52	R	6179651.19	523231.58	87	R	6179263.01	523282.17	133	R	6179383.69	523248.68	
18	R	6180079.94	523181.51	53	R	6179648.38	523231.90	88	R	6179258.30	523282.59	134	R	6179407.10	523245.38	
19	R	6180061.07	523183.93	54	R	6179631.04	523233.84	89	R	6179245.69	523283.62	135	R	6179407.66	523244.82	
20	R	6180042.44	523186.31	55	R	6179630.98	523232.83	90	R	6179243.81	523283.87	136	R	6179429.58	523241.71	
21	R	6180023.42	523188.76	56	R	6179597.44	523236.49	91	R	6179218.53	523283.63	137	R	6179433.53	523241.20	
22	R	6180005.83	523191.57	57	R	6179597.07	523251.82	92	R	6179197.70	523282.68	138	R	6179454.66	523238.50	
23	R	6179998.32	523192.98	58	R	6179594.31	523252.04	93	R	6179176.55	523281.61	139	R	6179476.15	523235.80	
24	R	6179987.93	523194.92	59	R	6179574.46	523254.82	94	R	6179153.22	523280.48	140	R	6179501.41	523232.67	
25	R	6179969.70	523196.62	60	R	6179554.65	523257.79	95	R	6179152.38	523279.15	141	R	6179509.26	523231.65	
26	R	6179974.14	523228.62	61	R	6179552.90	523245.90	96	R	6179143.76	523278.91	142	R	6179527.52	523229.29	
27	R	6179976.64	523233.88	62	R	6179545.59	523243.58	97	R	6179133.92	523278.63	143	R	6179550.04	523226.27	
28	R	6179974.23	523234.01	63	R	6179530.59	523245.07	98	R	6179116.39	523277.89	144	R	6179554.05	523225.72	
29	R	6179970.44	523234.37	64	R	6179508.00	523247.93	99	R	6179108.59	523277.60	145	R	6179576.59	523222.72	
30	R	6179970.02	523230.09	65	R	6179487.66	523250.74	100	R	6179108.55	523279.37	146	R	6179585.31	523221.52	
31	R	6179966.34	523196.99	66	R	6179487.84	523253.99	101	R	6179105.39	523279.22	147	R	6179607.65	523218.34	
32	R	6179948.40	523199.34	67	R	6179465.65	523257.52	102	R	6179084.85	523278.23	148	R	6179632.12	523215.26	
33	R	6179930.59	523201.25	68	R	6179464.84	523285.50	103	R	6179081.98	523279.12	149	R	6179636.16	523214.75	
34	R	6179910.43	523204.42	69	R	6179464.51	523296.75	104	R	6179079.46	523277.92	150	R	6179663.08	523211.09	
35	R	6179906.96	523205.01	70	R	6179460.48	523298.01	105	R	6179073.28	523277.56	151	R	6179664.76	523180.47	
Žemės sklypo centro koordinatės				Darbo LitPOS laikas				106	R	6179073.27	523275.27	152	R	6179665.12	523178.94	
Koordinatų sistema		Koordinatės X/Y		Data	2019-05-28	2019-06-08	107	R	6179073.26	523273.70	153	R	6179665.68	523154.86		
Valstybinė LKS-1994		X=6179746 Y=523208		Prisijungta	09:00	09:00	108	R	6179073.19	523256.68	154	R	6179660.24	523155.47		
				Atsijungta	12:00	15:00	109	R	6179091.15	523260.88	155	R	6179660.00	523153.74		
Žiniaraštį sudarė:				ŽILVINAS KUNŠINSKAS		2M-M-2167	2019-07-11	110	R	6179128.94	523262.84	156	R	6179667.11	523152.37	
				v. pavardė		kval. paž. nr.	parašas	data	111	R	6179149.52	523263.74	157	R	6179677.35	523152.48
									112	R	6179168.88	523264.76	158	R	6179676.40	523180.83
									113	R	6179170.57	523234.98	159	R	6179675.13	523207.75
									114	R	6179170.28	523212.60	160	R	6179700.29	523204.89
									115	R	6179163.38	523212.51	161	R	6179723.81	523202.34
									116	R	6179164.28	523182.55	162	R	6179746.26	523199.58

Ištrauka iš Lietuvos Respublikos administracinių nusizengimų kodekso:
112 straipsnis. Nuolatinių žemėnaudos riboženklų sunaikinimas arba sugadinimas
užtraukia baudą nuo septyniasdešimt iki vieno šimto keturiasdešimt eurų.



ŽEMĖS SKLYPO PLANAS M 1:500

Žemės sklypo plotas 30492 m²

Žemės sklypo kadastro numeris:	kodas	blokas	sklypas
	2 7 0 1	7 0 0 1	

KOORDINAČIŲ ŽINIARAŠTIS

Koordinatinių sistema: LKS-94							
Taško Nr.	Kodas	X	Y	Taško Nr.	Kodas	X	Y
163	R	6179750.88	523199.02	198	R	6180320.33	523129.79
164	R	6179755.85	523198.40				
165	R	6179759.02	523197.94				
166	R	6179788.22	523193.64				
167	R	6179817.38	523189.97				
168	R	6179844.34	523186.13				
169	R	6179868.35	523182.72				
170	R	6179887.13	523180.36				
171	R	6179887.55	523179.57				
172	R	6179894.12	523178.96				
173	R	6179905.00	523178.07				
174	R	6179912.65	523177.45				
175	R	6179950.86	523173.09				
176	R	6179958.29	523172.04				
177	R	6179974.05	523169.70				
178	R	6179988.51	523167.56				
179	R	6179992.67	523166.94				
180	R	6179992.64	523167.16				
181	R	6180032.53	523161.38				
182	R	6180068.01	523157.31				
183	R	6180072.61	523156.78				
184	R	6180075.05	523133.77				
185	R	6180114.30	523138.04				
186	R	6180134.86	523137.57				
187	R	6180132.95	523152.49				
188	R	6180159.83	523148.53				
189	R	6180183.46	523145.05				
190	R	6180179.42	523117.86				
191	R	6180189.10	523116.30				
192	R	6180186.81	523126.98				
193	R	6180188.31	523144.45				
194	R	6180212.54	523141.50				
195	R	6180212.89	523141.46				
196	R	6180252.09	523137.33				
197	R	6180290.94	523132.97				
Žemės sklypo centro koordinatės				Darbo LitPOS laikas			
Koordinatinių sistema		Koordinatės X/Y		Data	2019-05-28	2019-06-08	
Valstybinė LKS-1994		X=6179746 Y=523208		Prisijungta	09:00	09:00	
				Atsijungta	12:00	15:00	
Žiniaraštį sudarė:		ŽIL VINAS KUNŠINSKAS		2M-M-2167	2019-07-11		
		v. pavardė		kval. paž. nr.	parašas	data	

Duomenys apie žemės sklypui nustatytas specialiąsias žemės naudojimo sąlygas			
Eilės Nr.	Specialiosios žemės naudojimo sąlygos kodas	Specialiosios žemės naudojimo sąlygos pavadinimas	Teritorijos, kurioje turi būti taikoma specialioji žemės naudojimo sąlyga, plotas, m ²
1	1	I. Ryšių linijų apsaugos zonos	6807
2	6	VI. Elektros linijų apsaugos zonos	3250
3	9	IX. Dujotiekių apsaugos zonos	5242
4	20	XX. Požeminio vandens vandenviečių apsaugos zonos	7615
5	48	XLVIII. Šilumos ir karšto vandens tiekimo tinklų apsaugos zonos	326
6	49	XLIX. Vandentiekio, lietaus ir fekalinės kanalizacijos tinklų ir įrenginių apsaugos zonos	18008

Duomenys apie žemės sklypo servitutus			
Eilės Nr.	Servituto kodas	Nekilnojamojo turto registre įrašyto ar teritorijų planavimo dokumente nustatyto servituto pavadinimas ir rūšis	Servituto plotas, m ²
-	-	-	-

