

Originalas

UAB "Žemetra"

NEKILNOJAMOJO TURTO OBJEKTO KADASTRINIŲ MATAVIMŲ BYLA

1 TOMAS

Nekilnojamo turto objektas: **Butas**

Žemės sklypo kadastrinis Nr.:

Bylos Nr.: **6570**Registro Nr.: **44\1372691****Panevėžio apsk., Panevėžio m. sav.,**Adresas: **Panevėžio m., Nemuno g. 14-210**Lapų skaičius : **5**

SUDERINTA



(pareigos)
Kadastrinio duomenų
tvarkymo grupės

(parašas)
vedėja
Ilona Rauduvienė

(vardas ir pavardė)

2010 07 19

(data)



Bylos Nr.:
 Registro Nr.: **44\1372691**
 Tomo Nr.: 1

BYLOS TOMO VIDAUS APYRAŠAS


Eil. Nr.	Dokumento pavadinimas	Data	Lapų sk.	Bylos lapų numeriai	Pastabos
1	Aukšto planas	2010-06-10	1	1	
2	1D forma	2010-06-10	1	2	
3	2D forma	2010-06-10	1	3	
4	Eksplikacija	2010-06-10	1	4	
5	6A forma	2010-06-10	1	5	

Iš viso:

Parengė

Matininkė

(pareigos)


 (parašas)

Laima Palčinskienė

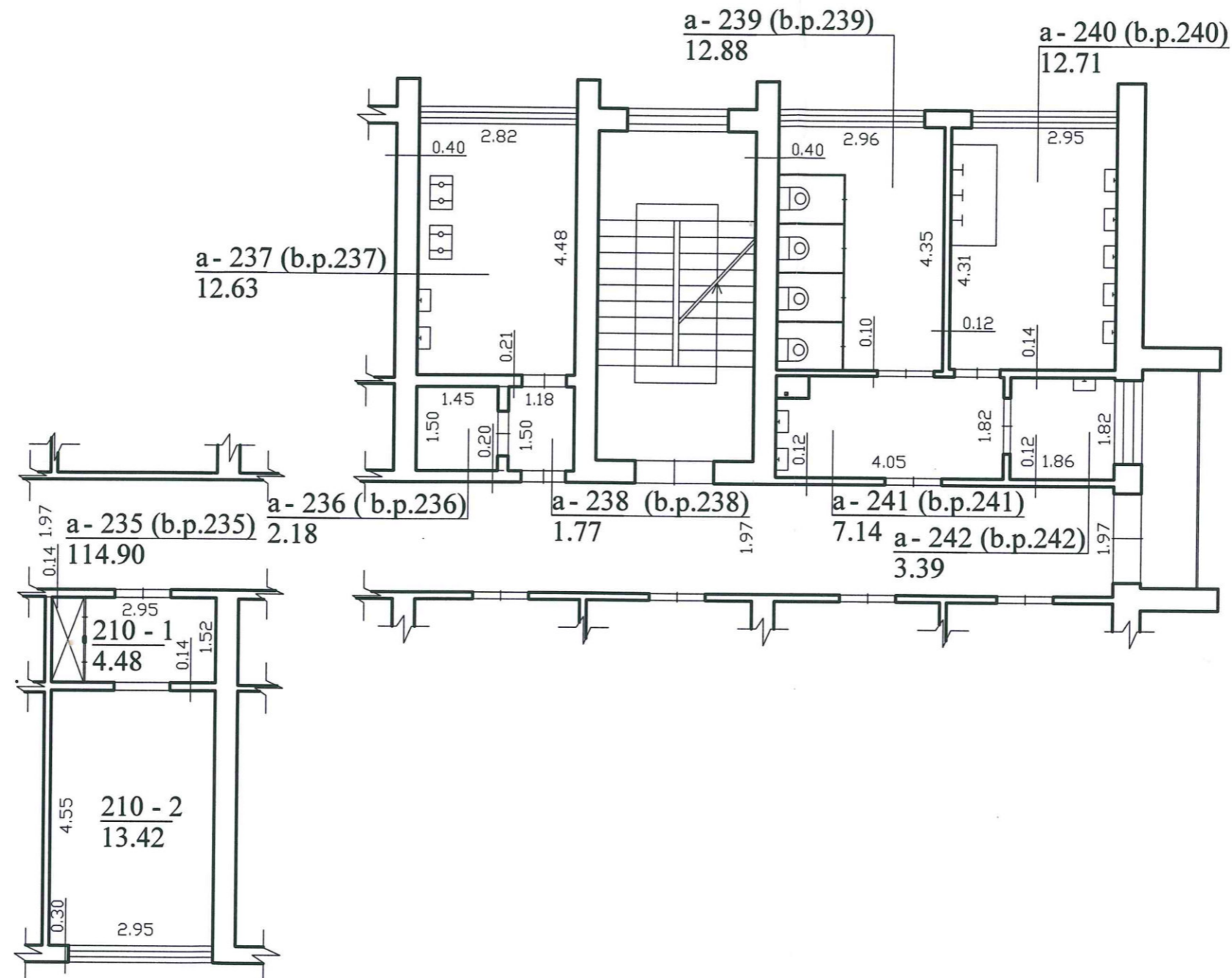
(vardas ir pavardė)

2010. 06.10

(data)



ANTRO AUKŠTO PLANAS



UAB "Žemetra" Matininko kvalifikacijos pažymėjimo Nr.2M-M-647 Licencijos Nr. G-1087-(910)			
Pareigos	V., pavardė	Parašas	Data
Matininkė	L. Palčinskienė		2010.06.10
ANTRO AUKŠTO PLANAS		M1:100	
Panevėžio m. sav. Panevėžio m. Nemuno g.14-210			
Sudarytas pagal 2010.06.10 kadastrinių matavimų duomenis		Pastato pažymėjimas plane: 1A5p	



UAB "Žemetra"

(įmonės pavadinimas)

PATALPOS (BUTO) KADASTRO DUOMENYS

2010.06.10
(data)

Kaunas
(sudarymo vieta)

Gatvė, Nr	Nemuno	14 - 210
Kaimas (miestelis)		
Miestas	Panevėžio	
Savivaldybė	Panevėžio m.	
Unikalus Nr.	4400206536216366	
Baigtumas	100	
Pažymėjimas plane	210	

Kadastro duomenys užfiksuoti 2010 m. Birželio mėn. 10 d.

Paskirtis	Gyvenamoji(gyvenamųjų patalpų)
Pavadinimas	Butas

Objekto aprašymas

Su bendro naudojimo patalpomis, pažymėtomis a-235 (36/1000 iš 114.90 kv.m.), a-236 (73/1000 iš 2.18 kv.m.), a-237 (73/1000 iš 12.63 kv.m.), a-238 (73/1000 iš 1.77 kv.m.), a-239 (73/1000 iš 12.88 kv.m.), a-240 (73/1000 iš 12.71 kv.m.), a-241 (73/1000 iš 7.14 kv.m.), a-242 (73/1000 iš 3.39 kv.m.). Bendras bendro naudojimo patalpų plotas 7.98 kv.m.

Aukštas	2	Rūsysis	Nėra	-
Kambarių skaičius	1			
Gyvenamasis plotas m ²	13,42			
Bendras plotas m ²	17,90			


Šildymas	Centrinis šildym. iš centr. sist
Vandentiekis	Komunalinis vandentiekis
Kanalizacija	Komunalinis nuotekų šalinimas
Dujos	Gamtinės
Karštas vanduo	Yra
Viryklė	Dujinė
Vonios kambarys	Nėra

Pastato, kuriame yra patalpa (butas), duomenys

Paskirtis	Gyvenamoji (įv. soc. grupių)		
Pavadinimas	Gyvenamas namas		
Sienų medžiaga	Plytos		
Unikalus pastato Nr.	279700023017		
Pažymėjimas plane	1A5p	Aukštų skaičius	5
Statybos pr.-pab. metai	1970-1970	Bendras plotas m ²	4196,15
Rekonstrukcijos pr.-pab. metai	-	Tūris m ³	14262
Centro koordinatės X / Y	6176249 / 521951	Baigtumas %	100

Parengė Matininkė
(pareigos)

 (parašas)
Laima Palčinskienė
(vardas ir pavardė)



PAGRINDINIO PASTATO 1A5p VIDAUS PLOTŲ EKSPLIKACIJA

pažymėjimas plane

2010.06.10

(data)

Kaunas

(sudarymo vieta)

Panevėžio apsk., Panevėžio m. sav., Panevėžio m., Nemuno g. 14-210

(pagrindinio pastato, jo dalių ir priestatų adresas)

Data	Aukšto Nr.	Patalpos pažymėjimas plane		Patalpų pavadinimas	Bendras plotas, m ²	Gyvenamosios paskirties patalpų iš to skaičiaus						Gyvenamosios paskirties patalpų			Negyvenamosios paskirties patalpų	
		1 simbolis	2 simbolis			Naudingas plotas, m ²	Gyvenamasis plotas, m ²	Verslo plotas, m ²	Pagalbinis naudingas plotas, m ²	Pagalbinis nenaudingas plotas, m ²	Rūšių (pusrūšių) plotas, m ²	Garazų plotas, m ²	Pagrindinis plotas, m ²	Pagalbinis plotas, m ²	Pagalbinis plotas, m ²	Pagalbinis plotas, m ²
1	2	3	4	5	6	7	8	9	10	11	12	13	14	15		
	2	210	1	Koridorius	4,48	4,48			4,48							
	2	210	2	Kambarys	13,42	13,42	13,42									
	Iš viso (2 patalp.)				17,90	17,90	13,42		4,48							
Buto (patalpos) priklausiniai ir bendro naudojimo patalpos																
	2	a	242	Pagalbinė patalpa a-242 73/1000 dalis iš 3,39 m ²	0,25	0,25			0,25							
	2	a	241	Koridorius a-241 73/1000 dalis iš 7,14 m ²	0,52	0,52			0,52							
	2	a	240	Prausykla a-240 73/1000 dalis iš 12,71 m ²	0,93	0,93			0,93							
	2	a	239	Tualetas a-239 73/1000 dalis iš 12,88 m ²	0,94	0,94			0,94							
	2	a	238	Koridorius a-238 73/1000 dalis iš 1,77 m ²	0,13	0,13			0,13							
	2	a	237	Virtuvė a-237 73/1000 dalis iš 12,63 m ²	0,92	0,92			0,92							
	2	a	236	Sandėlis a-236 73/1000 dalis iš 2,18 m ²	0,16	0,16			0,16							
	2	a	235	Koridorius a-235 36/1000 dalis iš 114,90 m ²	4,14	4,14			4,14							
Iš viso priklausinių ir bendro naudojimo patalpų:					7,98	7,98			7,98							

Parengė

Matininkė

(pareigos)



Laima Palčinskienė

(vardas ir pavardė)

(parašas)



Nėemas 35/57258
Butas 44/1372691

4400206536216364
5

Bylos Nr. _____

Pagrindinio pastato (jo dalių) _____ kadastro duomenys

pažymėjimas plane 14-210
PANEVIOJ, NEMUNO
(objekto adresas)

Kadastro duomenys užfiksuoti: 2010 m. 08 mėn. 10 d.

Pastato paskirtis	Pastato pavadinimas	Statybos/rekonstrukcijos metai	Aukštų skaičius
	RENDA+BUKAI	1970	5

Kadastro duomenys	Aprašymas	Lyginamasis svoris	Nusidėvėjimo %	Vidutinis nusidėvėjimo %
Pamatai	BETONO	6		
Sienos	KLON	16		
Perdangos	G/BETONIO	12		
Stogo konstrukcija	ŠILUMINIA			
Stogo danga	KILONINE	8		
Išorės apdaila	X	3		
Pertvaros	BETON	5		
Grindys	BETON	13		
Langai	ALUMINIJ	5		
Durys	FILINGINĖJ	4		
Vidaus apdaila	TINKAS	9		
Šildymas	CENTRALINII	4		
Vandentiekis	MIESTO	2		
Kanalizacija	MIESTO	2		
Dujos	GRA	1		
Karštas vanduo	GRA	1		
Ekstra	GRA	5		
Viryklė	DUZINE	1		
	Iš viso:	100		

VONIA 2
VEŠNINIAI 1

Pastato baigtumas% 100

Pagrindinio pastato priestatų kadastro duomenys

Pažymėjimas plane	R			
Pavadinimas	R 0541			
Statybos metai	1970			
Rekonstrukcijos metai				
Baigtumas %	100			
Pamatai	H			
Sienos	BETONO			
Perdangos	G/BETONIO			
Stogo konstrukcija	H			
Stogo danga	X			
Išorės apdaila	H			
Pertvaros	BETONO			
Grindys	BETONO			
Langai	ALU			
Durys	ALU			
Vidaus apdaila	TINKAS			

