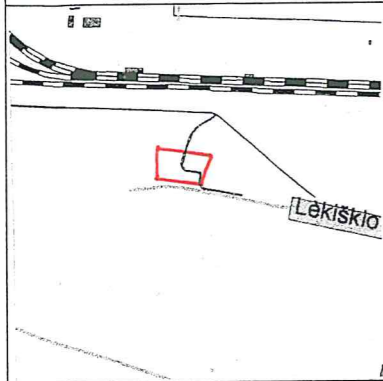
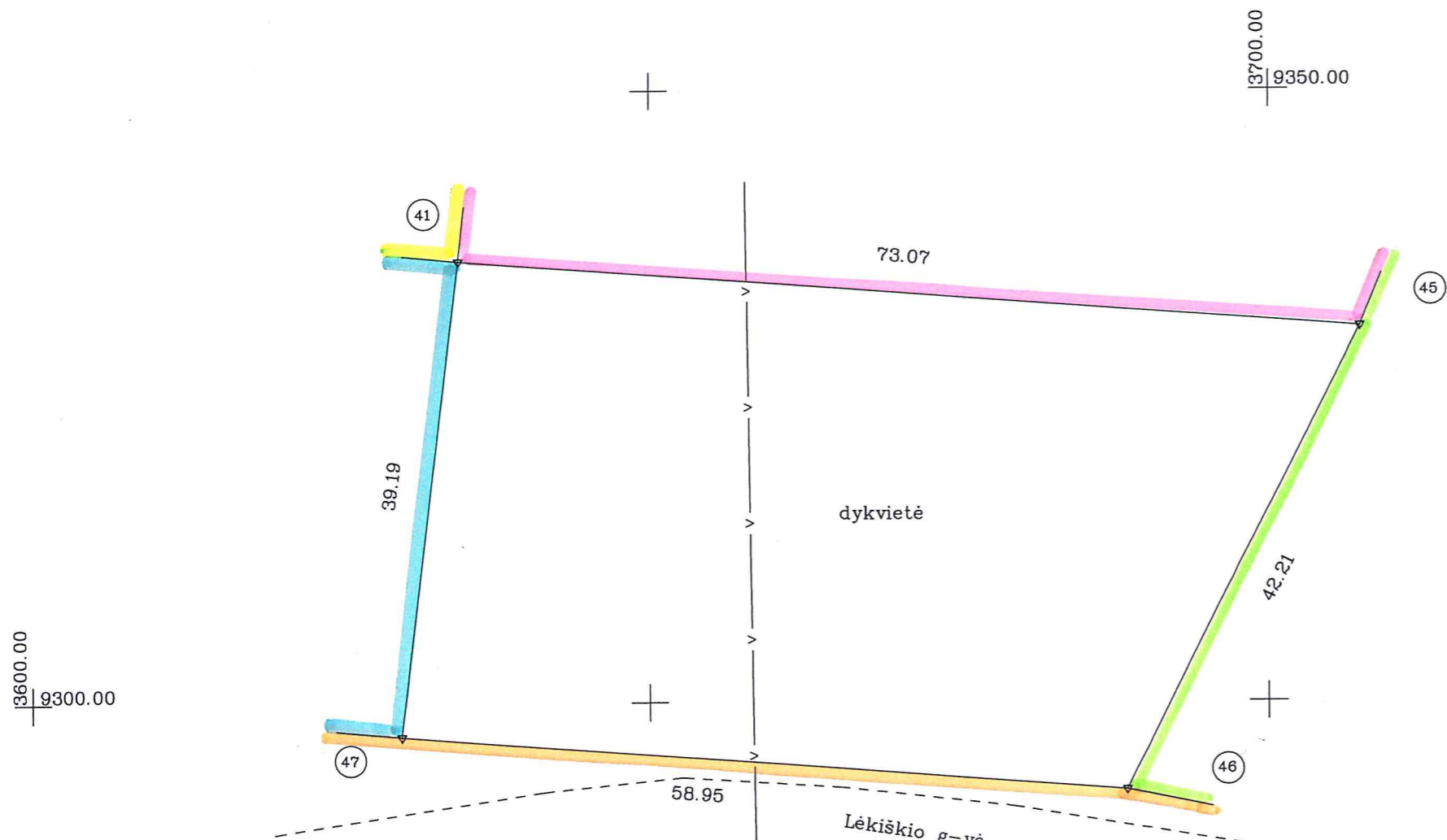


Žemės sklypo išdėstymo schema



# ŽEMĖS SKLYPO PLANAS M 1:500

Sklypo plotas 2583 m<sup>2</sup>



**ŽEMĖS SKLYPO RIBOS  
PAŽYMĖTOS KADASTRO ŽEMĖLAPYJE**  
2007.12.28  
VI Registrų centro Panevėžio filialas  
Inžinierė operatorė *Kristina Trepočkienė*  
(pareigos) (parašas) (vardas, pavardė)



inžinierė technologė  
Danguolė Karanauskaitė *D. Kar*


inžinierė technologė  
Danguolė Karanauskaitė  
2007 m. 04 mėn. 24 d.

Pastaba: inžineriniai tinklai perkelti iš topografinių planų.

Kadastras:	vietovė	Panevėžio mst. . . .	blokas	sklypas
Žemės sklypo kadastras Nr.:		2 7 0 1 0 0 3 4		5 4

Gatvė, namo Nr.	J.Janonio g. 62B
Kaimas (miestelis)	
Seniūnija	
Miestas (rajonas)	Panevėžys
Apskritis	Panevėžio

Gretimybė	Gretimo žemės sklypo kadastras Nr.	Pastabos
41-45		J.Janonio g. 62C
45-46	270100340038	
46-47		Lėkiškio gatvė
47-41		Sklypas 6



Su paženklinimais vietovėje žemės sklypo ribomis, aprašytomis . . . 2007 . . . m.  
. . . 04 mėn. 12 d. žemės sklypo paženklinimo-parodymo akte, ir nustatytu plotu sutinku:  
Žemės savininkas (naudotojas):  
PANEVĖŽIO M. SAVIVALDYBĖ, im.k.111104115  
(vardas, pavardė) (parašas) (data) *2007-05-08*


Panevėžio . . . . . apskrities viršininko administracijos žemės tvarkymo departamento  
Panevėžio . . . . . miesto (rajonų) žemėtvarkos skyrius

Patikrino: . . . . .  
Suderino: vedėjas *G. Bagočiūnas* 2007.05.05  
(pareigos) (parašas) (vardas, pavardė) (data)



UAB „GEODEZINIAI DARBAI“,  
licencijos Nr.111G-508,  
Laisvės a. 7-1, Panevėžys, tel./faks. 58 65 28

Pareigos	Parašas	Vardas, pavardė	Data
Direktorius	<i>R. Krasauskas</i>	R. Krasauskas	2007-05-23
Vykdytojas	<i>A. Sruogis</i>	A. Sruogis	2007-04-13



ŽEMĖS SKLYPO PLANAS M 1:500

Sklypo plotas 2583 m<sup>2</sup>

Žemės sklypo kadastro Nr. 27010034

KOORDINAČIŲ ŽINIARAŠTIS

Koordinacijų sistema Vietinė–Panevėžio							
Taško Nr.	Kodas	X	Y	Taško Nr.	Kodas	X	Y
41	R	9336.15	3634.49				
45	R	9330.66	3707.35				
46	R	9292.83	3688.63				
47	R	9297.24	3629.85				

SKLYPO CENTRO KOORDINATĖS

Koordinacijų sistema	Koordinatės X/Y	Planšeto nomenklatūra
Sistema, kurioje vykdyti matavimai	X=9315 Y=3665	64-B-11
Valstybinė LKS-1994	X=6178951 Y=518537	63/55
Žiniaraštį sudarė	A. Sruogis v. pavardė	<i>A. Sruogis</i> parąšas
		2007-04-23 data

Ištrauka iš Lietuvos Administracinių teisių pažeidimų kodekso:

47 straipsnis. Pastovių žemėnaudos riboženklų sunaikinimas arba gadinimas – užtraukia baudą nuo dviejų šimtų penkiasdešimties iki penkių šimtų litų.

48 straipsnis. Geodezinio pagrindo punkto bei markšneiderystės ženklų sunaikinimas arba gadinimas – užtraukia baudą nuo penkių šimtų iki vieno tūkstančio litų.