

B M
(fizinio asmens vardas, pavardė; juridinio asmens pavadinimas)

Panevėžys senamiestis 72D
(adresas, telefono Nr.)

GAUTA
Panevėžio miesto savivaldybės priimamasis

Panevėžio miesto savivaldybės TARYBAI

20 19-06-17 Nr. 21-632(4.5)
Vyr. interesantų aptarnavimo specialistė
Laima Gudienė

PRAŠYMAS

Dėl sutikimo

2019 m. Birželio 17d.
Panevėžys

prašome duoti sutikimą dėl vanden-
tiekių pravedimo per valstybinę žemę
kurios panaudos sutartis gavėjas Panevėžio
miesto savivaldybė šalia žemės sklypo
senamiestis gatvė (unik Nr 44 00-5042-
- 9271)

PRIDEDAMA: dokumentų išrašai


(parašas)

A

Li
(vardas, pavardė)

1. Nekilnojamojo turto registre įregistruotas turtas:

Registro Nr.: 44/2324520
Registro tipas: Žemės sklypas
Sudarymo data: 2019-02-20
Panevėžys

2. Nekilnojamieji daiktai:

2.1. Žemės sklypas
Panevėžys
Aprašymas / pastabos: Senamiesčio g.
Unikalus daikto numeris: 4400-5042-9271
Žemės sklypo kadastro numeris ir kadastro
vietovės pavadinimas: 2701/7001:39 Panevėžio m. k.v.
Daikto pagrindinė naudojimo paskirtis: Kita
Žemės sklypo naudojimo būdas: Sosisiekimo ir inžinerinių tinklų koridorių teritorijos
Žemės sklypo plotas: 3.0682 ha
Kelių plotas: 3.0682 ha
Žemės ūkio naudmenų našumo balas: 40.0
Matavimų tipas: Žemės sklypas suformuotas atliekant kadastrinius
matavimus
Indeksuota žemės sklypo vertė: 392646 Eur
Žemės sklypo vertė: 245404 Eur
Vidutinė rinkos vertė: 105000 Eur
Vidutinės rinkos vertės nustatymo data: 2019-03-28
Vidutinės rinkos vertės nustatymo būdas: Masinis vertinimas
Kadastro duomenų nustatymo data: 2018-06-25

3. Daikto priklausiniai iš kito registro: įrašų nėra

4. Nuosavybė:

4.1. Nuosavybės teisė
Savininkas: LIETUVOS RESPUBLIKA, a.k. 111105555
Daiktas: žemės sklypas Nr. 4400-5042-9271, aprašytas p. 2.1.
Įregistravimo pagrindas: 2019-02-11 Nacionalinės žemės tarnybos teritorinio
skyriaus vedėjo sprendimas Nr. 23SK-262-(14.23.110.)
Įrašas galioja: Nuo 2019-03-28

5. Valstybės ir savivaldybių žemės patikėjimo teisė:

5.1. Valstybinė žemės patikėjimo teisė
Patikėtinis: Nacionalinė žemės tarnyba prie Žemės ūkio ministerijos,
a.k. 188704927
Daiktas: žemės sklypas Nr. 4400-5042-9271, aprašytas p. 2.1.
Įregistravimo pagrindas: 2019-02-11 Nacionalinės žemės tarnybos teritorinio
skyriaus vedėjo sprendimas Nr. 23SK-262-(14.23.110.)
Įrašas galioja: Nuo 2019-03-28

6. Kitos daiktinės teisės : įrašų nėra

7. Juridiniai faktai:

7.1. Sudaryta panaudos sutartis
Panaudos gavėjas: PANEVĖŽIO MIESTO SAVIVALDYBĖ, a.k. 111104115
Daiktas: žemės sklypas Nr. 4400-5042-9271, aprašytas p. 2.1.

[registravimo pagrindas: 2019-04-19 Panaudos sutartis Nr. 23SUN-23-(14.23.56.)

Plotas: 3.0682 ha

[rašas galioja: Nuo 2019-04-26

Terminas: Nuo 2019-04-19 iki 2118-04-19

8. Žymos: [rašų nėra

9. Specialiosios žemės ir miško naudojimo sąlygos:

- 9.1. XLIX. Vandentiekio, lietaus ir fekalinės kanalizacijos tinklų ir įrenginių apsaugos zonos
Daiktas: žemės sklypas Nr. 4400-5042-9271, aprašytas p. 2.1.
[registravimo pagrindas: 2019-02-11 Nacionalinės žemės tarnybos teritorinio skyriaus vedėjo sprendimas Nr. 23SK-262-(14.23.110.)
Plotas: 2.3937 ha
[rašas galioja: Nuo 2019-03-28
- 9.2. XLVIII. Šilumos ir karšto vandens tiekimo tinklų apsaugos zonos
Daiktas: žemės sklypas Nr. 4400-5042-9271, aprašytas p. 2.1.
[registravimo pagrindas: 2019-02-11 Nacionalinės žemės tarnybos teritorinio skyriaus vedėjo sprendimas Nr. 23SK-262-(14.23.110.)
Plotas: 0.1903 ha
[rašas galioja: Nuo 2019-03-28
- 9.3. XX. Požeminio vandens vandenviečių apsaugos zonos
Daiktas: žemės sklypas Nr. 4400-5042-9271, aprašytas p. 2.1.
[registravimo pagrindas: 2019-02-11 Nacionalinės žemės tarnybos teritorinio skyriaus vedėjo sprendimas Nr. 23SK-262-(14.23.110.)
Plotas: 1.7799 ha
[rašas galioja: Nuo 2019-03-28
- 9.4. XIX. Nekilnojamųjų kultūros vertybių teritorija ir apsaugos zonos
Daiktas: žemės sklypas Nr. 4400-5042-9271, aprašytas p. 2.1.
[registravimo pagrindas: 2019-02-11 Nacionalinės žemės tarnybos teritorinio skyriaus vedėjo sprendimas Nr. 23SK-262-(14.23.110.)
Plotas: 1.7799 ha
[rašas galioja: Nuo 2019-03-28
- 9.5. IX. Dujotiekių apsaugos zonos
Daiktas: žemės sklypas Nr. 4400-5042-9271, aprašytas p. 2.1.
[registravimo pagrindas: 2019-02-11 Nacionalinės žemės tarnybos teritorinio skyriaus vedėjo sprendimas Nr. 23SK-262-(14.23.110.)
Plotas: 0.9514 ha
[rašas galioja: Nuo 2019-03-28
- 9.6. VI. Elektros linijų apsaugos zonos
Daiktas: žemės sklypas Nr. 4400-5042-9271, aprašytas p. 2.1.
[registravimo pagrindas: 2019-02-11 Nacionalinės žemės tarnybos teritorinio skyriaus vedėjo sprendimas Nr. 23SK-262-(14.23.110.)
Plotas: 2.1175 ha
[rašas galioja: Nuo 2019-03-28
- 9.7. I. Ryšių linijų apsaugos zonos
Daiktas: žemės sklypas Nr. 4400-5042-9271, aprašytas p. 2.1.
[registravimo pagrindas: 2019-02-11 Nacionalinės žemės tarnybos teritorinio skyriaus vedėjo sprendimas Nr. 23SK-262-(14.23.110.)
Plotas: 0.9821 ha
[rašas galioja: Nuo 2019-03-28

10. Daikto registravimas ir kadastro žymos:

10.1

Kadastrinius matavimus atliko (kadastro žyma)

MANTAS NORMANTAS

Daiktas: žemės sklypas Nr. 4400-5042-9271, aprašytas p. 2.1.
[registravimo pagrindas: 2015-09-21 Kvalifikacijos pažymėjimas Nr. 2M-M-2308
2018-06-25 Nekilnojamojo daikto kadastro duomenų byla
]rašas galioja: Nuo 2019-03-28

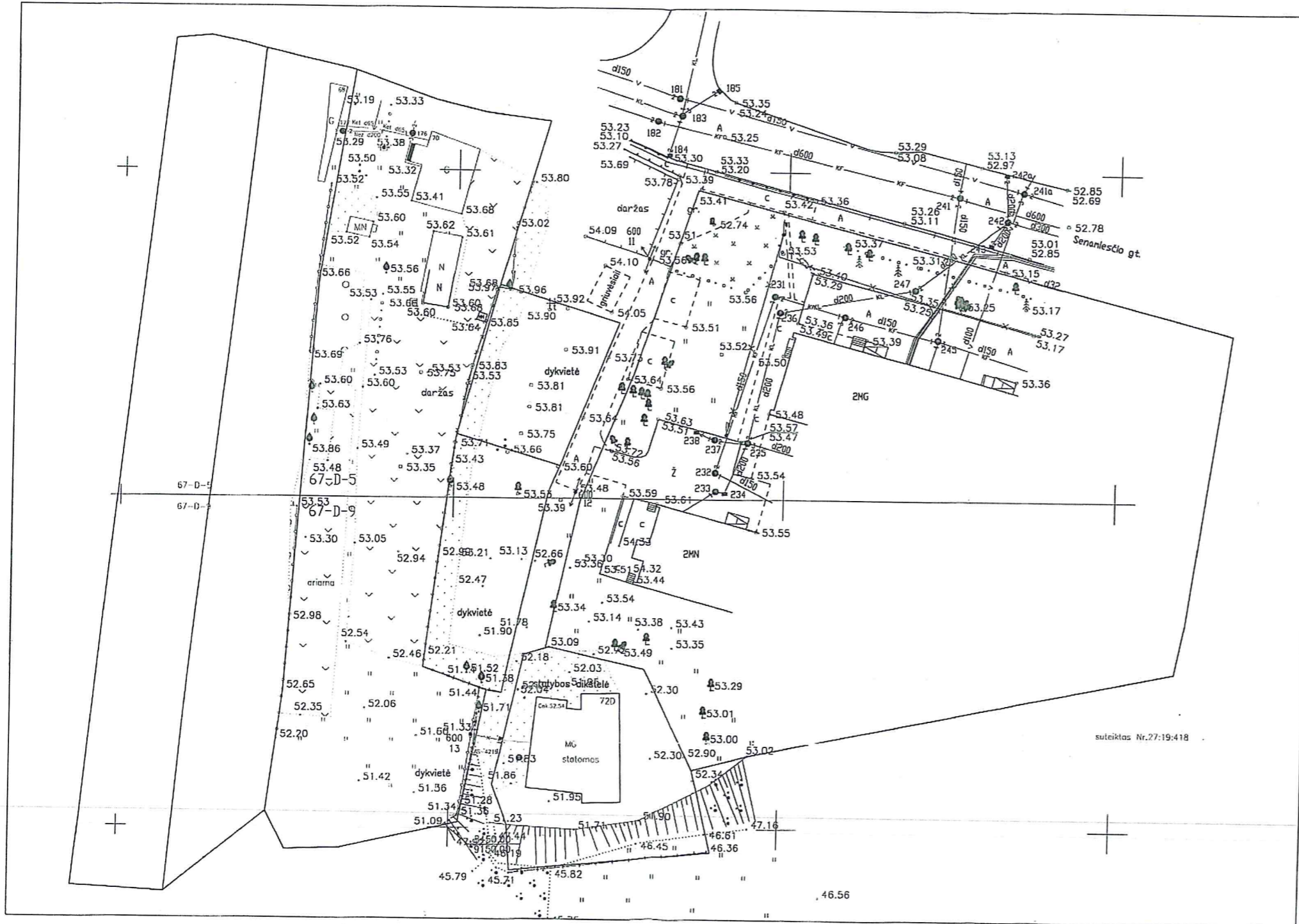
10.2.

Suformuotas naujas (daikto registravimas)
Daiktas: žemės sklypas Nr. 4400-5042-9271, aprašytas p. 2.1.
[registravimo pagrindas: 2018-06-25 Nekilnojamojo daikto kadastro duomenų byla
2019-02-11 Nacionalinės žemės tarnybos teritorinio
skyriaus vedėjo sprendimas Nr. 23SK-262-(14.23.110.)
Plotas: 3.0682 ha
]rašas galioja: Nuo 2019-03-28

11. Registro pastabos ir nuorodos: įrašų nėra

12. Kita informacija: įrašų nėra

13. Informacija apie duomenų sandorį tikslinimą: įrašų nėra



suteiktas Nr.27:19:418

Sutinku su vandentiekio tinklo klojimu man priklausančiame žemės sklype.

Telia Lietuva, AB
požeminių ryšių linijų nėra
Žemės darbai atlikti be apribojimų
SUDERINTA 2019 m. 06. 10. med. d.

Egidijus Jonuska
Telia Lietuva, AB
Inžinierius

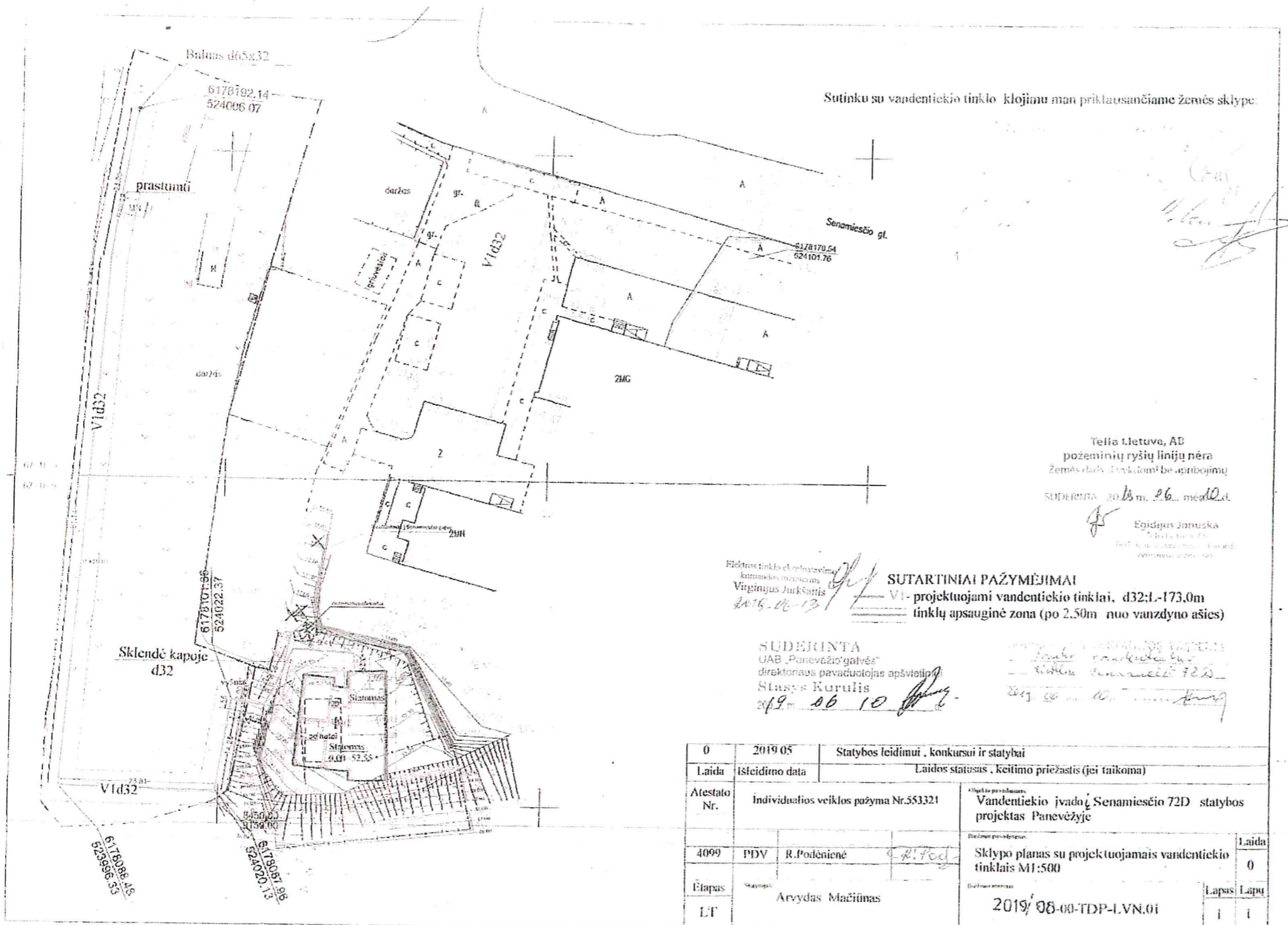
Elektrinis tinklas el. m. statybos
kaimiškose namuose
Vingūnas Jukšaitis
2019.06.13

SUTARTINIAI PAŽYMĖJIMAI
VI- projektuojami vandentiekio tinklai, d32:L-173,0m
tinklų apsauginė zona (po 2.50m nuo vanzdyno ašies)

SUDERINTA
UAB „Panevėžio gatvės“
direktoaus pavaduotojas apšvietimo
Stasys Kurulis
2019.06.10

Senamiesčio 72D
Senamiesčio 72D
2019.06.10

0	2019 05	Statybos leidimui, konkursui ir statybai	
Laida	Išleidimo data	Laidos statusas, keitimo priežastis (jei taikoma)	
Atestato Nr.	Individualios veiklos pažyma Nr.553321	Objekto pavadinimas: Vandentiekio įvado Senamiesčio 72D statybos projektas Panevėžyje	
4099	PDV R.Podėniienė	Projektavimas	Laida 0
Etapas	Arvydas Mačiūnas	Sklypo planas su projektuojamais vandentiekio tinklais M1:500	Lapas Lapų
LT		2019/06-00-TDP-LVN.01	1 1



20. 19.07.10 Nr. 20-2838(445)
Vyr. interesantų aptarnavimo specialiste
Laima Gudienė

Panevėžio m. Savivaldybės
Administracijai

2019 07 09

DĖL PROJEKTINIŲ BRĖŽINIŲ SUDERINIMO

Prašome suderinti kabelio trasą sklype kad. Nr. 2701/7001:42 Panevėžio m. k.v. nuosavybės teise priklausančiam Lietuvos Respublikai, patikėjimo teise Nacionalinei žemės tarnybai prie Žemės ūkio ministerijos, kuriam sudaryta panaudos sutartis su Panevėžio m. sav. pagal projektą Nr. 6815-01-TP-E „Pervažos inžinerinių įrenginių, Smėlynės g. -, Panevėžys, Panevėžio m. sav., prijungimas prie skirstomųjų elektros tinklų.“.

Priedai:

- 1 priedas: Projekto planas: 6815-01-TP-E.BR-01 – 1 lapas (2egz.)
- 2 priedas: Sklypo kad. Nr. 2701/7001:42 registrų centro išrašas – 2 lapai
- 3 priedas: Situacijos vietos planas – 1 lapas

Pagarbiai,

Elektrotechnikos projektuotojas



Deividas Eremavičius
8-602-93117



VALSTYBĖS ĮMONĖ REGISTRŲ CENTRAS
Lvovo g. 25-101, 09320 Vilnius, tel. (8 5) 2688 262, faks. (8 5) 2688 311, el.p. info@registrucentras.lt

REGISTRŲ CENTRAS

NEKILNOJAMOJO TURTO REGISTRO CENTRINIO DUOMENŲ BANKO IŠRAŠAS

2019-07-09 07:57:51

1. Nekilnojamojo turto registre įregistruotas turtas:

Registro Nr.: 44/2325075
Registro tipas: Žemės sklypas
Sudarymo data: 2019-02-20
Panevėžys

2. Nekilnojamieji daiktai:

2.1. Žemės sklypas
Panevėžys
Aprašymas / pastabos: Kerbedžio g.
Unikalus daikto numeris: 4400-5045-6076
Žemės sklypo kadastro numeris ir kadastro vietovės pavadinimas: 2701/7001:42 Panevėžio m. k.v.
Daikto pagrindinė naudojimo paskirtis: Kita
Žemės sklypo naudojimo būdas: Susisiekimo ir inžinerinių tinklų koridorių teritorijos
Žemės sklypo plotas: 10.1196 ha
Kelių plotas: 10.1196 ha
Matavimų tipas: Žemės sklypas suformuotas atliekant kadastrinius matavimus
Indeksuota žemės sklypo vertė: 747067 Eur
Žemės sklypo vertė: 466917 Eur
Vidutinė rinkos vertė: 209000 Eur
Vidutinės rinkos vertės nustatymo data: 2019-05-06
Vidutinės rinkos vertės nustatymo būdas: Masinis vertinimas
Kadastro duomenų nustatymo data: 2019-01-11

3. Daikto priklausiniai iš kito registro: įrašų nėra

4. Nuosavybė:

4.1. Nuosavybės teisė
Savininkas: LIETUVOS RESPUBLIKA, a.k. 111105555
Daiktas: žemės sklypas Nr. 4400-5045-6076, aprašytas p. 2.1.
Įregistravimo pagrindas: 2019-02-11 Nacionalinės žemės tarnybos teritorinio skyriaus vedėjo sprendimas Nr. 23SK-266-(14.23.110.)
Įrašas galioja: Nuo 2019-05-06

5. Valstybės ir savivaldybių žemės patikėjimo teisė:

5.1. Valstybinės žemės patikėjimo teisė
Patikėtinis: Nacionalinė žemės tarnyba prie Žemės ūkio ministerijos, a.k. 188704927
Daiktas: žemės sklypas Nr. 4400-5045-6076, aprašytas p. 2.1.
Įregistravimo pagrindas: 2019-02-11 Nacionalinės žemės tarnybos teritorinio skyriaus vedėjo sprendimas Nr. 23SK-266-(14.23.110.)
Įrašas galioja: Nuo 2019-05-06

6. Kitos daiktinės teisės : įrašų nėra

7. Juridiniai faktai:

7.1. Sudaryta panaudos sutartis
Panaudos gavėjas: PANEVĖŽIO MIESTO SAVIVALDYBĖ, a.k. 111104115
Daiktas: žemės sklypas Nr. 4400-5045-6076, aprašytas p. 2.1.
Įregistravimo pagrindas: 2019-06-13 Panaudos sutartis Nr. 23SUN-40-(14.23.56.)
Plotas: 10.1196 ha
Įrašas galioja: Nuo 2019-07-02
Terminas: Nuo 2019-06-13 iki 2118-06-13

8. Žymos: įrašų nėra

9. Specialiosios žemės ir miško naudojimo sąlygos:

9.1. XLIX. Vandentiekio, lietaus ir fekalinės kanalizacijos tinklų ir įrenginių apsaugos zonos
Daiktas: žemės sklypas Nr. 4400-5045-6076, aprašytas p. 2.1.
Įregistravimo pagrindas: 2019-02-11 Nacionalinės žemės tarnybos teritorinio skyriaus vedėjo sprendimas Nr. 23SK-266-(14.23.110.)
Plotas: 4.7571 ha
Įrašas galioja: Nuo 2019-05-06

9.2. XLVIII. Šilumos ir karšto vandens tiekimo tinklų apsaugos zonos
Daiktas: žemės sklypas Nr. 4400-5045-6076, aprašytas p. 2.1.
Įregistravimo pagrindas: 2019-02-11 Nacionalinės žemės tarnybos teritorinio skyriaus vedėjo sprendimas Nr. 23SK-266-(14.23.110.)
Plotas: 1.2808 ha
Įrašas galioja: Nuo 2019-05-06

9.3. XX. Požeminio vandens vandenviečių apsaugos zonos

Daiktas: žemės sklypas Nr. 4400-5045-6076, aprašytas p. 2.1.
[registravimo pagrindas: 2019-02-11 Nacionalinės žemės tarnybos teritorinio skyriaus vedėjo sprendimas
Nr. 23SK-266-(14.23.110.)
Plotas: 2.9138 ha
[rašas galioja: Nuo 2019-05-06

9.4.

IX. Dujotiekių apsaugos zonos
Daiktas: žemės sklypas Nr. 4400-5045-6076, aprašytas p. 2.1.
[registravimo pagrindas: 2019-02-11 Nacionalinės žemės tarnybos teritorinio skyriaus vedėjo sprendimas
Nr. 23SK-266-(14.23.110.)
Plotas: 0.588 ha
[rašas galioja: Nuo 2019-05-06

9.5.

VI. Elektros linijų apsaugos zonos
Daiktas: žemės sklypas Nr. 4400-5045-6076, aprašytas p. 2.1.
[registravimo pagrindas: 2019-02-11 Nacionalinės žemės tarnybos teritorinio skyriaus vedėjo sprendimas
Nr. 23SK-266-(14.23.110.)
Plotas: 3.8591 ha
[rašas galioja: Nuo 2019-05-06

9.6.

I. Ryšių linijų apsaugos zonos
Daiktas: žemės sklypas Nr. 4400-5045-6076, aprašytas p. 2.1.
[registravimo pagrindas: 2019-02-11 Nacionalinės žemės tarnybos teritorinio skyriaus vedėjo sprendimas
Nr. 23SK-266-(14.23.110.)
Plotas: 1.5047 ha
[rašas galioja: Nuo 2019-05-06

10. Daikto registravimas ir kadastro žymos:

10.1.

Suformuotas naujas (daikto registravimas)
Daiktas: žemės sklypas Nr. 4400-5045-6076, aprašytas p. 2.1.
[registravimo pagrindas: 2019-01-11 Nekilnojamojo daikto kadastro duomenų byla
2019-02-11 Nacionalinės žemės tarnybos teritorinio skyriaus vedėjo sprendimas
Nr. 23SK-266-(14.23.110.)
Plotas: 10.1196 ha
[rašas galioja: Nuo 2019-05-06

10.2.

Kadastrinius matavimus atliko (kadastro žyma)
ŽILVINAS KUNŠINSKAS
Daiktas: žemės sklypas Nr. 4400-5045-6076, aprašytas p. 2.1.
[registravimo pagrindas: 2014-11-21 Kvalifikacijos pažymėjimas Nr. 2M-M-2167
2019-01-11 Nekilnojamojo daikto kadastro duomenų byla
[rašas galioja: Nuo 2019-05-06

11. Registro pastabos ir nuorodos:


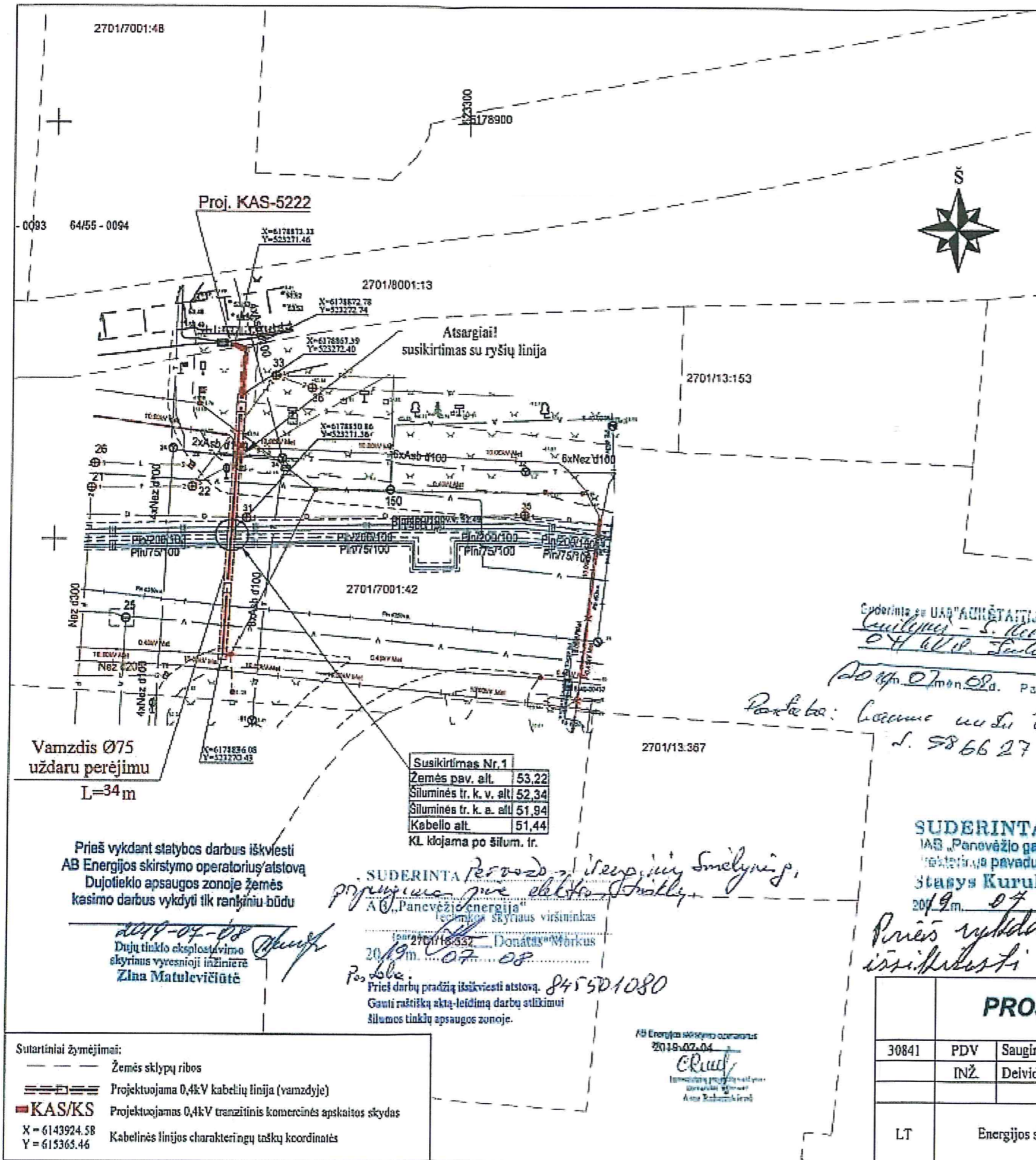
Statiniai - Registro Nr.44/2034752

12. Kita informacija: įrašų nėra

13. Informacija apie duomenų sandoriui tikslinimą: įrašų nėra

2019-07-09 07:57:51

Dokumentą atspausdino



Telia Lietuva, AB požeminių ryšių linijų vieta
SUDERINTA
Prieš 3 paras iki darbų pradžios būtina palmti
raštišką sutikimą žemės kasimo darbams
Tel. 8 700 21111
Parašas: 2019 m. 7 mėn. 8 d.

Miesto infrastruktūros skyriaus
vedėjo pavaduotojas
2019-07-08
Darius Linkonas

Romualdas Andrijauskas
Telia Lietuva, AB
Tinklo eksploatavimo administravimo komanda
vyresnysis inžinierius

Turto eksploatavimo skyriaus vyresnioji specialistė
Rita Vėgienė
2019 07 08

2019 07 mėn. 08 d. Parašas
Pastaiba: Gerasis uostas, k. v. alt. 51,44
I. 586627

PASTABOS:

1. Visi naujai projektuojami kabeliai klojami apsauginiame vamzdyje.
2. 0,4kV kabelio apsauginė zona 1 metras į abi puses (2 metrai kabelio tiesimo kryptimi)
3. 0,4kV kabeliai klojami 1m gylyje, po gatve kabelį įgylinti iki 1,5m.
4. Atliekant darbus būtina išlaikyti visus leistinus atstumus nuo esamų komunikacijų pagal EIT.
5. Atlikus darbus atstatomos dangos ir sutvarkomas gerbūvis, išvežamos šiukšlės.
6. Projektuojamo kabelio susikirtimo vietose su kitomis komunikacijomis darbus vykdyti rankiniu būdu. Prieš darbų pradžią išsiimti reikiamus leidimus, išskiesti kertamų komunikacijų atstovus.

SUDERINTA
IAS „Panevėžio gatvės“
Tinklo eksploatavimo apsaugos apvietimui
Stasys Kurulis
2019 m. 07 08

Prieš vykdant darbus
išsiimti atstovą.

Santrauka	Data	Būklė	Atstovas	AB
Šilumos tinklo topografinė planų serija su išskirtiniais žemės kasimo objektais apsaugos zonoje žemės kasimo darbams (1:500) - planas				

Sutartiniai žymėjimai:
 - - - - - Žemės sklypų ribos
 = = = = = Projektuojama 0,4kV kabelių linija (vamzdyje)
 KAS/KS Projektuojamas 0,4kV tranzitinis komercinės apskaitos skydas
 X = 6143924.58
 Y = 615365.46
 Kabelinės linijos charakteringų taškų koordinatės

PROJEKTAI CO				Pervažos inžinerinių įrenginių, Smėlynės g. -, Panevėžys, Panevėžio m. sav., prijungimas prie skirstomųjų elektros tinklų. Inv. nr. E1N5929550	
30841	PDV	Saugirdas Leika		Laida	0
	INŽ.	Delvidas Eremavičius		Proj. 0,4 kV KL planas M1:500	
LT	Energijos skirstymo operatorius, AB			Lapas	Lapų
	6815-01-TP-E.BR-01			1	1

20 19.07.10 Nr. 20-2837/4.45 **PROJEKTAI CO**
Vyr. interesantų aptarnavimo specialistė
Laima Gudienė

Panevėžio m. Savivaldybės
Administracijai

2019 07 09

DĖL PROJEKTINIŲ BRĖŽINIŲ SUDERINIMO


Prašome suderinti kabelio trasą sklype kad. Nr. 2701/7001:39 Panevėžio m. k.v. nuosavybės teise priklausančiam Lietuvos Respublikai, patikėjimo teise Nacionalinei žemės tarnybai prie Žemės ūkio ministerijos, kuriam sudaryta panaudos sutartis su Panevėžio m. sav. pagal projektą Nr. 6816-01-TP-E „Pervažos inžinerinių įrenginių, Senamiesčio g. -, Panevėžys, Panevėžio m. sav., prijungimas prie skirstomųjų elektros tinklų“.

Priedai:

- 1 priedas: Projekto planas: 6816-01-TP-E.BR-01 – 1 lapas (2 egz.)
- 2 priedas: Sklypo kad. Nr. 2701/7001:39 registrų centro išrašas – 2 lapai
- 3 priedas: Situacijos vietos planas– 1 lapas

Pagarbiai,

Elektrotechnikos projektuotojas



Deividas Eremavičius
8-602-93117

“Projektai ir Co“, UAB

DUOMENYS APIE JURIDINĮ ASMENĮ KAUPIAMI IR SAUGOMI LR JURIDINIŲ ASMENŲ REGISTRE

UŽTVANKOS G. 17, DAINIŲ K. LT-74202, JURBARKO R., LIETUVA, WWW.ZILINSKIS.COM
TEL. +370 447 70120 / +370 698 51552, FAKS. +370 447 70128, PROJEKTAVIMAS@ZILINSKIS.COM
KODAI 304317225 / LT100010333417



VALSTYBĖS ĮMONĖ REGISTRŲ CENTRAS
Lvovo g. 25-101, 09320 Vilnius, tel. (8 5) 2688 262, faks. (8 5) 2688 311, el.p. info@registrucentras.lt

REGISTRŲ CENTRAS

NEKILNOJAMOJO TURTO REGISTRO CENTRINIO DUOMENŲ BANKO IŠRAŠAS

2019-06-17 14:37:46

1. Nekilnojamojo turto registre įregistruotas turtas:

Registro Nr.: 44/2324520
Registro tipas: Žemės sklypas
Sudarymo data: 2019-02-20
Panevėžys

2. Nekilnojamieji daiktai:

2.1. Žemės sklypas
Panevėžys
Aprašymas / pastabos: Senamiesčio g.
Unikalus daikto numeris: 4400-5042-9271
Žemės sklypo kadastro numeris ir kadastro vietovės pavadinimas: 2701/7001:39 Panevėžio m. k.v.
Daikto pagrindinė naudojimo paskirtis: Kita
Žemės sklypo naudojimo būdas: Susisiekimo ir inžinerinių tinklų koridorių teritorijos
Žemės sklypo plotas: 3.0682 ha
Kelių plotas: 3.0682 ha
Žemės ūkio naudmenų našumo balas: 40.0
Matavimų tipas: Žemės sklypas suformuotas atliekant kadastrinius matavimus
Indeksuota žemės sklypo vertė: 392646 Eur
Žemės sklypo vertė: 245404 Eur
Vidutinė rinkos vertė: 105000 Eur
Vidutinės rinkos vertės nustatymo data: 2019-03-28
Vidutinės rinkos vertės nustatymo būdas: Masinis vertinimas
Kadastro duomenų nustatymo data: 2018-06-25

3. Daikto priklausiniai iš kito registro: įrašų nėra

4. Nuosavybė:

4.1. Nuosavybės teisė
Savininkas: LIETUVOS RESPUBLIKA, a.k. 111105555
Daiktas: žemės sklypas Nr. 4400-5042-9271, aprašytas p. 2.1.
Įregistravimo pagrindas: 2019-02-11 Nacionalinės žemės tarnybos teritorinio skyriaus vedėjo sprendimas Nr. 23SK-262-(14.23.110.)
Įrašas galioja: Nuo 2019-03-28

5. Valstybės ir savivaldybių žemės patikėjimo teisė:

5.1. Valstybinės žemės patikėjimo teisė
Patikėtinis: Nacionalinė žemės tarnyba prie Žemės ūkio ministerijos, a.k. 188704927
Daiktas: žemės sklypas Nr. 4400-5042-9271, aprašytas p. 2.1.
Įregistravimo pagrindas: 2019-02-11 Nacionalinės žemės tarnybos teritorinio skyriaus vedėjo sprendimas Nr. 23SK-262-(14.23.110.)
Įrašas galioja: Nuo 2019-03-28

6. Kitos daiktinės teisės : įrašų nėra

7. Juridiniai faktai:

7.1. Sudaryta panaudos sutartis
Panaudos gavėjas: PANEVĖŽIO MIESTO SAVIVALDYBĖ, a.k. 111104115
Daiktas: žemės sklypas Nr. 4400-5042-9271, aprašytas p. 2.1.
Įregistravimo pagrindas: 2019-04-19 Panaudos sutartis Nr. 23SUN-23-(14.23.56.)
Plotas: 3.0682 ha
Įrašas galioja: Nuo 2019-04-26
Terminas: Nuo 2019-04-19 iki 2118-04-19

8. Žymos: įrašų nėra

9. Specialiosios žemės ir miško naudojimo sąlygos:

9.1. XLIX. Vandentiekio, lietaus ir fekalinės kanalizacijos tinklų ir įrenginių apsaugos zonos
Daiktas: žemės sklypas Nr. 4400-5042-9271, aprašytas p. 2.1.
Įregistravimo pagrindas: 2019-02-11 Nacionalinės žemės tarnybos teritorinio skyriaus vedėjo sprendimas Nr. 23SK-262-(14.23.110.)
Plotas: 2.3937 ha
Įrašas galioja: Nuo 2019-03-28

9.2. XLVIII. Šilumos ir karšto vandens tiekimo tinklų apsaugos zonos
Daiktas: žemės sklypas Nr. 4400-5042-9271, aprašytas p. 2.1.
Įregistravimo pagrindas: 2019-02-11 Nacionalinės žemės tarnybos teritorinio skyriaus vedėjo sprendimas Nr. 23SK-262-(14.23.110.)
Plotas: 0.1903 ha
Įrašas galioja: Nuo 2019-03-28

- 9.3. **XX. Požeminio vandens vandenviečių apsaugos zonos**
Daiktas: žemės sklypas Nr. 4400-5042-9271, aprašytas p. 2.1.
[registravimo pagrindas: 2019-02-11 Nacionalinės žemės tarnybos teritorinio skyriaus vedėjo sprendimas Nr. 23SK-262-(14.23.110.)
Plotas: 1.7799 ha
[rašas galioja: Nuo 2019-03-28
- 9.4. **XIX. Nekilnojamųjų kultūros vertybių teritorija ir apsaugos zonos**
Daiktas: žemės sklypas Nr. 4400-5042-9271, aprašytas p. 2.1.
[registravimo pagrindas: 2019-02-11 Nacionalinės žemės tarnybos teritorinio skyriaus vedėjo sprendimas Nr. 23SK-262-(14.23.110.)
Plotas: 1.7799 ha
[rašas galioja: Nuo 2019-03-28
- 9.5. **IX. Dujotiekių apsaugos zonos**
Daiktas: žemės sklypas Nr. 4400-5042-9271, aprašytas p. 2.1.
[registravimo pagrindas: 2019-02-11 Nacionalinės žemės tarnybos teritorinio skyriaus vedėjo sprendimas Nr. 23SK-262-(14.23.110.)
Plotas: 0.9514 ha
[rašas galioja: Nuo 2019-03-28
- 9.6. **VI. Elektros linijų apsaugos zonos**
Daiktas: žemės sklypas Nr. 4400-5042-9271, aprašytas p. 2.1.
[registravimo pagrindas: 2019-02-11 Nacionalinės žemės tarnybos teritorinio skyriaus vedėjo sprendimas Nr. 23SK-262-(14.23.110.)
Plotas: 2.1175 ha
[rašas galioja: Nuo 2019-03-28
- 9.7. **I. Ryšių linijų apsaugos zonos**
Daiktas: žemės sklypas Nr. 4400-5042-9271, aprašytas p. 2.1.
[registravimo pagrindas: 2019-02-11 Nacionalinės žemės tarnybos teritorinio skyriaus vedėjo sprendimas Nr. 23SK-262-(14.23.110.)
Plotas: 0.9821 ha
[rašas galioja: Nuo 2019-03-28

10. Daikto registravimas ir kadastro žymos:

- 10.1. **Kadastrinius matavimus atliko (kadastro žyma)**
MANTAS NORMANTAS
Daiktas: žemės sklypas Nr. 4400-5042-9271, aprašytas p. 2.1.
[registravimo pagrindas: 2015-09-21 Kvalifikacijos pažymėjimas Nr. 2M-M-2308
2018-06-25 Nekilnojamojo daikto kadastro duomenų byla
[rašas galioja: Nuo 2019-03-28
- 10.2. **Suformuotas naujas (daikto registravimas)**
Daiktas: žemės sklypas Nr. 4400-5042-9271, aprašytas p. 2.1.
[registravimo pagrindas: 2018-06-25 Nekilnojamojo daikto kadastro duomenų byla
2019-02-11 Nacionalinės žemės tarnybos teritorinio skyriaus vedėjo sprendimas Nr. 23SK-262-(14.23.110.)
Plotas: 3.0682 ha
[rašas galioja: Nuo 2019-03-28

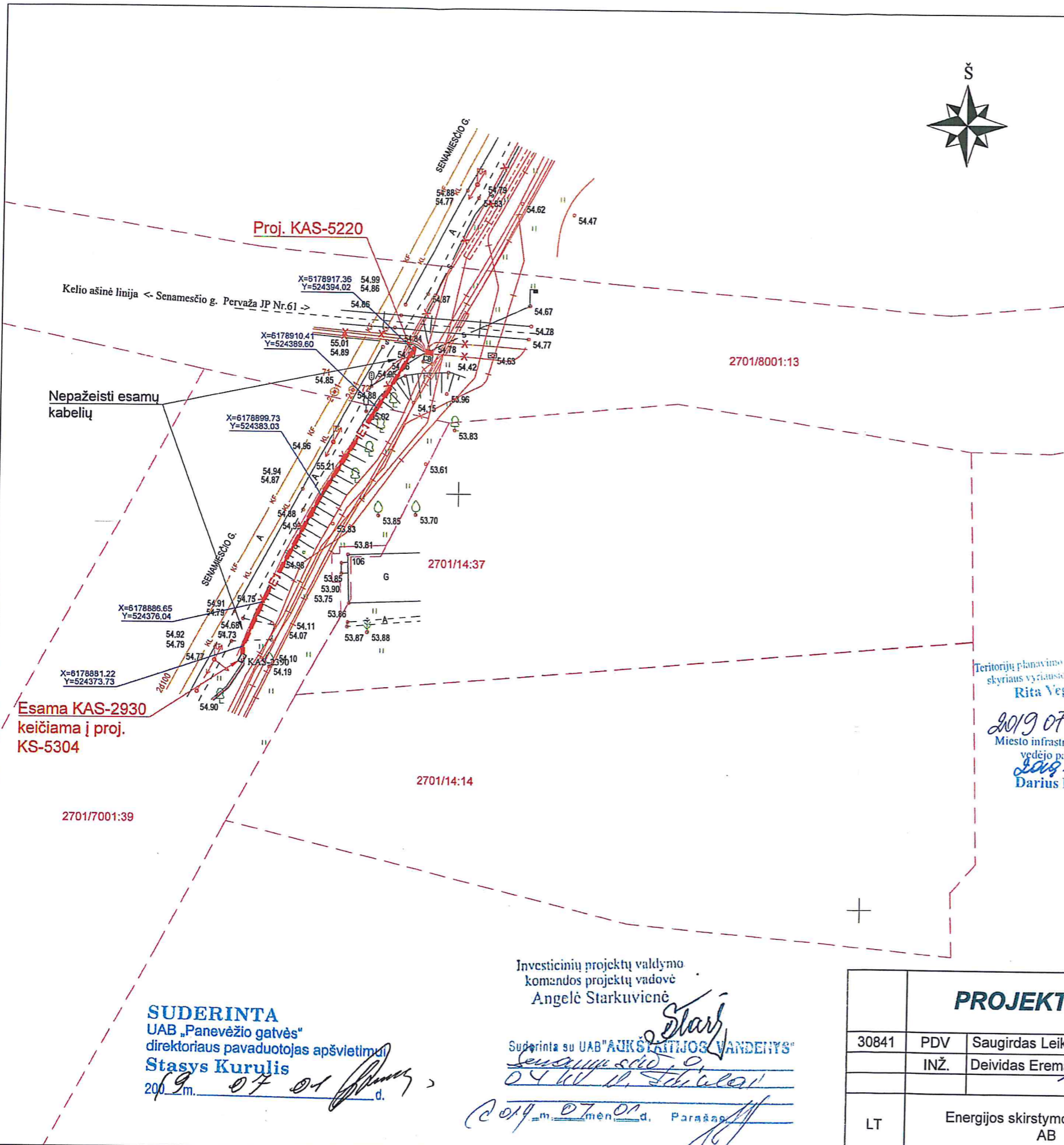
11. Registro pastabos ir nuorodos: įrašų nėra

12. Kita informacija: įrašų nėra

13. Informacija apie duomenų sandoriui tikslinimą: įrašų nėra

2019-06-17 14:37:46

Dokumentą atspausdino



SUDERINTA: 2019 m. 07 mėn. 01 d.

[Signature]
Romualdas Andrijauskas

Telia Lietuva, AB
 Tinklo resursų administravimo komanda
 vyresnysis inžinierius

PASTABOS:

1. Visi naujai projektuojami kabeliai klojami apsauginiame vamzdyje.
2. 0,4kV kabelio apsauginė zona 1 metras į abi puses (2 metrai kabelio tiesimo kryptimi)
3. 0,4kV kabeliai klojami 1m gylyje (kelio apsaugos zonoje 1,2m)
4. Atliekant darbus būtina išlaikyti visus leistinus atstumus nuo esamų komunikacijų pagal EIT.
5. Atlikus darbus atstatomos dangos ir sutvarkomas gerbūvis, išvežamos šiukšlės.
6. Projektuojamo kabelio susikirtimo vietose su kitomis komunikacijomis darbus vykdyti rankiniu būdu.
7. Prieš darbų pradžia išsiimti reikiamus leidimus, išsikviesti kertamų komunikacijų atstovus.

Teritorijų planavimo ir architektūros skyriaus vyriausioji specialistė
Rita Vegienė
 2019 07 01
 Miesto infrastruktūros skyriaus vedėjo pavaduotojas
[Signature]
Darius Linkonas

Sutartiniai žymėjimai:

	Žemės sklypų ribos
	Projektuojama 0,4kV kabelių linija (vamzdyje)
	Projektuojamas 0,4kV tranzitinis komercinės apskaitos skydas
X = 6143924.58	Kabelinės linijos charakteringų taškų koordinatės
Y = 615365.46	

SUDERINTA
 UAB „Panevėžio gatvės“
 direktoriaus pavaduotojas apšvietimu
Stasys Kurulis
 2019 m. 07 01 d.

Investicinių projektų valdymo komandos projektų vadovė
Angelė Starkuvienė
 Suderinta su UAB "AUKŠTĄJIS VANDENS"
[Signature]
 2019 m. 07 mėn. 01 d. Parąšas

PROJEKTAI CO				Pervažos inžinerinių įrenginių, Senamiesčio g. -, Panevėžys, Panevėžio m. sav., prijungimas prie skirstomųjų elektros tinklų. Inv. nr. E1N5929549	
30841	PDV	Saugirdas Leika	<i>[Signature]</i>	Proj. 0,4 kV KL planas M1:500	Laida
	INŽ.	Deividas Eremavičius	<i>[Signature]</i>		0
LT	Energijos skirstymo operatorius, AB			6816-01-TP-E.BR-01	Lapas
					Lapų
					1 1