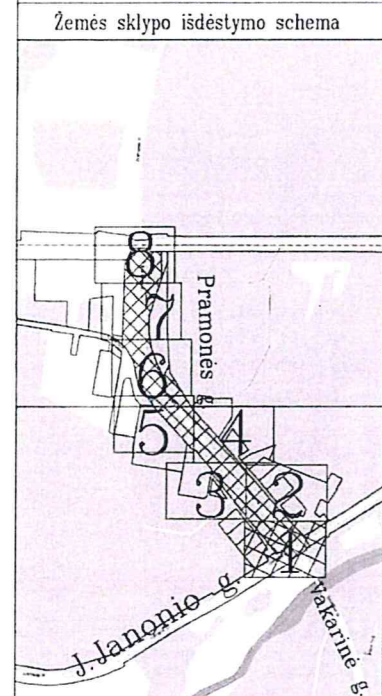
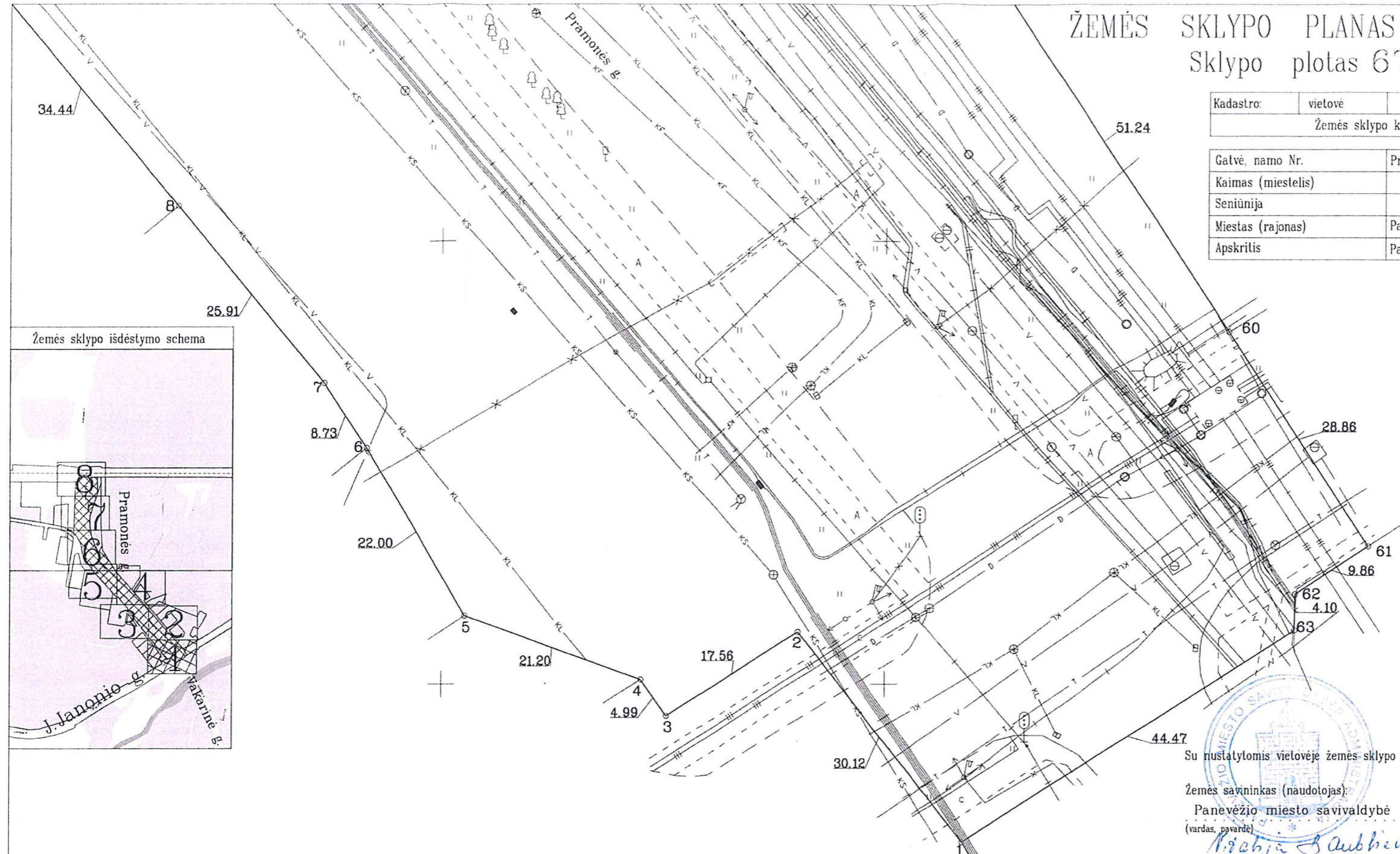



ŽEMĖS SKLYPO PLANAS M 1:500  
Sklypo plotas 67039 m<sup>2</sup>

Kadastro:	vietovė	Panevėžys	blokas	sklypas
Žemės sklypo kadastro Nr.		2 7 0 1	7 0 0 1	

Gatvė, namo Nr.	Pramonės g. (ŠR-67/1)
Kaimas (miestelis)	
Seniūnija	
Miestas (rajonas)	Panevėžys
Apskritis	Panevėžio



Lapų skaičius	Lapo Nr.
8	1



Su nustatytomis vietovė žemės sklypo ribomis ir nustatytu plotu sutinku:  
 Žemės savininkas (naudotojas):  
 Panevėžio miesto savivaldybė  
 (vardas, pavardė) *Michela Šaubienė* (parašas) 2018-10-20 (data)

Nacionalinės žemės tarnybos prie Žemės ūkio ministerijos  
 Panevėžys ..... skyrius  
 Patikrino: .....  
 SUDERINTA: .....  
 (Pareigų pavadinimas) (Parašas) (Vardas ir pavardė) (Data)  
 A.V. (jeigu reikalavimas turėti antspaudą nustatytas įstatymuose)

519550  
6178250



Neringos 7a.LT-35187 Panevėžys Kodas 300714681,PVM LT100003123318.Tel.861653152

Pareigos	Parašas	Vardas, pavardė	Data
Direktorius	<i>[Signature]</i>	Darius Rankele	2018-10-20
Matininkas	<i>[Signature]</i>	Evaldas Girnius	2018-10-20

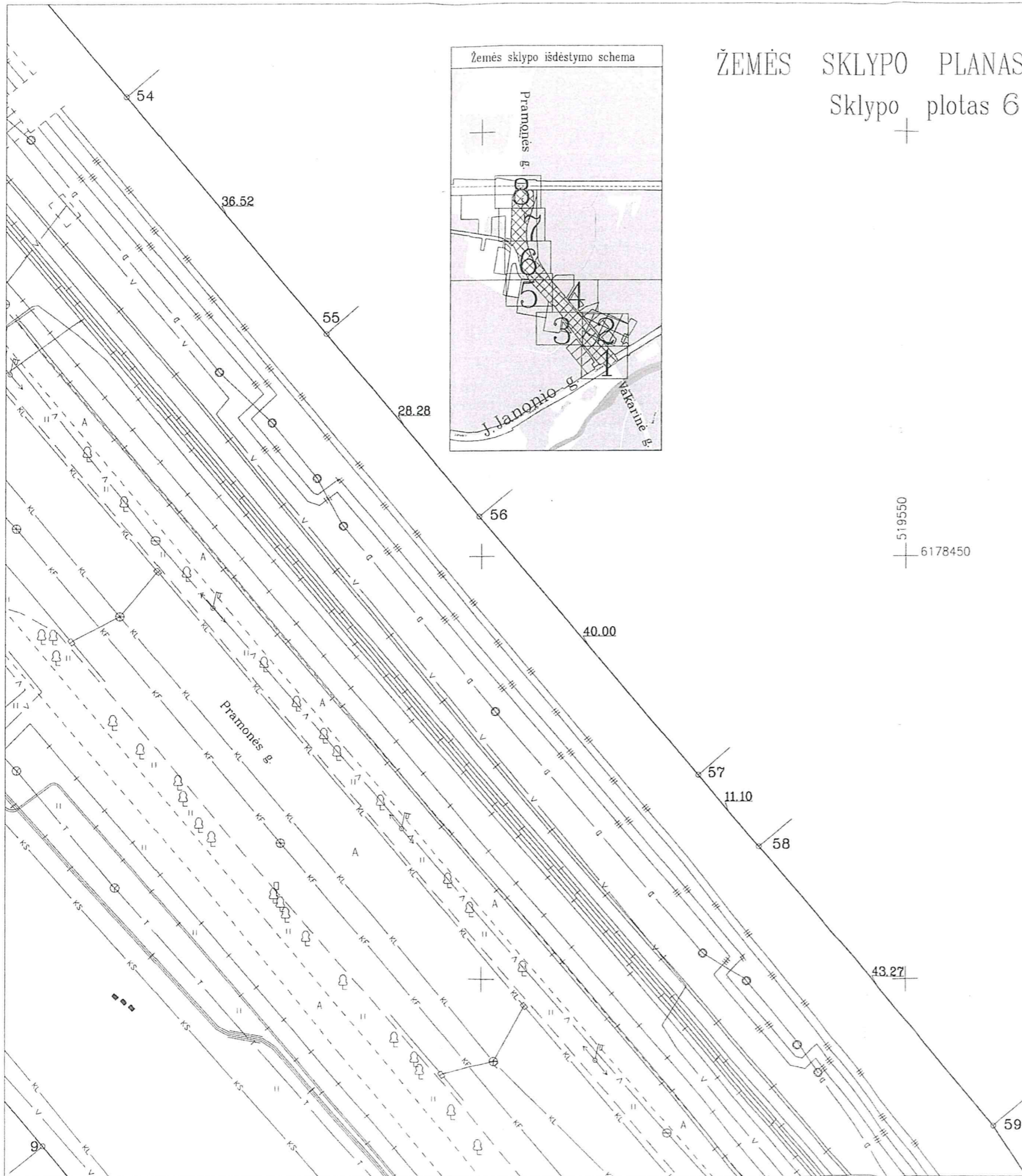
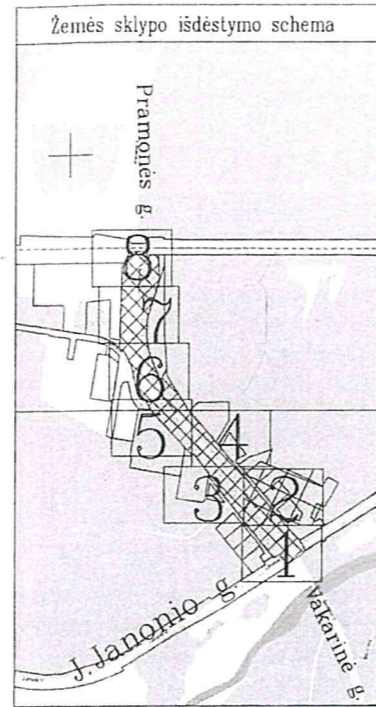


# ŽEMĖS SKLYPO PLANAS M 1:500

Sklypo plotas 67039 m<sup>2</sup>

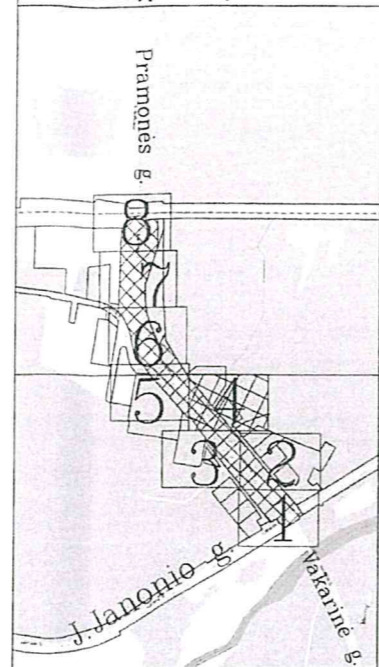
Kadastro:	vietovė	Panevėžys	blokas	sklypas
Žemės sklypo kadastro Nr.:		2 7 0 1	7 0 0 1	

Galvė, namo Nr.	Pramonės g. (SR-67/1)
Kaimas (miestelis)	
Seniūnija	
Miestas (rajonas)	Panevėžys
Apskritis	Panevėžio



Lapų skaičius	Lapo Nr.
8	2

Žemės sklypo išdėstymo schema

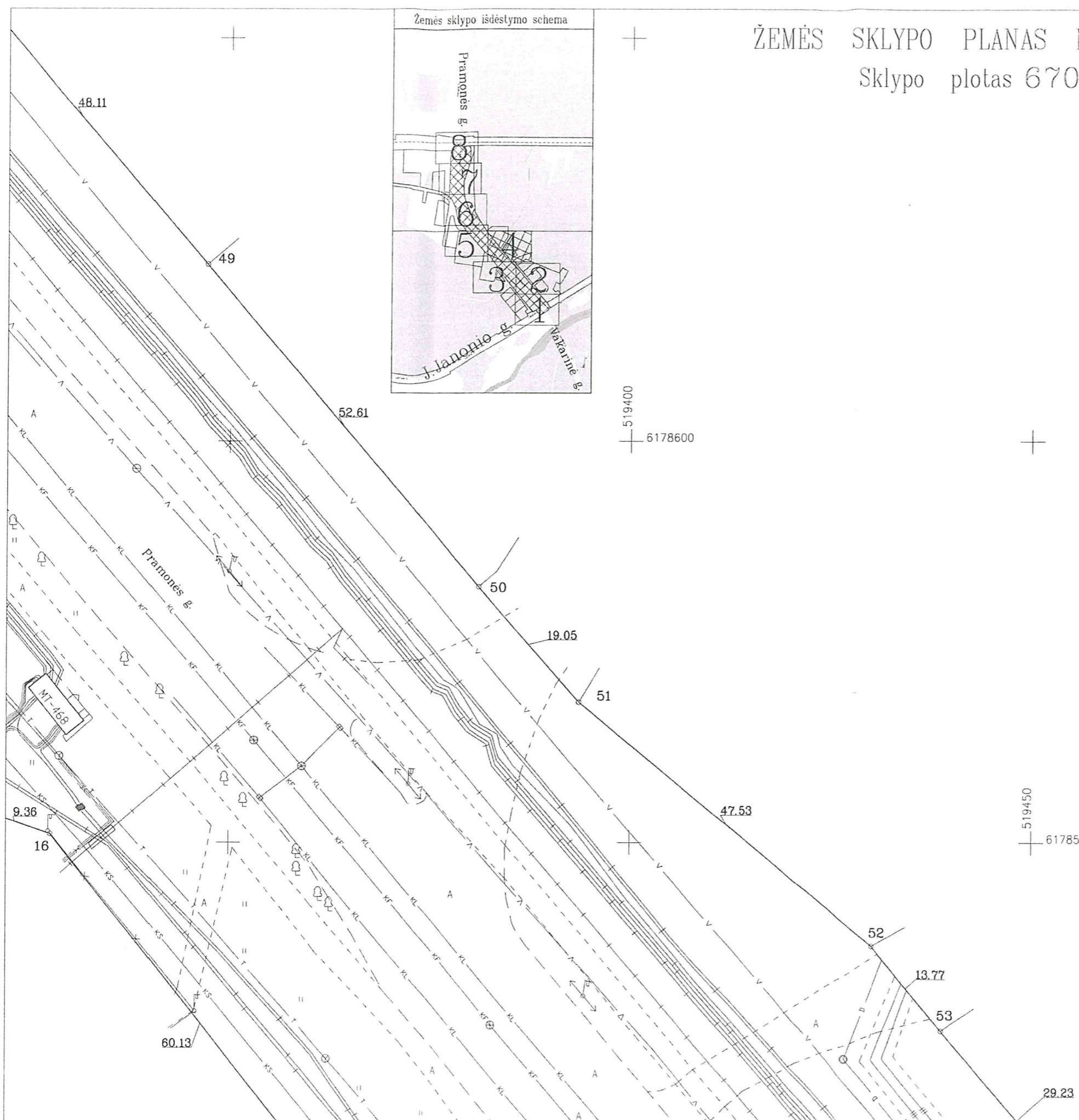


# ŽEMĖS SKLYPO PLANAS M 1:500

Sklypo plotas 67039 m<sup>2</sup>

Kadastru:	vietovė	Panevėžys	blokas	sklypas
Žemės sklypo kadastro Nr.:		2 7 0 1 7 0 0 1		

Gatvė, namo Nr.	Pramonės g. (ŠR-67/1)
Kaimas (miestelis)	
Seniūnija	
Miestas (rajonas)	Panevėžys
Apskritis	Panevėžio

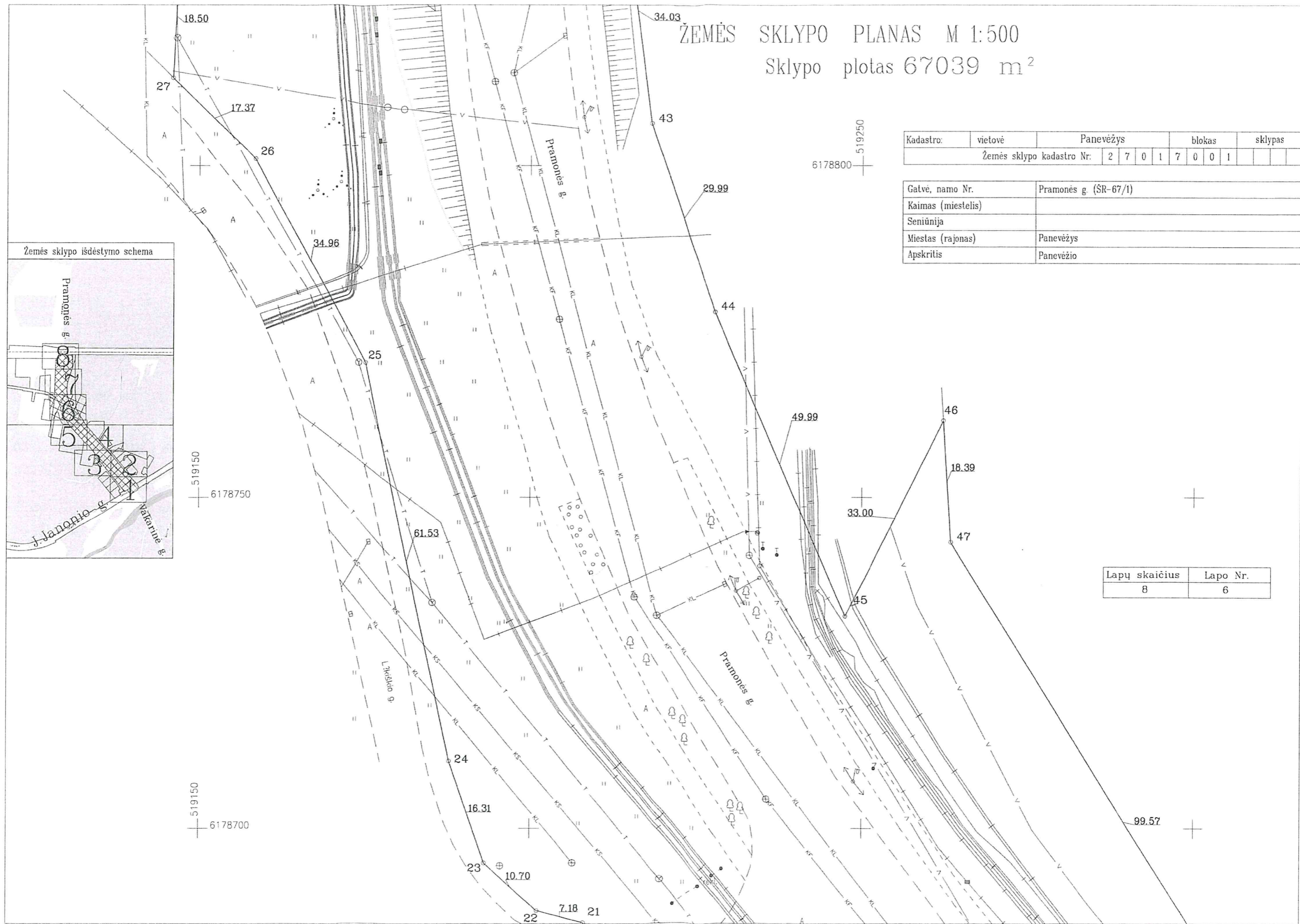
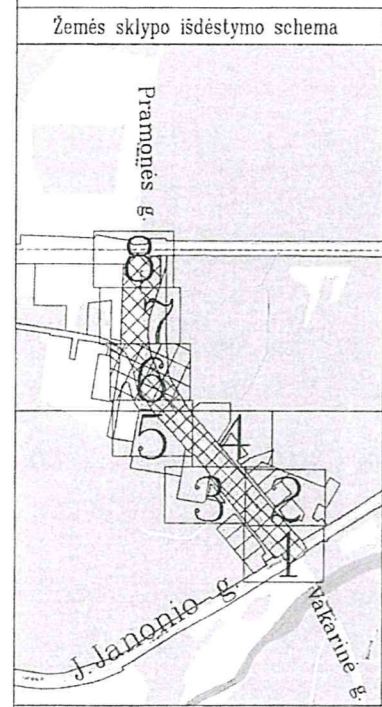


Lapų skaičius	Lapo Nr.
8	4

ŽEMĖS SKLYPO PLANAS M 1:500  
Sklypo plotas 67039 m<sup>2</sup>

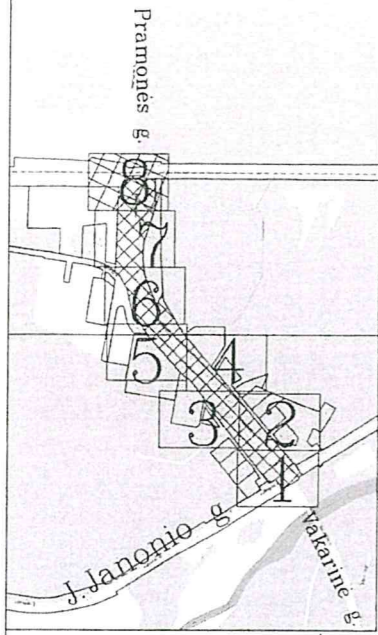
Kadastras:	vietovė	Panevėžys	blokas	sklypas
Žemės sklypo kadastras Nr.:		2 7 0 1 7 0 0 1		

Gatvė, namo Nr.	Pramonės g. (ŠR-67/1)
Kaimas (miestelis)	
Seniūnija	
Miestas (rajonas)	Panevėžys
Apskritis	Panevėžio



Lapų skaičius	Lapo Nr.
8	6

Žemės sklypo išdėstymo schema



# ŽEMĖS SKLYPO PLANAS M 1:500

Sklypo plotas 67039 m<sup>2</sup>

Kadastras:	vietovė	Panevėžys	blokas	sklypas
Žemės sklypo kadastro Nr.		2 7 0 1 7 0 0 1		

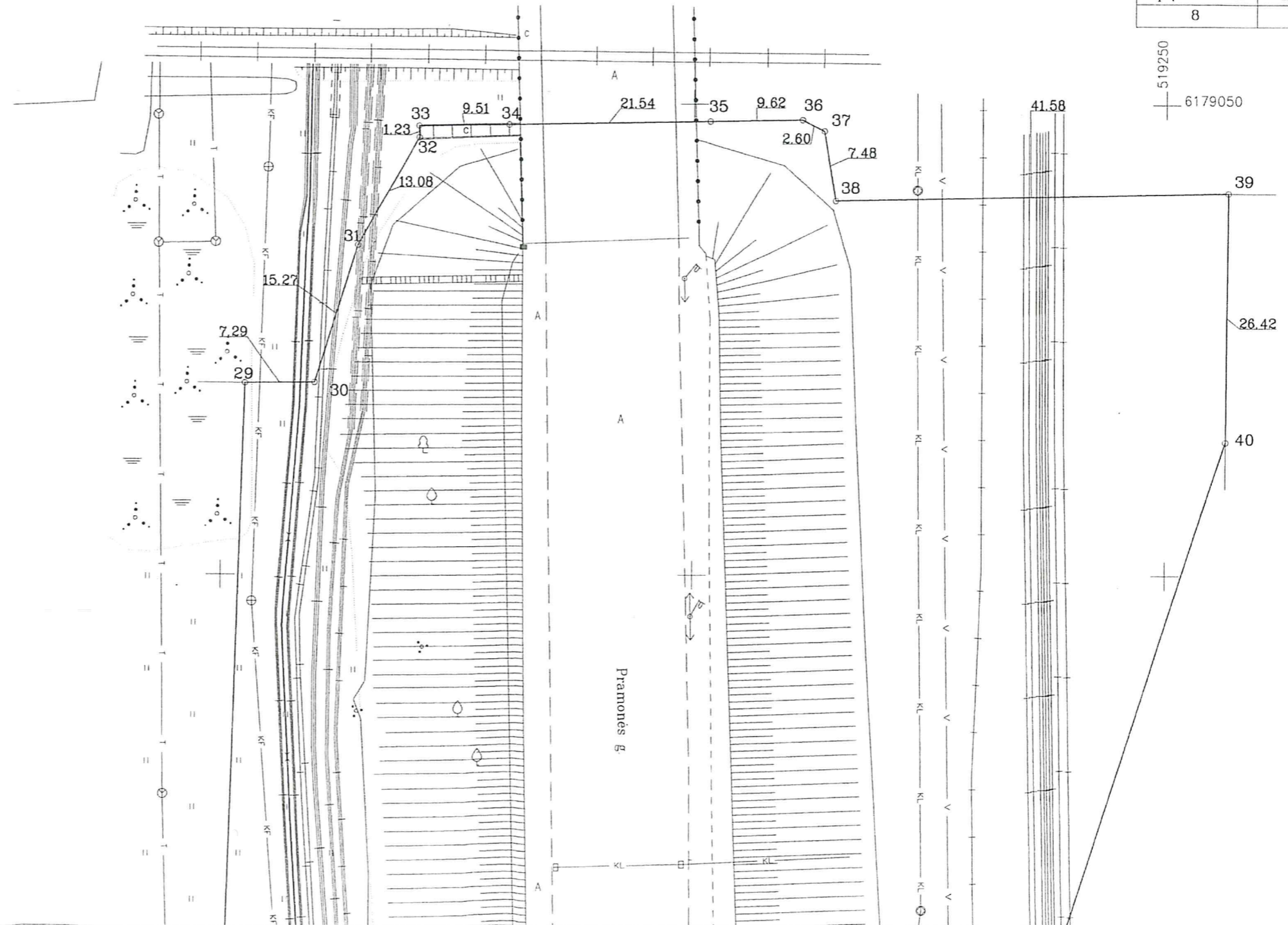
Gatvė, namo Nr.	Pramonės g. (ŠR-67/1)
Kaimas (miestelis)	
Seniūnija	
Miestas (rajonas)	Panevėžys
Apskritis	Panevėžio

Lapų skaičius	Lapo Nr.
8	8



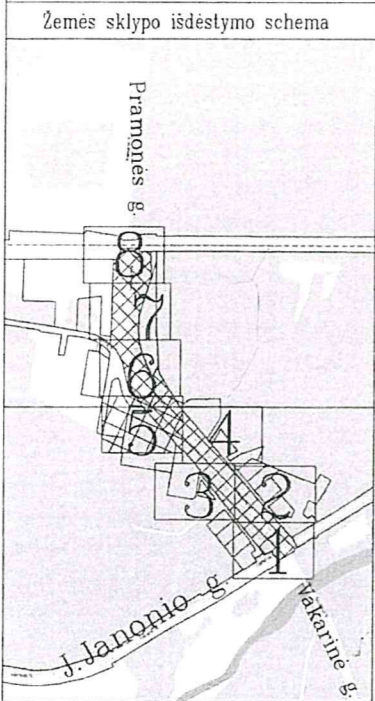
519100  
6179000

519250  
6179050



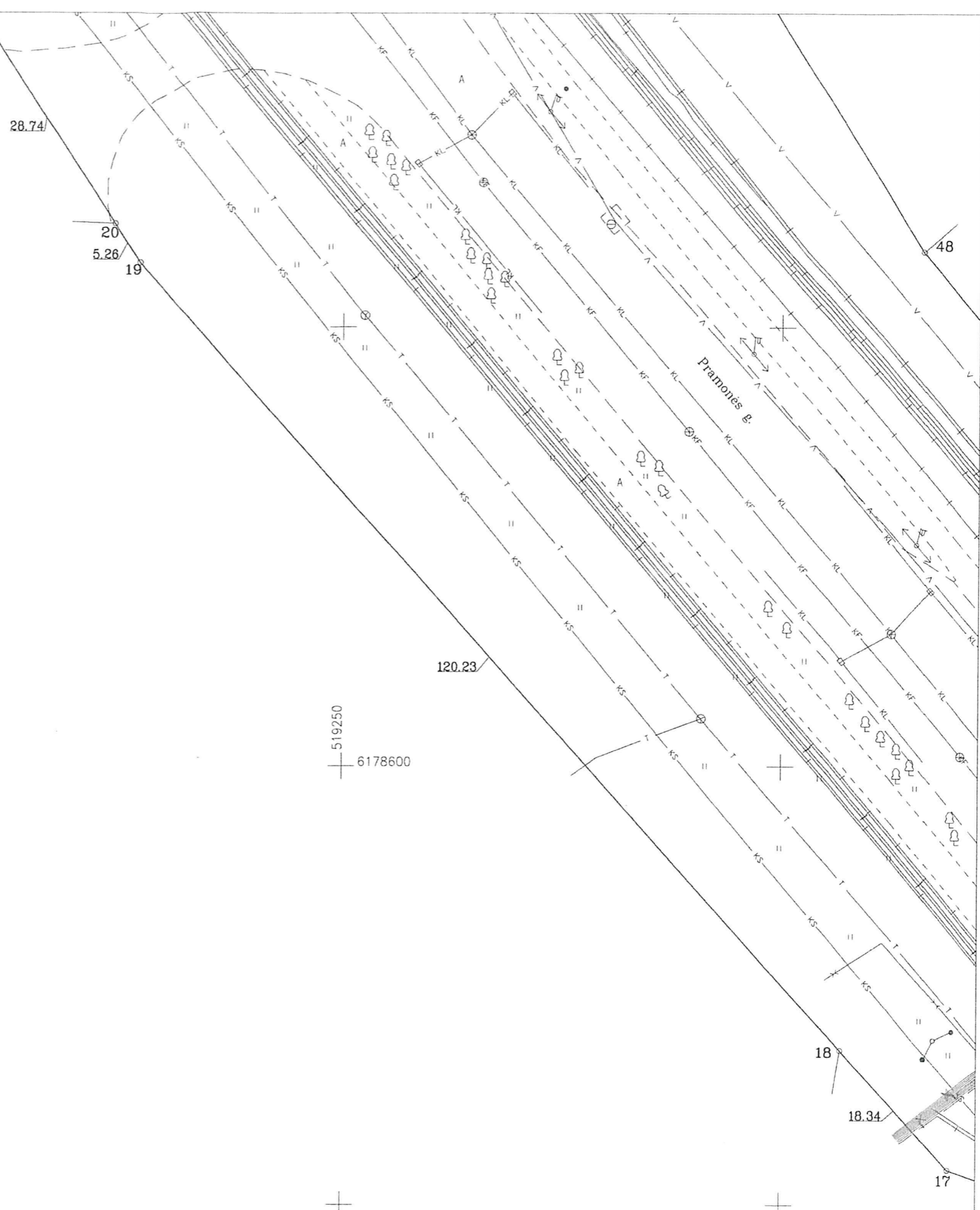


ŽEMĖS SKLYPO PLANAS M 1:500  
 Sklypo plotas 67039 m<sup>2</sup>



Kadastras:	vieta	Panevėžys	blokas	sklypas
Žemės sklypo kadastro Nr. 2 7 0 1 7 0 0 1				
Gatvė, namo Nr.	Pramonės g. (SR-67/1)			
Kaimas (miestelis)				
Seniūnija				
Miestas (rajonas)	Panevėžys			
Apskritis	Panevėžio			

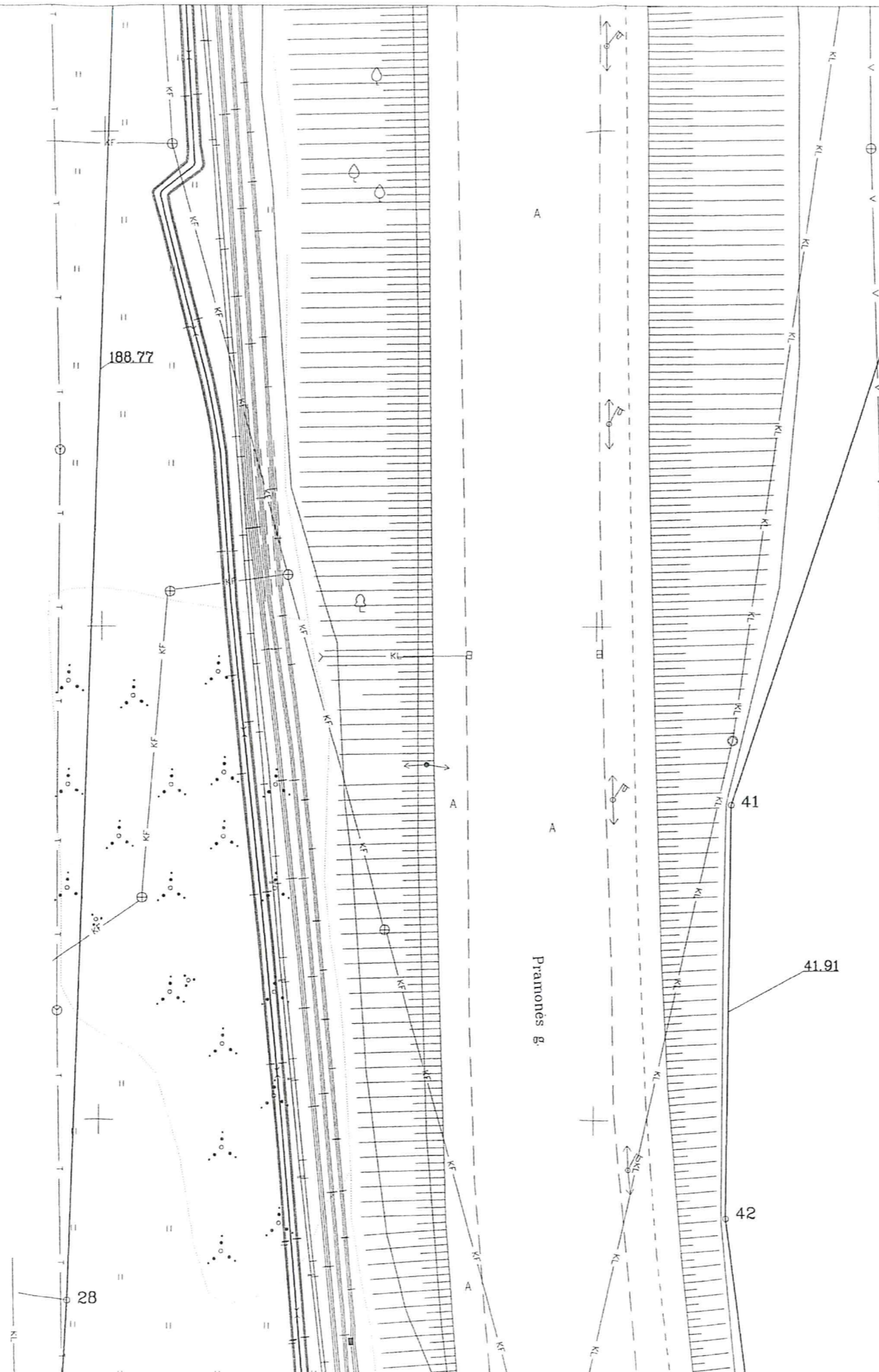
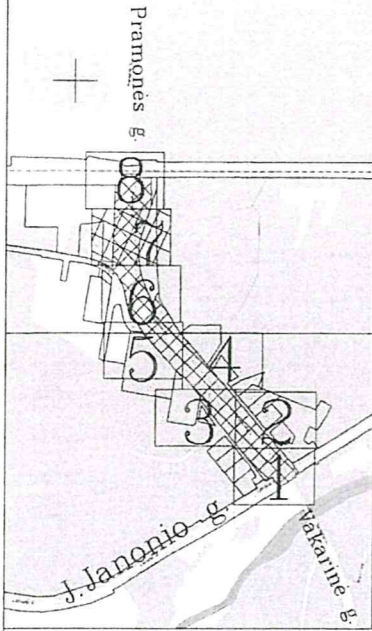
Lapų skaičius	Lapo Nr.
8	5



519200  
 6178650

519250  
 6178600

Žemės sklypo išdėstymo schema



ŽEMĖS SKLYPO PLANAS M 1:500  
Sklypo plotas 67039 m<sup>2</sup>

Kadastro:	vielovė	Panevėžys	blokas	sklypas
Žemės sklypo kadastro Nr.:		2 7 0 1 7 0 0 1		

Galvė, namo Nr.	Pramonės g. (SR-67/1)
Kaimas (miestelis)	
Seniūnija	
Miestas (rajonas)	Panevėžys
Apskritis	Panevėžio

Lapų skaičius	Lapo Nr.
8	7

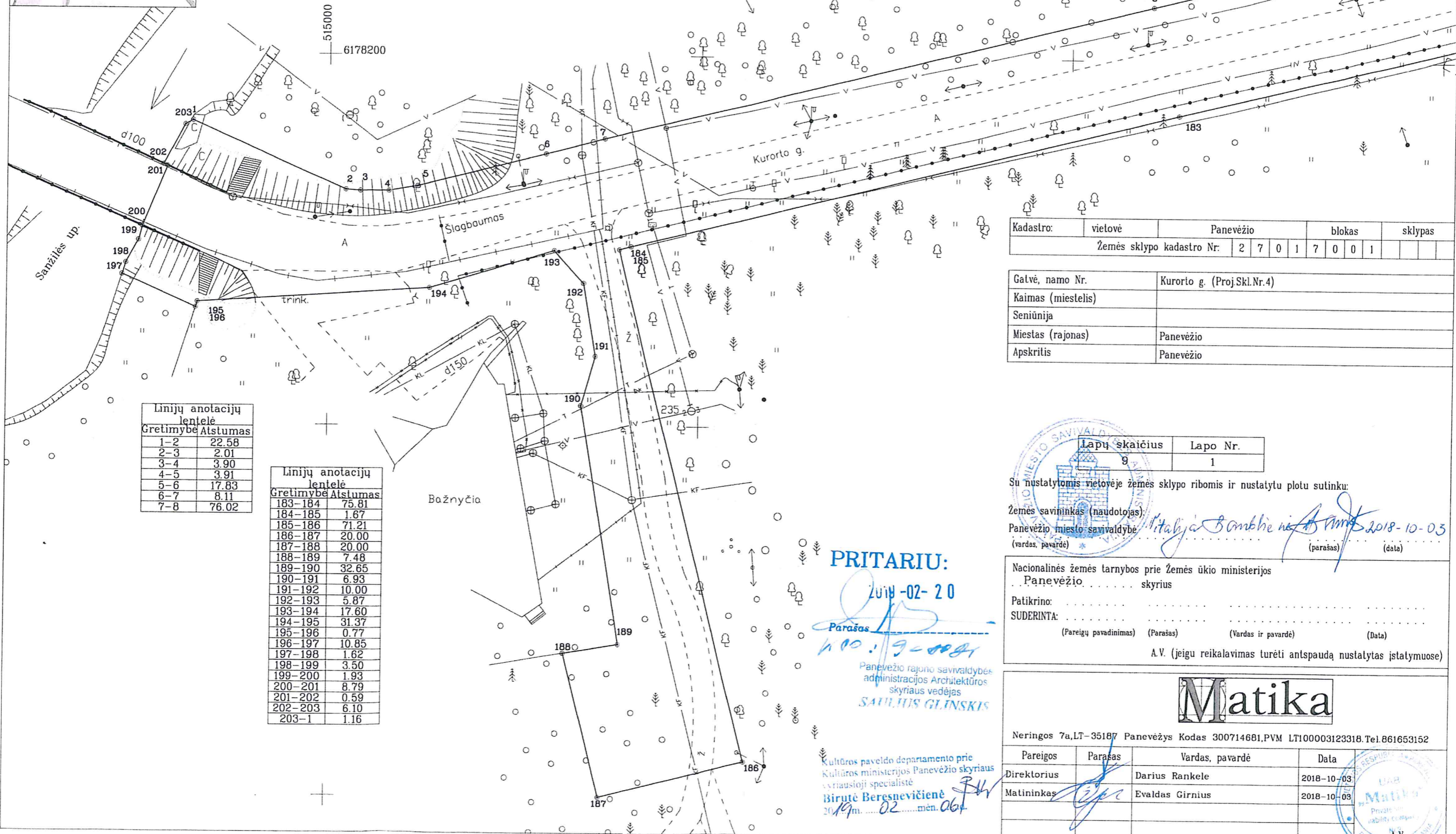
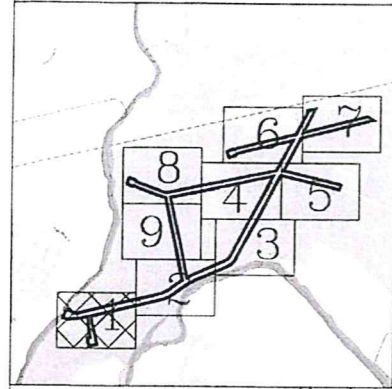
519250  
6178950

519250  
6178850

Žemės sklypo išdėstymo schema

# ŽEMĖS SKLYPO PLANAS M 1:500

Sklypo plotas 26937 m<sup>2</sup>



**Linijų anotacijų lentelė**  
Gretimybė Atstumas

1-2	22.58
2-3	2.01
3-4	3.90
4-5	3.91
5-6	17.83
6-7	8.11
7-8	76.02

**Linijų anotacijų lentelė**  
Gretimybė Atstumas

183-184	75.81
184-185	1.67
185-186	71.21
186-187	20.00
187-188	20.00
188-189	7.48
189-190	32.65
190-191	6.93
191-192	10.00
192-193	5.87
193-194	17.60
194-195	31.37
195-196	0.77
196-197	10.85
197-198	1.62
198-199	3.50
199-200	1.93
200-201	8.79
201-202	0.59
202-203	6.10
203-1	1.16

Kadastro:	vielovė	Panevėžio	blokas	sklypas
Žemės sklypo kadastro Nr. 2 7 0 1 7 0 0 1				

Gatvė, namo Nr.	Kurorto g. (Proj.Skl.Nr.4)
Kaimas (miestelis)	
Seniūnija	
Miestas (rajonas)	Panevėžio
Apskritis	Panevėžio

Lapų skaičius	Lapo Nr.
9	1

Su nustatytomis vietovėje žemės sklypo ribomis ir nustatytu plotu sutinku:

Žemės savininkas (naudotojas):  
Panevėžio miesto savivaldybė  
(vardas, pavardė) \* *Vitalija Bonchėnaitė* (parašas) *2018-10-03* (data)

**PRITARIU:**  
*2018-02-20*  
Parašas *[Signature]*  
Panevėžio rajono savivaldybės administracijos Architektūros skyriaus vedėjas  
**SAULIUS GLINSKIS**

Kultūros paveldo departamento prie Kultūros ministerijos Panevėžio skyriaus vyriausioji specialistė  
**Birutė Beresnevičienė**  
*2019 m. 02 mėn. 06 d.*

Nacionalinės žemės tarnybos prie Žemės ūkio ministerijos  
Panevėžio skyrius  
Patikrino: .....  
SUDERINTA: .....  
(Pareigų pavadinimas) (Parašas) (Vardas ir pavardė) (Data)  
A.V. (jeigu reikalavimas turėti antspaudą nustatytas įstatymuose)

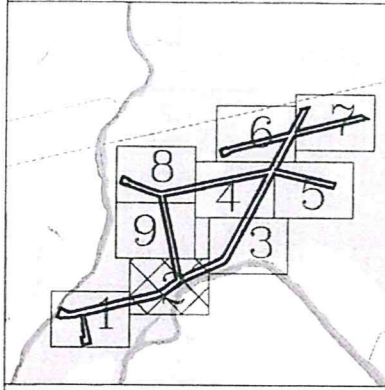
**Matika**

Neringos 7a, LT-35187 Panevėžys Kodas 300714681, PVM LT100003123318. Tel. 861653152

Pareigos	Parašas	Vardas, pavardė	Data
Direktorius	<i>[Signature]</i>	Darius Rankele	2018-10-03
Matininkas	<i>[Signature]</i>	Evaldas Girnius	2018-10-03



Žemės sklypo išdėstymo schema



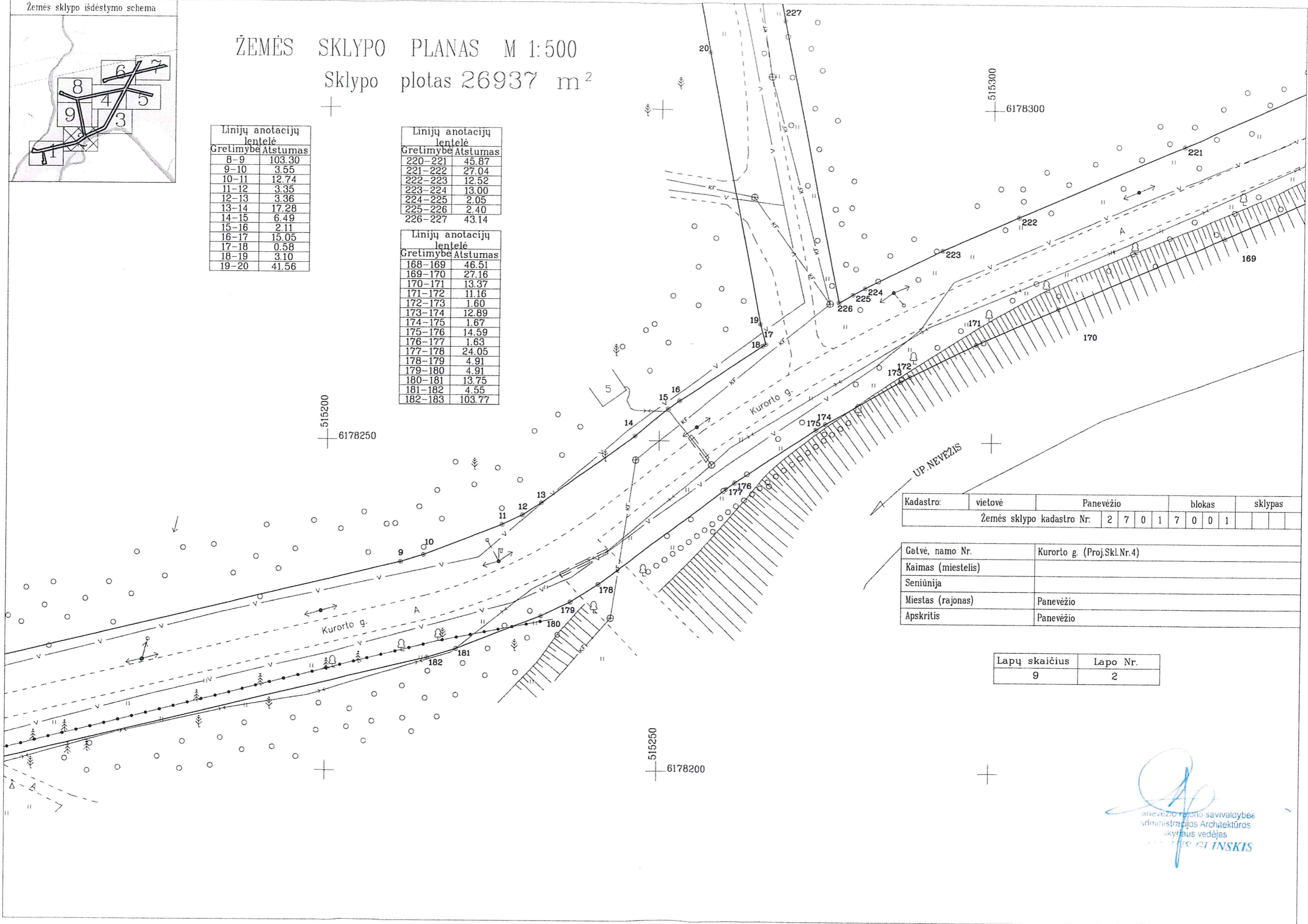
# ŽEMĖS SKLYPO PLANAS M 1:500

Sklypo plotas 26937 m<sup>2</sup>

Linijų anotacijų lentelė	
Gretimybė	Atstumas
8-9	103.30
9-10	3.55
10-11	12.74
11-12	3.35
12-13	3.36
13-14	17.28
14-15	6.49
15-16	2.11
16-17	15.05
17-18	0.58
18-19	3.10
19-20	41.56

Linijų anotacijų lentelė	
Gretimybė	Atstumas
220-221	45.87
221-222	27.04
222-223	12.52
223-224	13.00
224-225	2.05
225-226	2.40
226-227	43.14

Linijų anotacijų lentelė	
Gretimybė	Atstumas
168-169	46.51
169-170	27.16
170-171	13.37
171-172	11.16
172-173	1.60
173-174	12.89
174-175	1.67
175-176	14.59
176-177	1.63
177-178	24.05
178-179	4.91
179-180	4.91
180-181	13.75
181-182	4.55
182-183	103.77



Kadastro:	vietovė	Panevėžio	blokas	sklypas
Žemės sklypo kadastro Nr. 2 7 0 1 7 0 0 1				

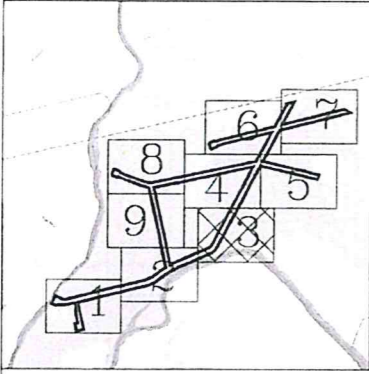
Galvė, namo Nr.	Kurorto g. (Proj.Skl.Nr.4)
Kaimas (miestelis)	
Seniūnija	
Miestas (rajonas)	Panevėžio
Apskritis	Panevėžio

Lapų skaičius	Lapo Nr.
9	2

Panevėžio rajono savivaldybės  
administracijos Architektūros  
skyriaus vedėjas  
*[Signature]*  
G. GLINSKIS



Žemės sklypo išdėstymo schema



# ŽEMĖS SKLYPO PLANAS M 1:500

Sklypo plotas 26937 m<sup>2</sup>

Kadastras:	vietovė	Panevėžio	blokas	sklypas
Žemės sklypo kadastro Nr.:		2 7 0 1 7 0 0 1		

Galvė, namo Nr.	Kurorto g (Proj.Skl.Nr.4)
Kaimas (miestelis)	
Seniūnija	
Miestas (rajonas)	Panevėžio
Apskritis	Panevėžio

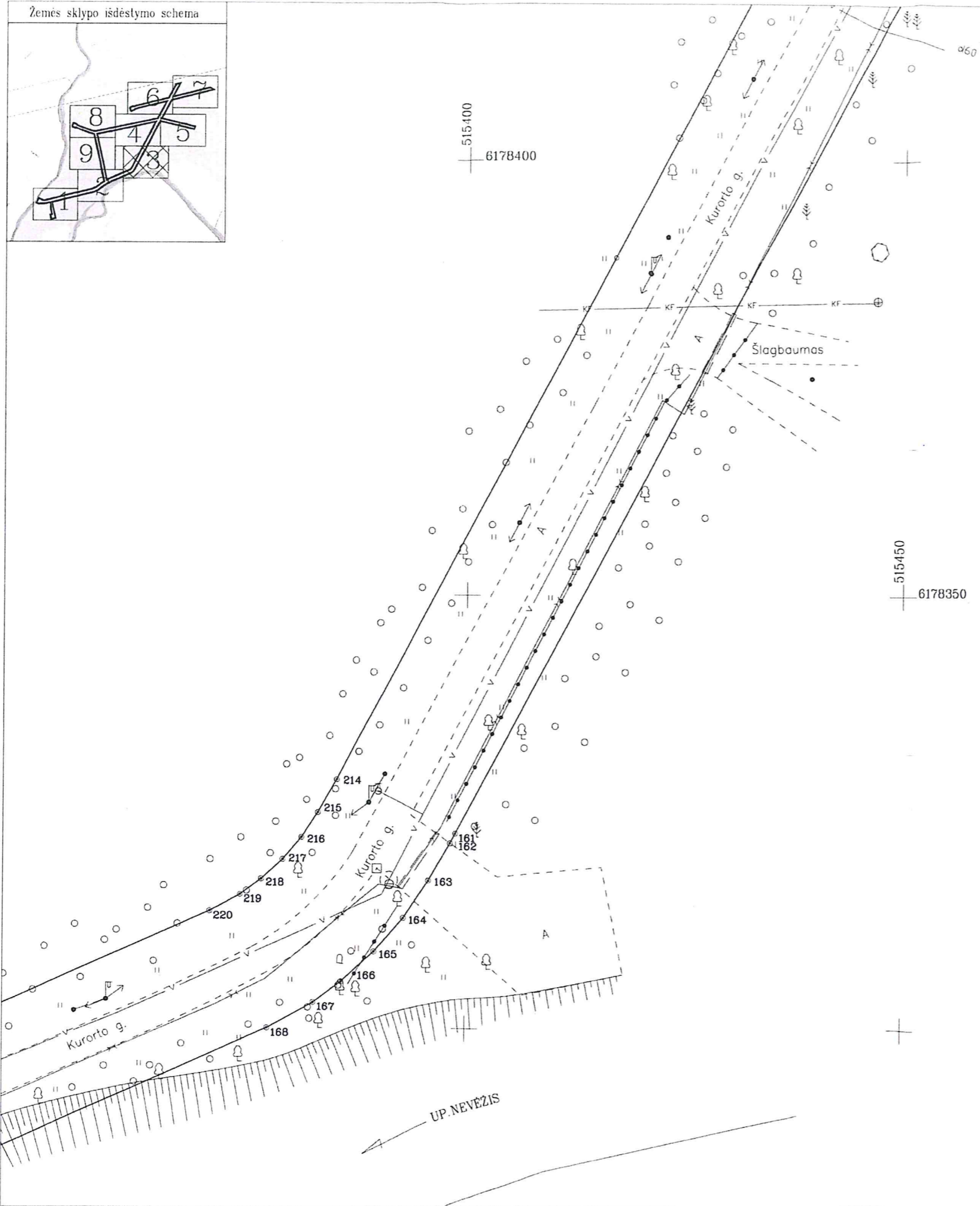
Lapų skaičius	Lapo Nr.
9	3

Linijų anotacijų lentelė

Gretimybė	Atstumas
160-161	111.49
161-162	1.27
162-163	4.96
163-164	5.21
164-165	5.08
165-166	5.06
166-167	4.06
167-168	6.07

Linijų anotacijų lentelė

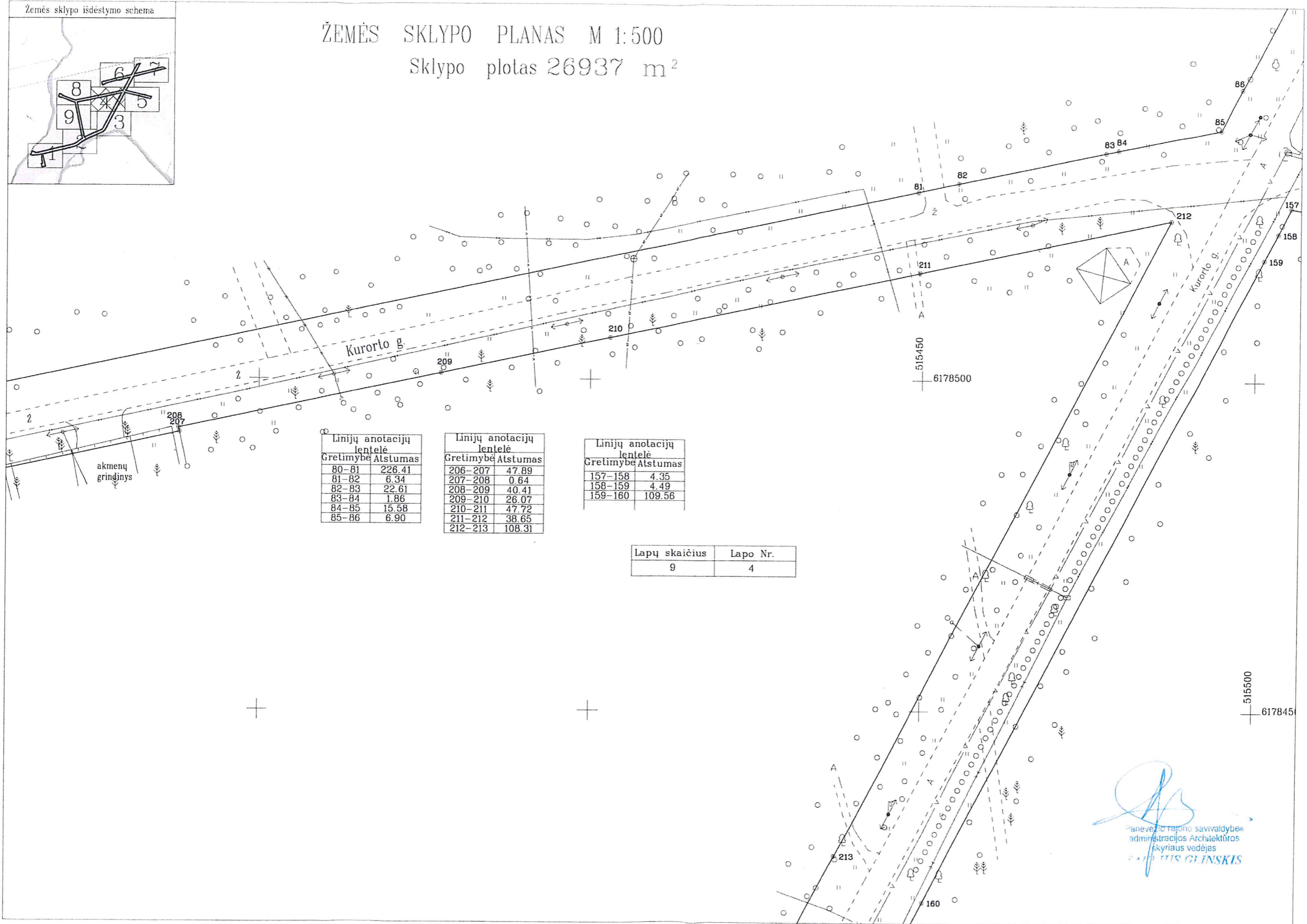
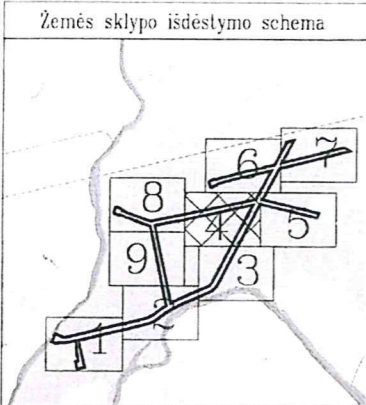
Gretimybė	Atstumas
213-214	112.29
214-215	4.38
215-216	3.45
216-217	3.33
217-218	3.31
218-219	3.05
219-220	3.98



Panevėžio rajono savivaldybės  
administracijos Architektūros  
skyriaus vedėjas  
**SALIMUS GLINSKIS**

# ŽEMĖS SKLYPO PLANAS M 1:500

Sklypo plotas 26937 m<sup>2</sup>



Linių anotacijų lentelė

Gretimybė	Atstumas
80-81	226.41
81-82	6.34
82-83	22.61
83-84	1.86
84-85	15.58
85-86	6.90

Linių anotacijų lentelė

Gretimybė	Atstumas
206-207	47.89
207-208	0.64
208-209	40.41
209-210	26.07
210-211	47.72
211-212	38.65
212-213	108.31

Linių anotacijų lentelė

Gretimybė	Atstumas
157-158	4.35
158-159	4.49
159-160	109.56

Lapų skaičius	Lapo Nr.
9	4

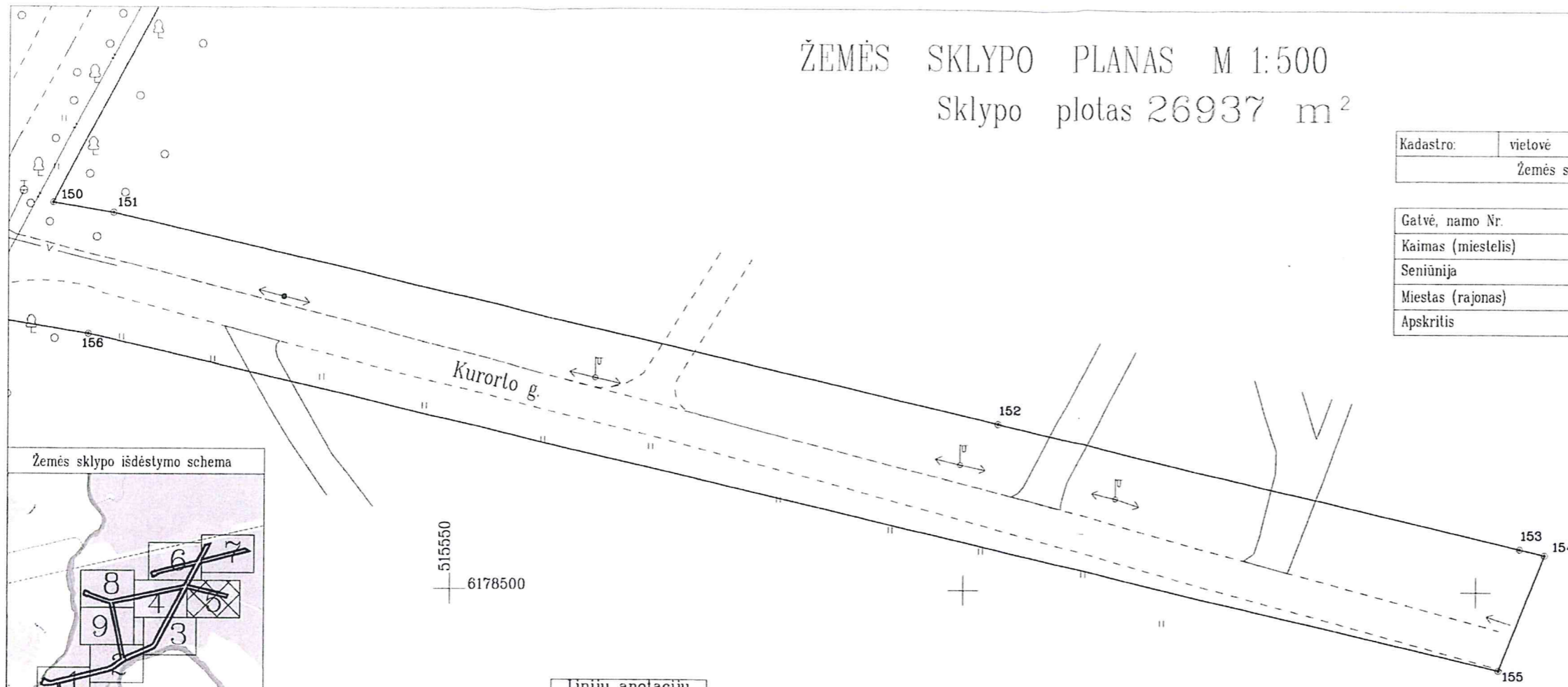
*[Signature]*  
 Panevėžio rajono savivaldybės  
 administracijos Architektūros  
 skyriaus vedėjas  
**SAULIUS GLINSKIS**

ŽEMĖS SKLYPO PLANAS M 1:500  
Sklypo plotas 26937 m<sup>2</sup>

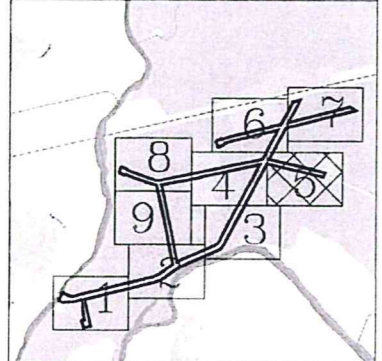
Kadastras:	vietovė	Panevėžio	blokas	sklypas
Žemės sklypo kadastro Nr.		2 7 0 1 7 0 0 1		

Gatvė, namo Nr.	Kurorto g. (Proj.Skl.Nr.4)
Kaimas (miestelis)	
Seniūnija	
Miestas (rajonas)	Panevėžio
Apskritis	Panevėžio

Lapų skaičius	Lapo Nr.
9	5



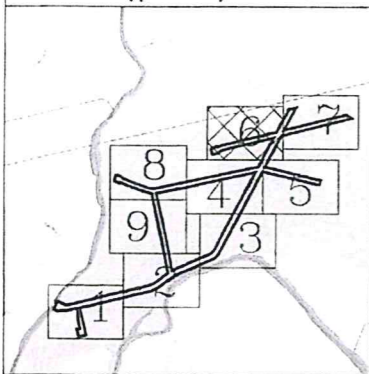
Žemės sklypo išdėstymo schema



Linijų anotacijų lentelė	
Gretimybė	Atstumas
150-151	5.92
151-152	88.53
152-153	52.38
153-154	2.51
154-155	12.11
155-156	141.30
156-157	9.48



*[Handwritten Signature]*  
 Panevėžio rajono savivaldybės  
 administracijos Architektūros  
 skyriaus vedėjas  
**SALUTIS GLINSKIS**



# ŽEMĖS SKLYPO PLANAS M 1:500

Sklypo plotas 26937 m<sup>2</sup>

Kadastro:	vieta	Panevėžio	blokas	sklypas
Žemės sklypo kadastro Nr.:		2 7 0 1	7 0 0 1	

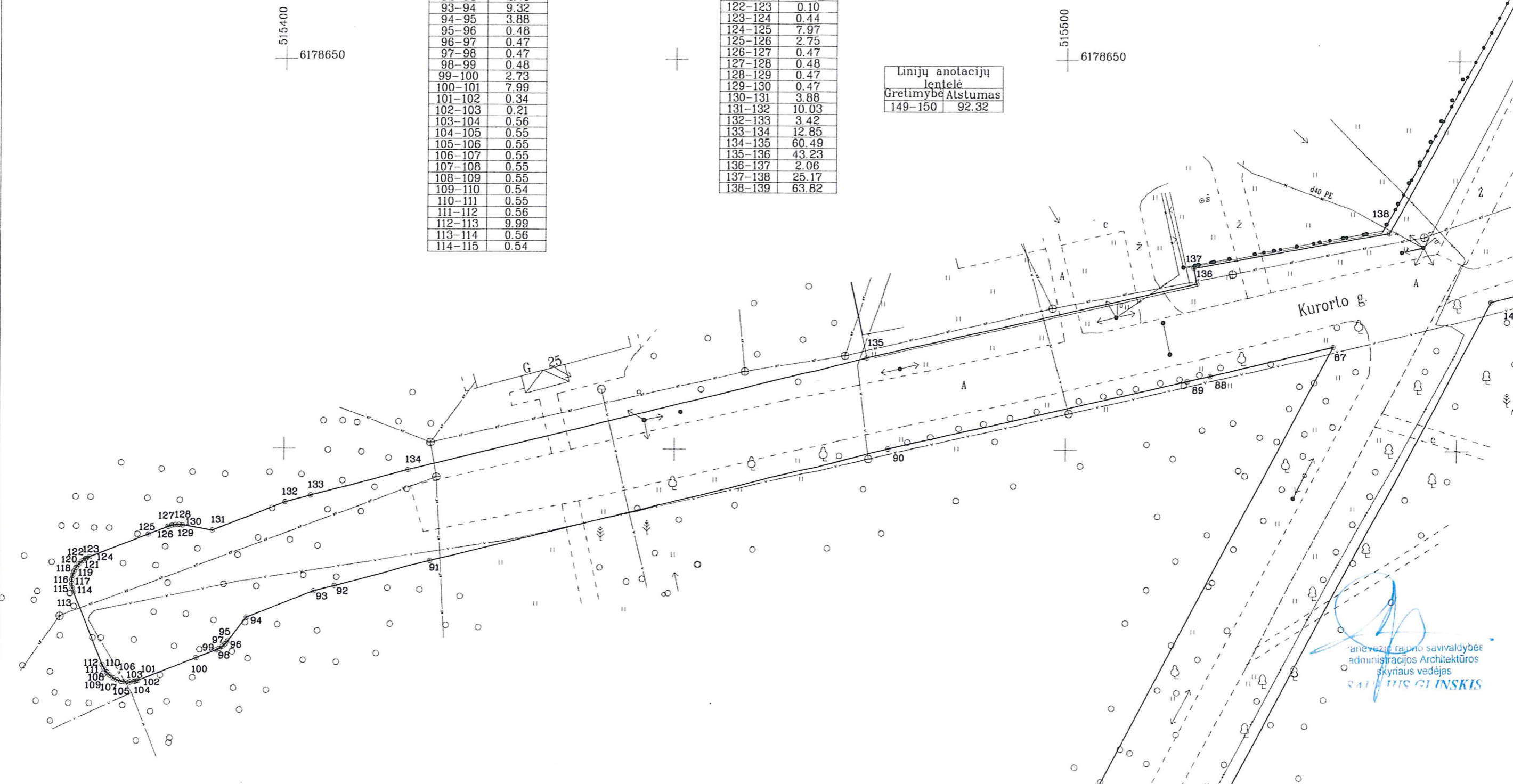
Gatvė, namo Nr.	Kurorto g. (Proj.Skl.Nr.4)
Kaimas (miestelis)	
Seniūnija	
Miestas (rajonas)	Panevėžio
Apskritis	Panevėžio

Lapų skaičius	Lapo Nr.
9	6

Linijų anotacijų lentelė		
Gretimybė	Atstumas	
86-87	78.30	
87-88	16.13	
88-89	2.99	
89-90	39.24	
90-91	60.41	
91-92	12.66	
92-93	2.71	
93-94	9.32	
94-95	3.88	
95-96	0.48	
96-97	0.47	
97-98	0.47	
98-99	0.48	
99-100	2.73	
100-101	7.99	
101-102	0.34	
102-103	0.21	
103-104	0.56	
104-105	0.55	
105-106	0.55	
106-107	0.55	
107-108	0.55	
108-109	0.55	
109-110	0.54	
110-111	0.55	
111-112	0.56	
112-113	9.99	
113-114	0.56	
114-115	0.54	

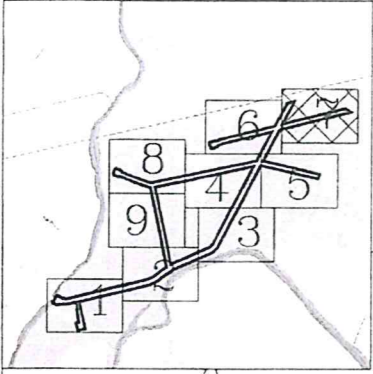
Linijų anotacijų lentelė		
Gretimybė	Atstumas	
115-116	0.55	
116-117	0.55	
117-118	0.55	
118-119	0.55	
119-120	0.54	
120-121	0.55	
121-122	0.55	
122-123	0.10	
123-124	0.44	
124-125	7.97	
125-126	2.75	
126-127	0.47	
127-128	0.48	
128-129	0.47	
129-130	0.47	
130-131	3.88	
131-132	10.03	
132-133	3.42	
133-134	12.85	
134-135	60.49	
135-136	43.23	
136-137	2.06	
137-138	25.17	
138-139	63.82	

Linijų anotacijų lentelė		
Gretimybė	Atstumas	
149-150	92.32	



Panevėžio rajono savivaldybės administracijos Architektūros skyriaus vedėjas  
**SALUTIS GLINSKIS**

Žemės sklypo išdėstymo schema



# ŽEMĖS SKLYPO PLANAS M 1:500

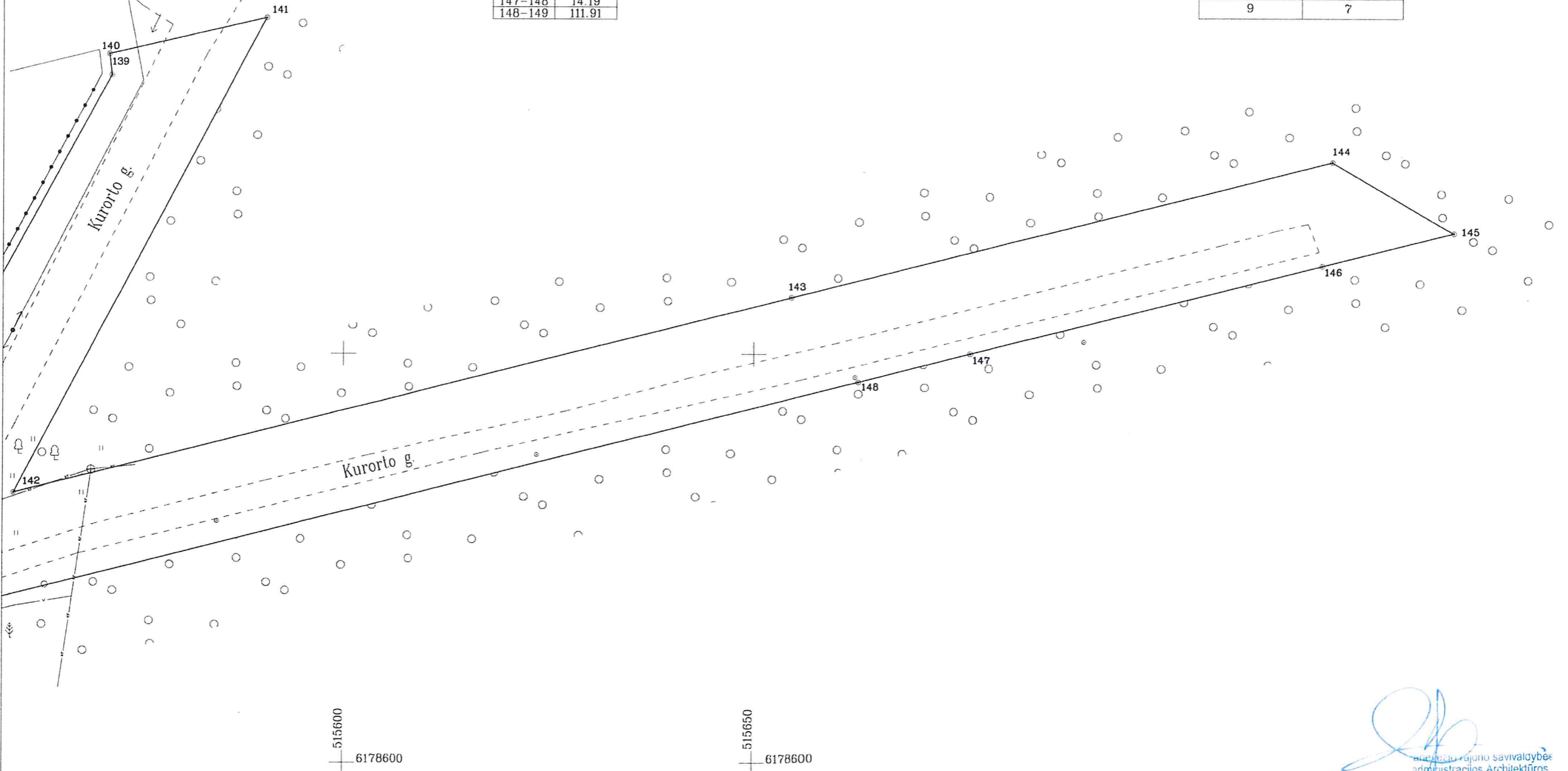
Sklypo plotas 26937 m<sup>2</sup>

Linijų anotacijų lentelė	
Greitįmė	Atstumas
139-140	2.59
140-141	19.51
141-142	65.58
142-143	97.78
143-144	68.00
144-145	17.12
145-146	16.44
146-147	44.20
147-148	14.19
148-149	111.91

Kadastro:	vielovė	Panevėžio	blokas	sklypas
Žemės sklypo kadastro Nr.		2 7 0 1	7 0 0 1	

Gatvė, namo Nr.	Kurorto g. (Proj.Skl.Nr.4)
Kaimas (miestelis)	
Seniūnija	
Miestas (rajonas)	Panevėžio
Apskritis	Panevėžio

Lapų skaičius	Lapo Nr.
9	7



515600  
6178600

515650  
6178600

*[Signature]*  
Panevėžio rajono savivaldybės  
administracijos Architektūros  
skyriaus vedėjas  
M. GLINSKIS

# ŽEMĖS SKLYPO PLANAS M 1:500

Sklypo plotas 26937 m<sup>2</sup>

Kadastras:	vieta	Panevėžio	blokas	sklypas
Žemės sklypo kadastro Nr.:		2 7 0 1	7 0 0 1	

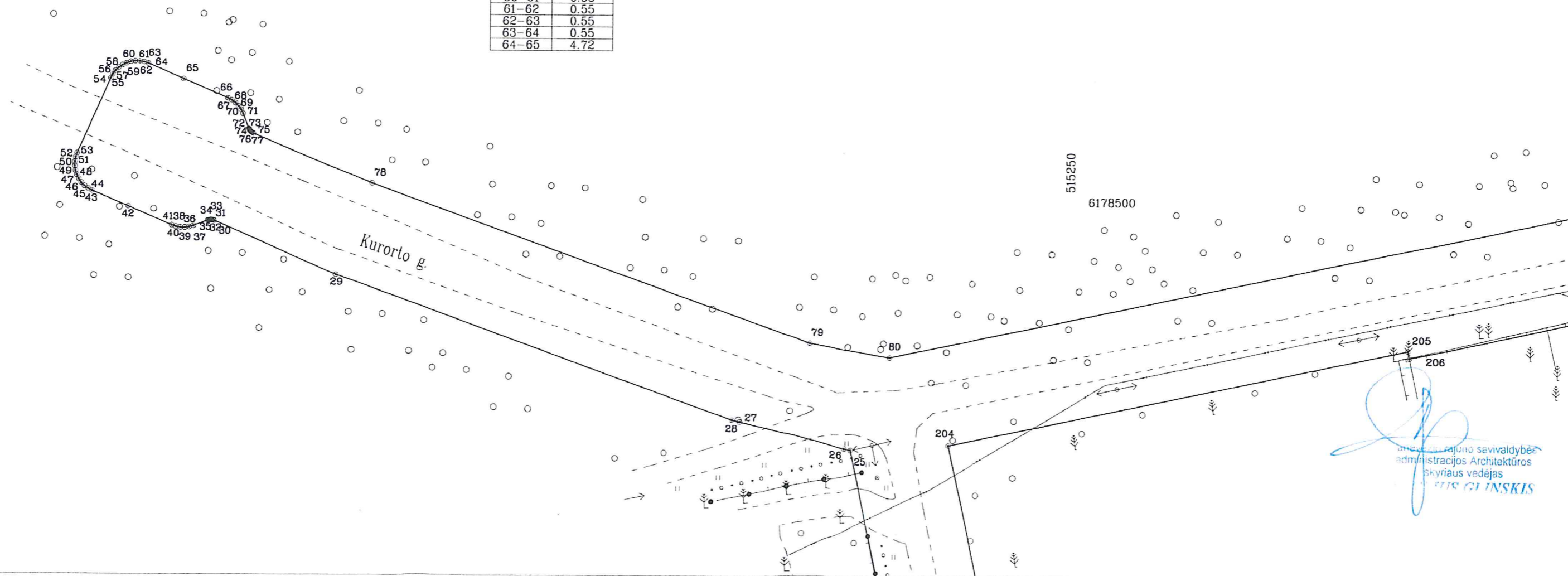
Gatvė, namo Nr.	Kurorto g. (Proj.Skl.Nr.4)
Kaimas (miestelis)	
Seniūnija	
Miestas (rajonas)	Panevėžio
Apskritis	Panevėžio

Lapų skaičius	Lapo Nr.
9	8

Linijų anotacijų lentelė	
Greitmybė	Atstumas
25-26	0.85
26-27	13.17
27-28	0.95
28-29	51.69
29-30	16.40
30-31	0.15
31-32	0.16
32-33	0.15
33-34	0.16
34-35	0.16
35-36	1.87
36-37	0.54
37-38	0.54
38-39	0.54
39-40	0.54
40-41	0.55
41-42	5.83
42-43	4.76
43-44	0.55
44-45	0.54
45-46	0.55
46-47	0.55
47-48	0.55
48-49	0.55
49-50	0.55
50-51	0.55
51-52	0.55
52-53	0.55
53-54	10.00
54-55	0.55
55-56	0.55
56-57	0.54
57-58	0.55
58-59	0.56
59-60	0.54
60-61	0.55
61-62	0.55
62-63	0.55
63-64	0.55
64-65	4.72

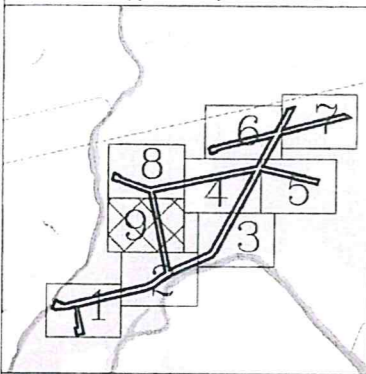
Linijų anotacijų lentelė	
Greitmybė	Atstumas
65-66	5.88
66-67	0.55
67-68	0.55
68-69	0.54
69-70	0.55
70-71	0.55
71-72	1.97
72-73	0.17
73-74	0.16
74-75	0.16
75-76	0.16
76-77	0.17
77-78	15.77
78-79	57.21
79-80	10.04

Linijų anotacijų lentelė	
Greitmybė	Atstumas
204-205	57.28
205-206	0.89



Panevėžio rajono savivaldybės  
administracijos Architektūros  
skyriaus vedėjas  
**ALIS GIJINSKIS**

Žemės sklypo išdėstymo schema



# ŽEMĖS SKLYPO PLANAS M 1:500

Sklypo plotas 26937 m<sup>2</sup>

Linijų anotacijų lentelė	
Gretimybė	Atstumas
227-228	38.02
228-229	7.01
229-230	19.14
230-231	20.19
231-204	76.42

Linijų anotacijų lentelė	
Gretimybė	Atstumas
20-21	40.53
21-22	7.01
22-23	13.32
23-24	41.76
24-25	62.48

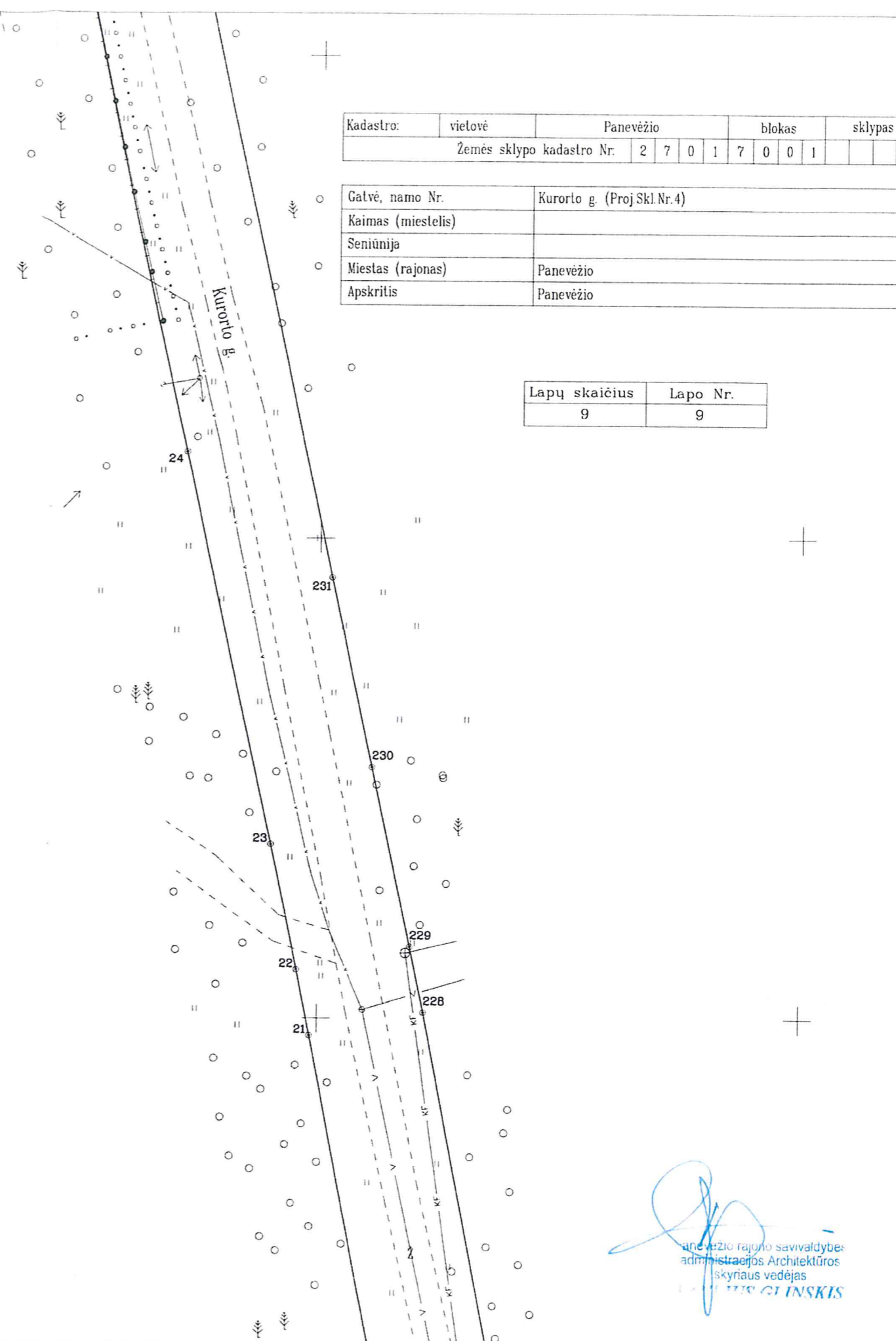
515200  
6178400

515200  
6178350

Kadastras:	vietovė	Panevėžio	blokas	sklypas
Žemės sklypo kadastro Nr. 2 7 0 1 7 0 0 1				

Gatvė, namo Nr.	Kurorto g. (Proj.Skl.Nr.4)
Kaimas (miestelis)	
Seniūnija	
Miestas (rajonas)	Panevėžio
Apskritis	Panevėžio

Lapų skaičius	Lapo Nr.
9	9



  
 Panevėžio rajono savivaldybės  
 administracijos Architektūros  
 skyriaus vedėjas  
 G. GLINSKIS