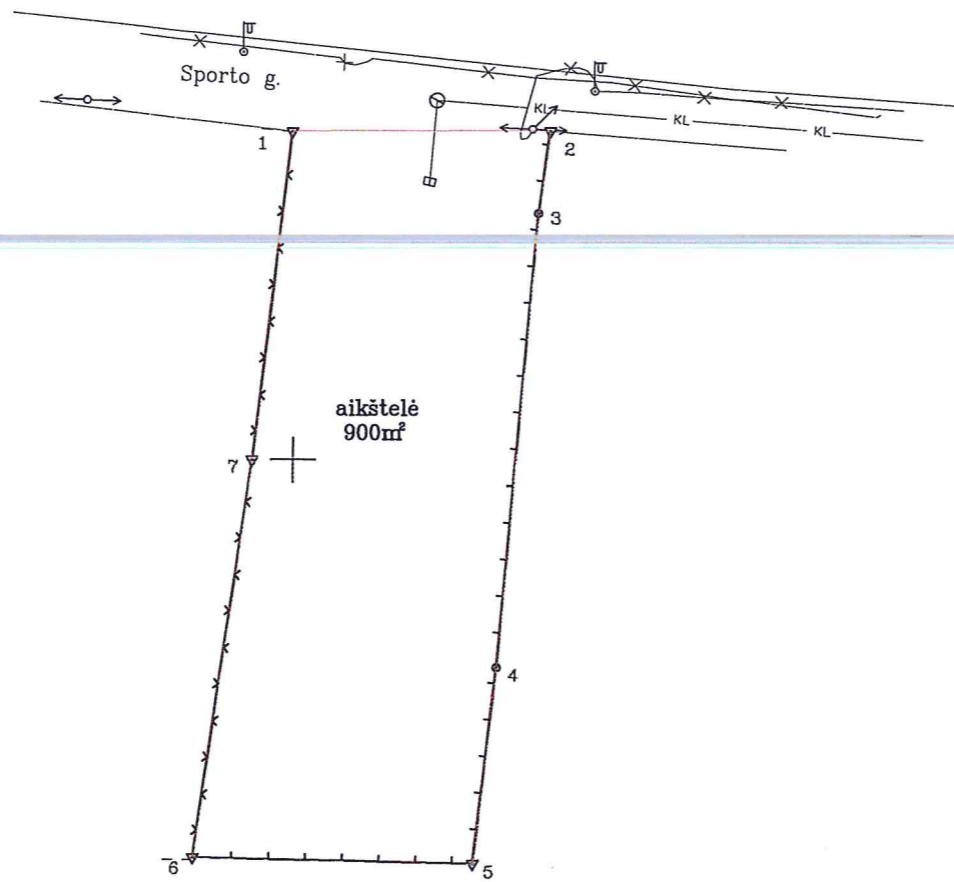


Žemės sklypo išdėstymo schema



ŽEMĖS SKLYPO PLANAS M 1:500

Sklypo plotas 900 m²



Linijų anotacijų lentelė

Gretimybė	Atstumas
1-2	17.57
2-3	5.62
3-4	31.00
4-5	13.40
5-6	19.04
6-7	27.23
7-1	22.51

6177850
523300

Kultūros paveldo departamento prie Kultūros ministerijos Panevėžio skyriaus vyriausioji specialistė
Birutė Beresnevičienė
20.10.16 m. 12 mėn. 19 d.

Kadastras:	vielovė	Panevėžio m.	blokas	sklypas
		2 7 0 1 0 0 1 8		

Galvė, namo Nr.	Proj. Nr. 3
Kaimas (miestelis)	
Seniūnija	
Miestas (rajonas)	Panevėžio
Apskritis	Panevėžio

Gretimybė	Gretimo žemės sklypo kadastro Nr.	Pastabos
1-2		Sporto g.
2-6		Proj. Nr. 1
6-1	2701/0018:197	



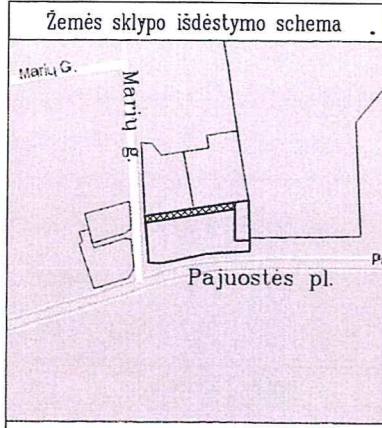
Su paženklinomis vietovėje žemės sklypo ribomis, aprašytais 2016 m rugpjūčio mėn. 11 d. žemės sklypo paženklinimo-parodymo akte, ir nustatytu plotu sutinku:
žemės savininkas (naudotojas):
PANEVĖŽIO MIESTO SAVIVALDYBĖ
(vardas, pavardė) *2016-10-19* (parašas) (data)

Nacionalinės žemės ūkio tarnybos prie Žemės ūkio ministerijos
Panevėžio skyriaus
Patikrino: *[Signature]* 2016-08-16
SUDERINTA: Gintautas Bagočiūnas 2016-08-16
(Pareigų pavadinimas) (Parašas) (Vardas ir pavardė) (Data)
A.V. (jeigu reikalavimas turėti antspaudą nustatytas įstatymuose)

KELPROJEKTAS

Pareigos	Parašas	Vardas, pavardė	Data
SEKTORIAUS VADOVAS	<i>[Signature]</i>	ARTŪRAS SAURUSEVIČIUS	2016-08-16
DARBŲ VADOVAS	<i>[Signature]</i>	NERIJUS JUODIS	2016-08-16
MATININKAS	<i>[Signature]</i>	MARIUS DAUGĖLA	2016-08-16

Pastaba: Požeminės komunikacijos perkeltos iš topografinės nyotraukos, gautos iš Panevėžio miesto savivaldybės



ŽEMĖS SKLYPO PLANAS M 1:500

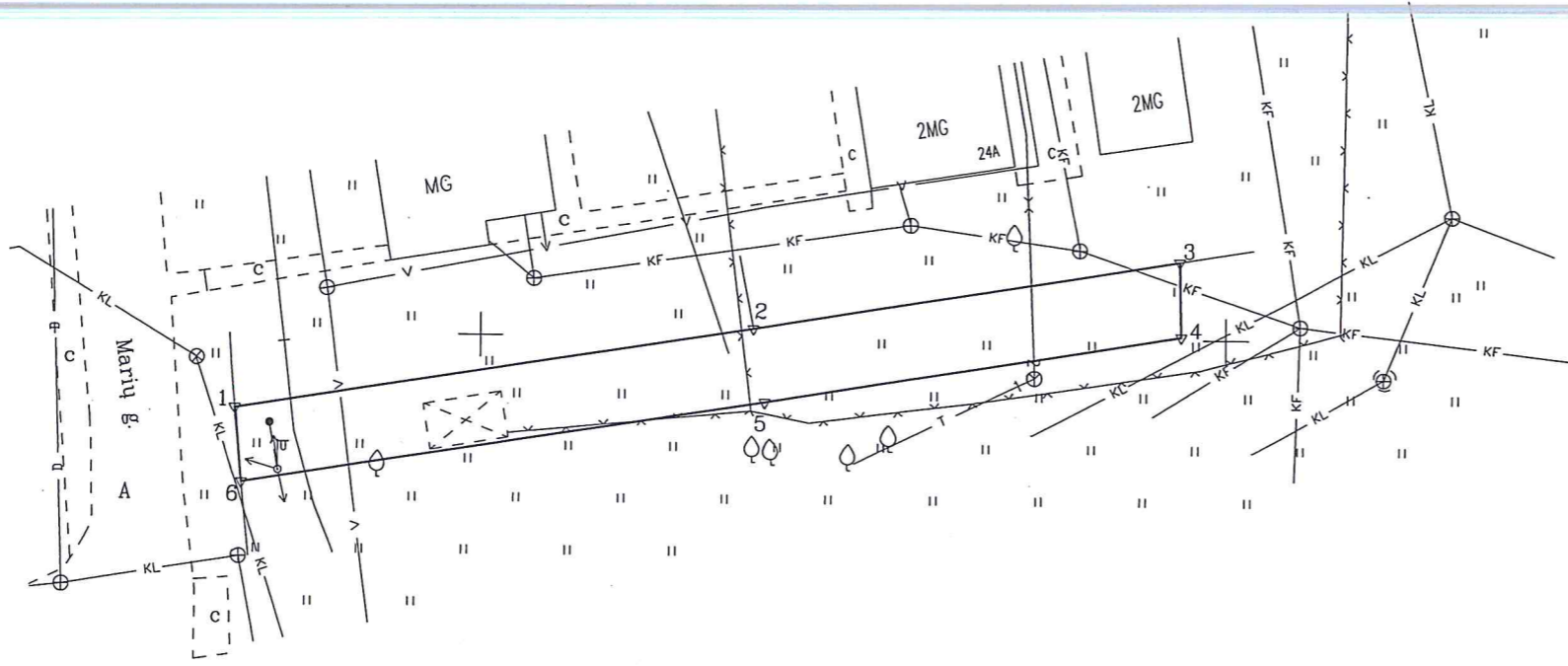
Sklypo plotas 320 m²

Gretimybė	Atstumas
1-2	35.30
2-3	28.92
3-4	5.04
4-5	28.26
5-6	35.62
6-1	5.01

Kadastras:	vietovė	Panevėžio	blokas	sklypas
Žemės sklypo kadastro Nr:		2 7 0 1 0 0 1 9		

Gatvė, namo Nr.	Skl.Proj.Nr.2
Kaimas (miestelis)	
Seniūnija	
Miestas (rajonas)	Panevėžio
Apskritis	Panevėžio

Gretimybė	Gretimo žemės sklypo kadastro Nr.	Pastabos
1-2	2701/0019:0048	
2-3	2701/0019:0049	
3-4		Proj.Skl.Nr.3
4-...-6		Proj.Skl.Nr.1
6-1		kelias (Marių g.)



524350
6177250

524400
6177250

Požeminiai inžineriniai ženklai perkelti nuo topografinių planų

Su paženklinomomis vietovėje žemės sklypo ribomis, aprašytomis 2016... m. Rugsėjo mėn. 03 d. žemės sklypo paženklinimo-parodymo akte, ir nustatytu plotu sutinku: Žemės savininkas (naudotojas):
 Panevėžio miesto savivaldybė
 (vardas, pavardė) *Milda Jamblicienė* (parašas) 2016-08-03 (data)

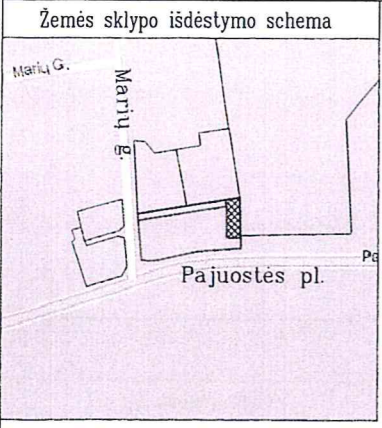
Nacionalinės žemės tarnybos prie Žemės ūkio ministerijos
 Panevėžio skyriaus skyrius
 Patikrino: *[Signature]* 2016-08-18
 SUDERINTA: *Gintautas Bagočiūnas* 2016-08-18
 (Pareigų pavadinimas) (Parašas) (Vardas ir pavardė) (Data)
 A.V. (jeigu reikalingas turintis paudą nustatytas įstatymuose)



Neringos 7a, LT-35187 Panevėžys Kodas 300714681, PVM LT100003123318. Tel. 861653152

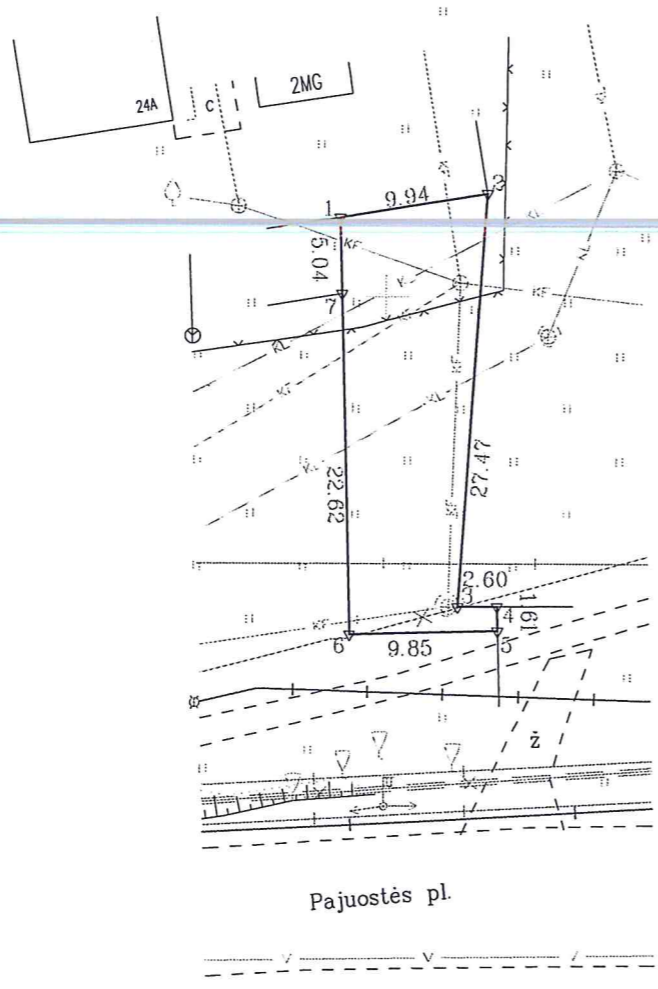
Pareigos	Parašas	Vardas, pavardė	Data
Direktorius	<i>[Signature]</i>	Darius Rankelė	2016-08-03
Matininkas	<i>[Signature]</i>	Evaldas Girnius	2016-08-03

UAB "Matika" Private limited liability company A.V.



ŽEMĖS SKLYPO PLANAS M 1:500

Sklypo plotas 244 m²



Kadastras:	vietovė	Panevėžio	blokas	sklypas
Žemės sklypo kadastras Nr.		2 7 0 1	0 0 1 9	

Gatvė, namo Nr.	Proj.Skl.Nr.3
Kaimas (miestelis)	
Seniūnija	
Miestas (rajonas)	Panevėžio
Apskritis	Panevėžio

Gretimybė	Gretimo žemės sklypo kadastras Nr.	Pastabos
1-2	2701/0019:0049	
2-...-4	2701/0019:0143	
4-5		kelias (Pajuostės pl.)
5-...-7		Proj.Skl.Nr.1
7-1		Proj.Skl.Nr.2

Su paženklinimais vietovėje žemės sklypo ribomis, aprašytomis ... 2016 ... m. rugpjūčio mėn. 03 d. žemės sklypo paženklinimo-parodymo akte, ir nustatyto ploto sutinku: žemės savininkas (naudotojas) Panevėžio miesto savivaldybė *Mitalija Babušienė* 2016-08-03 (vardas, pavardė) (parašas) (data)


Nacionalinės žemės tarnybos prie Žemės ūkio ministerijos Panevėžio skyriaus skyrius
 Patikrino: vyriausiasis specialistas *[Signature]* 2016-08-25
 SUDERINTA: *Gintautas Bagočiūnas* Panevėžio skyriaus vedėjo pavaduotoja (Vardas ir pavardė) (Parašas) (Data) 2016-08-25
 A.V. (jeigu reikalaujamas turėti antspaудą nustatytas įstatymuose)



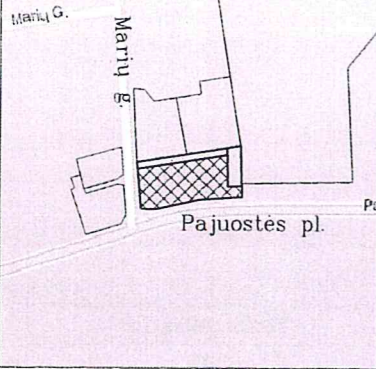
Neringos 7a, LT-35187 Panevėžys Kodas 300714681.PVM LT100003123318. Tel.861653152

Pareigos	Parašas	Vardas, pavardė	Data
Direktorius	<i>[Signature]</i>	Darius Rankelė	2016-08-03
Matininkas	<i>[Signature]</i>	Evaldas Girnius	2016-08-03

Požeminiai inžineriniai ženklai perkelti nuo topografinių planų



Žemės sklypo išdėstymo schema

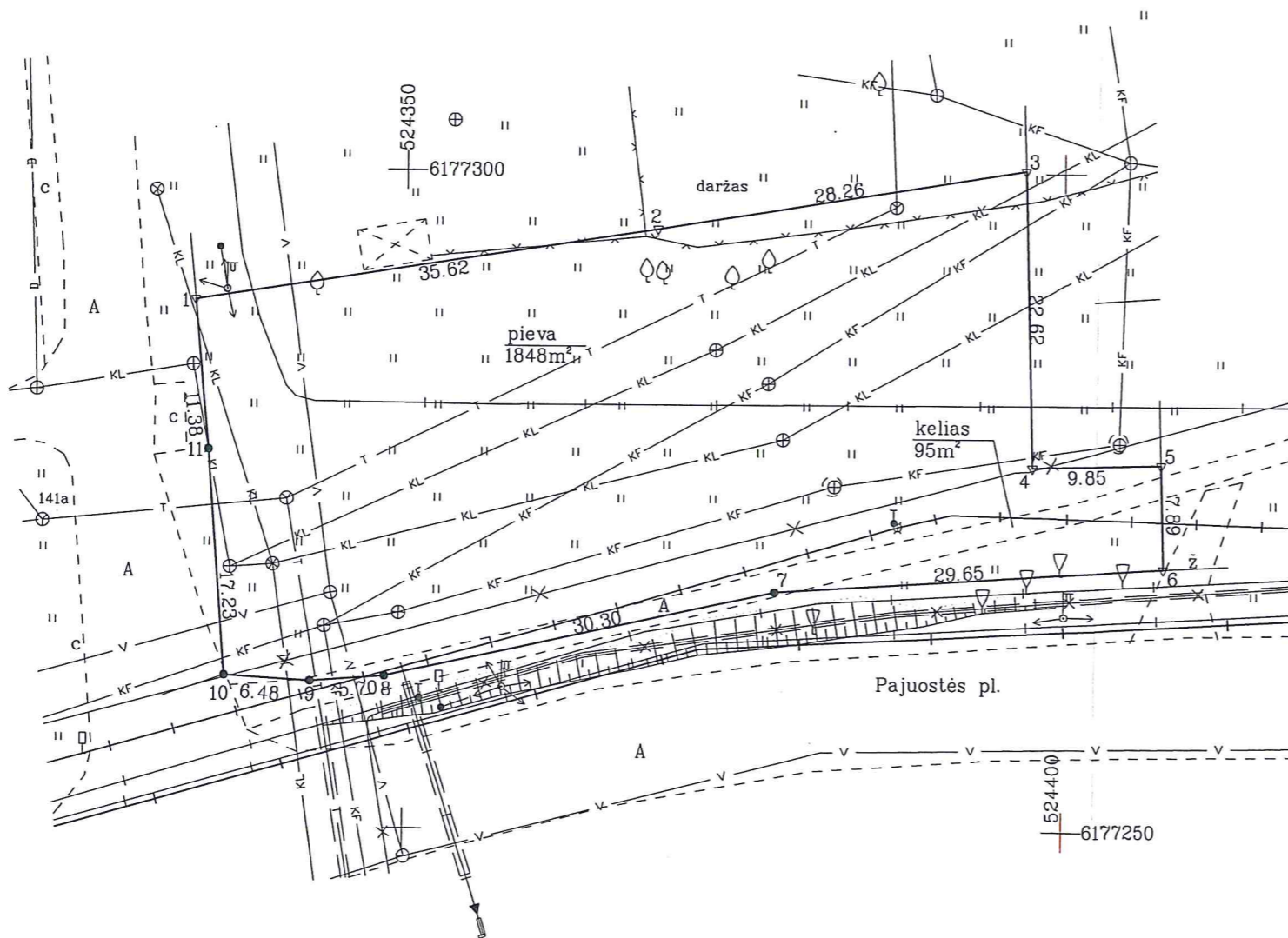


ŽEMĖS SKLYPO PLANAS M 1:500
Sklypo plotas 1943 m²

Kadastras:	vietovė	Panevėžio	blokas	sklypas
Žemės sklypo kadastro Nr.:		2 7 0 1 0 0 1 9		

Gatvė, namo Nr.	Skł.Proj.Nr.1
Kaimas (miestelis)	
Seniūnija	
Miestas (rajonas)	Panevėžio
Apskritis	Panevėžio

Gretimybė	Gretimo žemės sklypo kadastro Nr.	Pastabos
1-...-3		Skł.Proj.Nr.2
3-...-5		Skł.Proj.Nr.3
5-6		LVZF
6-...-10		kelias (Pajuostės pl.)
10-11-1		kelias (Marių g.)



Su paženklinotomis vietovėje žemės sklypo ribomis, aprašytomis . 2016. . . . m.
 rugpjūčio . mėn. 03 d. žemės sklypo paženklinimo-parodymo akte, ir nustatytu plotu sutinku:
 Žemės savininkas (naudotojas):
 Panevėžio miesto savivaldybė *Mitalija Bombliene* 2016-08-03
 (vardas, pavardė) (parašas) (data)

Nacionalinės žemės tarnybos prie Žemės ūkio ministerijos
 Panevėžio regioninio skyriaus
 Patikrino: *[Signature]* Nacionalinės žemės tarnybos prie ŽŪM.
 SUDERINTA: *Evaldas Bagočiūnas* Panevėžio skyriaus
 (Pareigų pavadinimas) (Parašas) (Vardas ir pavardė) (Data)
 2016-08-25
 A.V. (jeigu reikalavimas turėti antspaudą nustatytas įstatymuose)

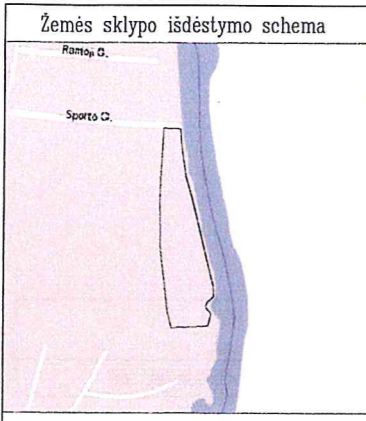
Požeminiai inžineriniai ženklai perkelti nuo topografinių planų

Matika

Neringos 7a,LT-35187 Panevėžys Kodas 300714681,PVM LT100003123318.Tel:861653152

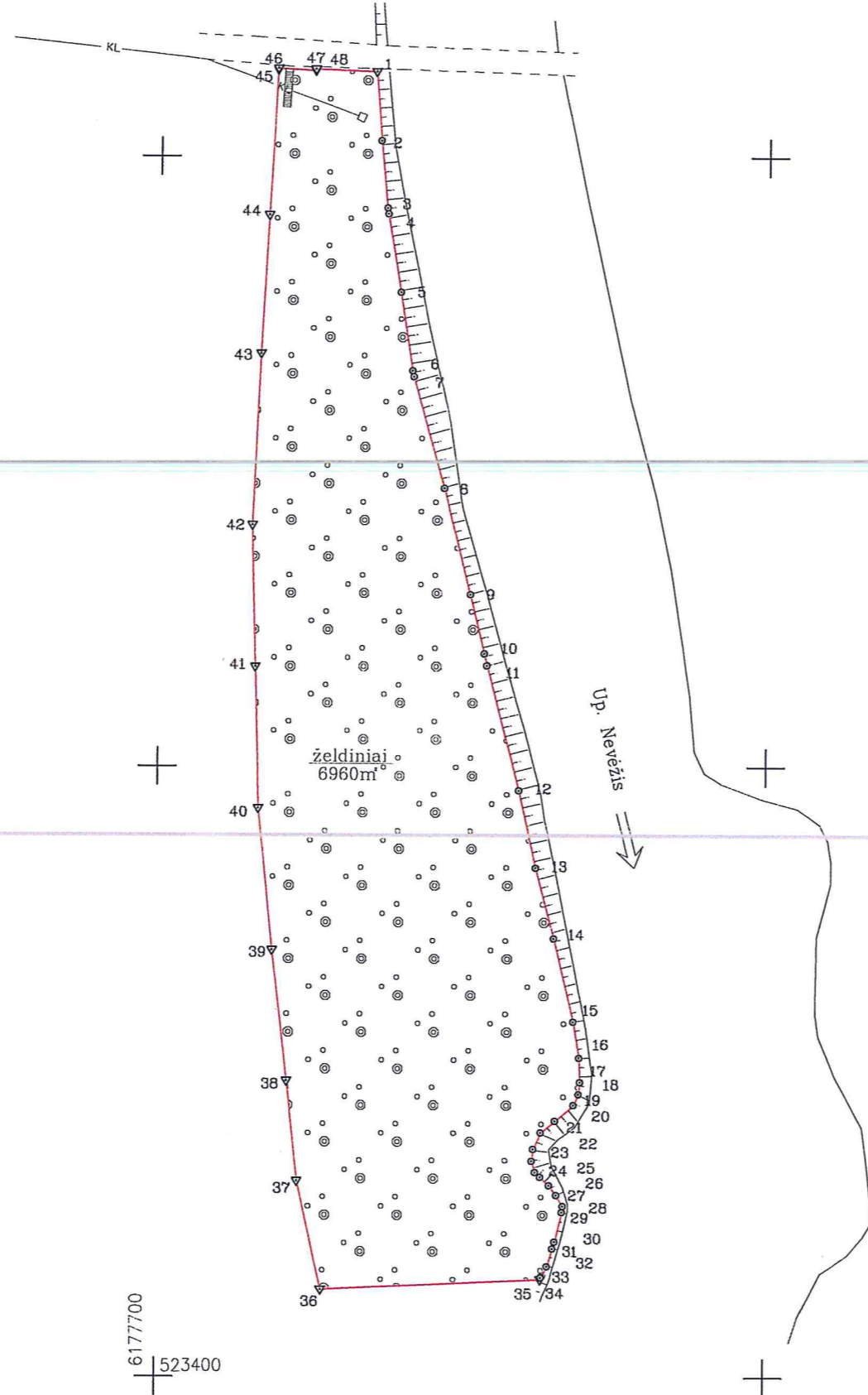
Pareigos	Parašas	Vardas, pavardė	Data
Direktorius	<i>[Signature]</i>	Darius Rankelė	2016-08-03
Matininkas	<i>[Signature]</i>	Evaldas Girnius	2016-08-03

UAB "Matika"
Private limited liability company
A.V.



ŽEMĖS SKLYPO PLANAS M 1:1000

Sklypo plotas 6960 m²



Gretimybė	Atstumas
1-2	11.37
2-3	11.07
3-4	0.96
4-5	13.00
5-6	13.00
6-7	1.00
7-8	19.00
8-9	18.00
9-10	10.00
10-11	2.00
11-12	21.20
12-13	13.00
13-14	12.00
14-15	14.00
15-16	6.00
16-17	3.99
17-18	2.00
18-19	1.95
19-20	4.00
20-21	3.03
21-22	3.00
22-23	1.95
23-24	1.94
24-25	1.16
25-26	2.01
26-27	2.01
27-28	2.10
28-29	1.00
29-30	4.99
30-31	1.17
31-32	3.06
32-33	1.94
33-34	0.15
34-35	0.27
35-36	36.29
36-37	18.20
37-38	16.52
38-39	21.55
39-40	23.38
40-41	23.27
41-42	23.26
42-43	28.17
43-44	22.67
44-45	23.86
45-46	0.19
46-47	6.03
47-48	0.22
48-1	10.06

Kadastro:	vielovė	Panevėžio m.	blokas	sklypas
		2 7 0 1	0 0 1 8	

Gatvė, namo Nr.	Proj. Nr. 2
Kaimas (miestelis)	
Seniūnija	
Miestas (rajonas)	Panevėžio
Apskritis	Panevėžio

Gretimybė	Gretimo žemės sklypo kadastro Nr.	Pastabos
1-34		Up. Nevėžis
34-36		VŽ
36-46		Proj.Nr. 2
46-1		Sporto g.

Nr. 98
 Kultūros paveldo departamento prie Kultūros ministerijos Panevėžio skyriaus vyriausioji specialistė
Birutė Beresnevičienė
 2016 m. mėn. d.

Su paženklinomis vietovėje žemės sklypo ribomis, aprašytais 2016 m rugpjūčio mėn. 11 d. žemės sklypo paženklinimo - parodymo akte, ir nustatytu plotu sulinku:
 žemės savininkas (naudotojas):
PAŅEVĖŽIO MIESTO SAVIVALDYBĖ
 (vardas, pavardė) (parašas) (data)

Nacionalinės žemės tarnybos prie ŽŪM
 Panevėžio skyriaus
 Patikrino:
 SUDERINTA: **Gintautas Bagociūnas**
 (Pareigų pavadinimas) (Parašas) (Vardas ir pavardė) (Data)
 A.V. (jeigu reikalaujamas tureti antspaudą nustatytose įstatymuose)

KELPROJEKTAS

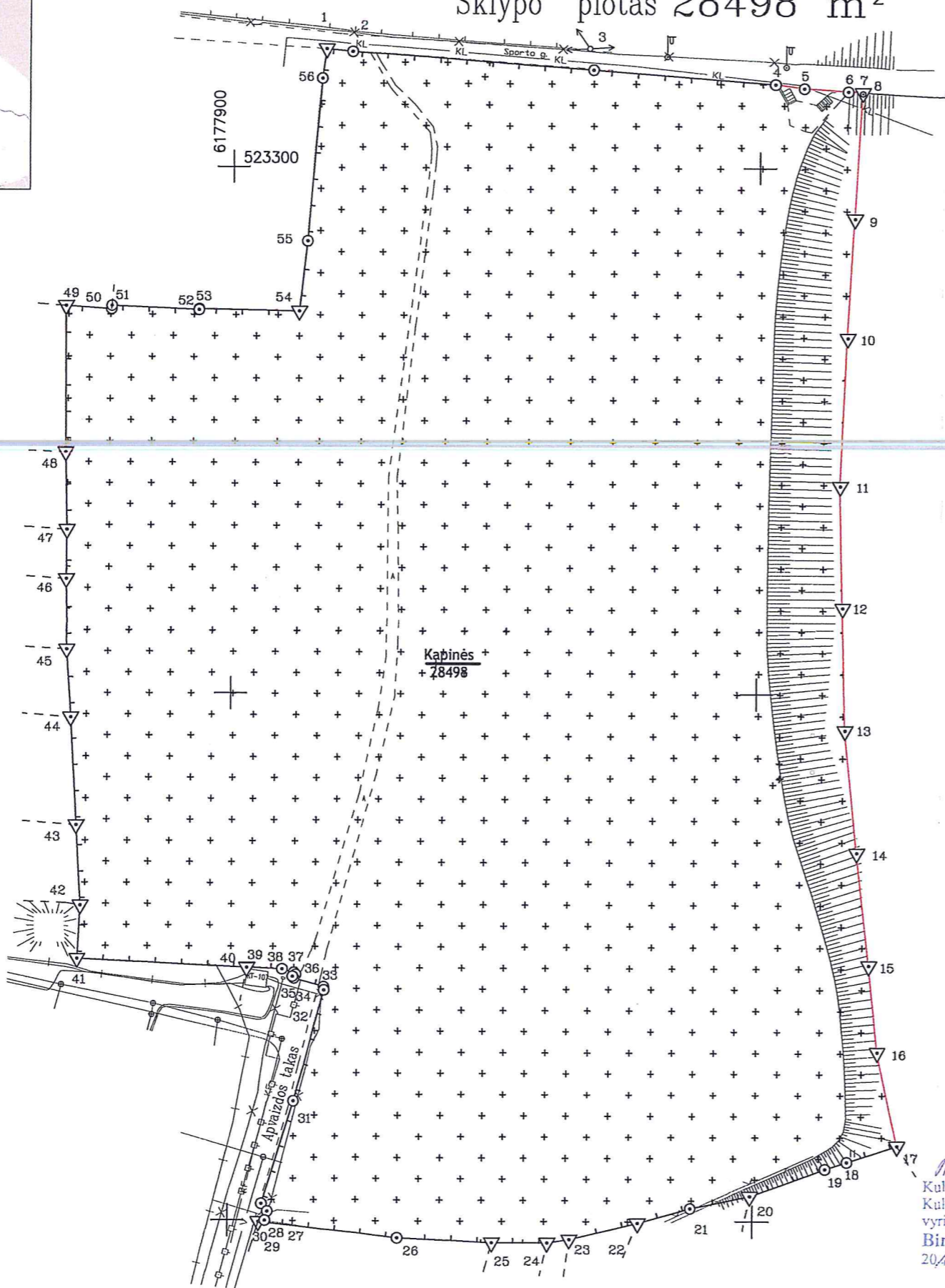
Pareigos	Parašas	Vardas, pavardė	Data
SEKTORIAUS VADOVAS		ARTURAS SAURUSEVIČIUS	2016-08-16
DARBŲ VADOVAS		NERIJUS JUODIS	2016-08-16
MATININKAS		MARIUS DAUGĖLA	2016-08-16

Pastaba: Požeminės komunikacijos perkeltos iš topografinės nuotraukos, gautos iš Panevėžio miesto savivaldybės



ŽEMĖS SKLYPO PLANAS M 1:1000

Sklypo plotas 28498 m²



Linijų anotacijų lentelė

Gretimybė	Atstumas
1-2	5.02
2-3	46.05
3-4	34.50
4-5	5.50
5-6	8.41
6-7	2.75
7-8	0.19
8-9	23.86
9-10	22.67
10-11	28.17
11-12	23.26
12-13	23.27
13-14	23.38
14-15	21.55
15-16	16.52
16-17	18.20
17-18	10.06
18-19	4.35
19-20	13.03
20-21	11.57
21-22	10.38
22-23	13.29
23-24	4.24
24-25	10.60
25-26	18.01
26-27	26.75
27-28	1.24
28-29	1.77
29-30	1.84
30-31	20.31
31-32	21.86
32-33	0.63
33-34	5.89
34-35	0.44
35-36	0.71
36-37	0.51
37-38	2.34
38-39	6.68
39-40	0.08
40-41	32.49
41-42	10.13
42-43	15.26
43-44	20.52
44-45	12.97
45-46	13.38
46-47	9.37
47-48	14.75
48-49	27.79
49-50	8.70
50-51	0.65
51-52	16.71
52-53	0.18
53-54	19.03
54-55	13.40
55-56	31.00
56-1	5.62

Kadastro:	vietovė	Panevėžio m.	blokas	sklypas
		2 7 0 1	0 0 1 8	
Gatvė, namo Nr.	Proj. Nr. 1			
Kaimas (miestelis)				
Seniūnija				
Miestas (rajonas)	Panevėžio			
Apskritis	Panevėžio			

Gretimybė	Gretimo žemės sklypo kadastro Nr.	Pastabos
1-7		Sporto g.
7-17		Proj. Nr. 2
17-20	2701/0018:101	
20-22	2701/0018:56	
22-23	5701/0018:51	
23-24		LVŽ
24-25	2701/0018:32	
25-27	2701/0018:17	
27-40		Apvaizdos takas
40-42	2701/0018:15	
42-43	2701/0018:175	
43-44	2701/0018:112	
44-45	2701/0018:25	
45-46	2701/0018:189	
46-47	2701/0018:119	
47-48	2701/0018:21	
48-49	2701/0018:29	
49-51	2701/0018:7	
51-53	2701/0018:197	
53-1		Proj. Nr. 3

Su paženklinimais netovėje žemės sklypo ribomis, aprašytomis 2016 m rugpjūčio mėn. 11 d. žemės sklypo paženklinimo-parodymo akte, ir nustatytu plotu sutinku:
 Žemės savininkas (naudotojas):
PAŅEVĖŽIO MIESTO SAVIVALDYBĖ
 (vardas, pavardė) *Banys* (parašas) (data)

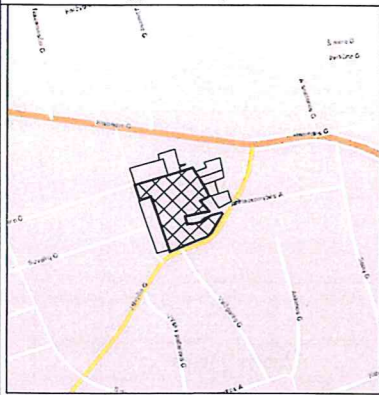
Nacionalinės žemės tarnybos prie Žemės ūkio ministerijos
Panevėžio skyriaus
 Patikrina: *Bagočiūnas*
 SUDERINTA: *Bagočiūnas*
 (Pareigų pavadinimas) (Parašas) (Vardas ir pavardė) *2016-12-20* (Data)
 A.V. (jeigu reikalavimas turėti antspaudą nustatytas įstatymuose)

KELPROJEKTAS			
Pareigos	Parašas	Vardas, pavardė	Data
SEKTORIAUS VADOVAS	<i>[Signature]</i>	ARTURAS SAURUSEVIČIUS	2016-08-16
DARBŲ VADOVAS	<i>[Signature]</i>	NERIJUS JUODIS	2016-08-16
MATININKAS	<i>[Signature]</i>	MARIUS DAUGĖLA	2016-08-16

Pastaba: Požeminės komunikacijos perkeltos iš topografinės nuotraukos, gautos iš Panevėžio miesto savivaldybės

Nr. 99
 Kultūros paveldo departamento prie Kultūros ministerijos Panevėžio skyriaus vyriausioji specialistė
Birutė Beresnevičienė
 2016 m. mėn. d.

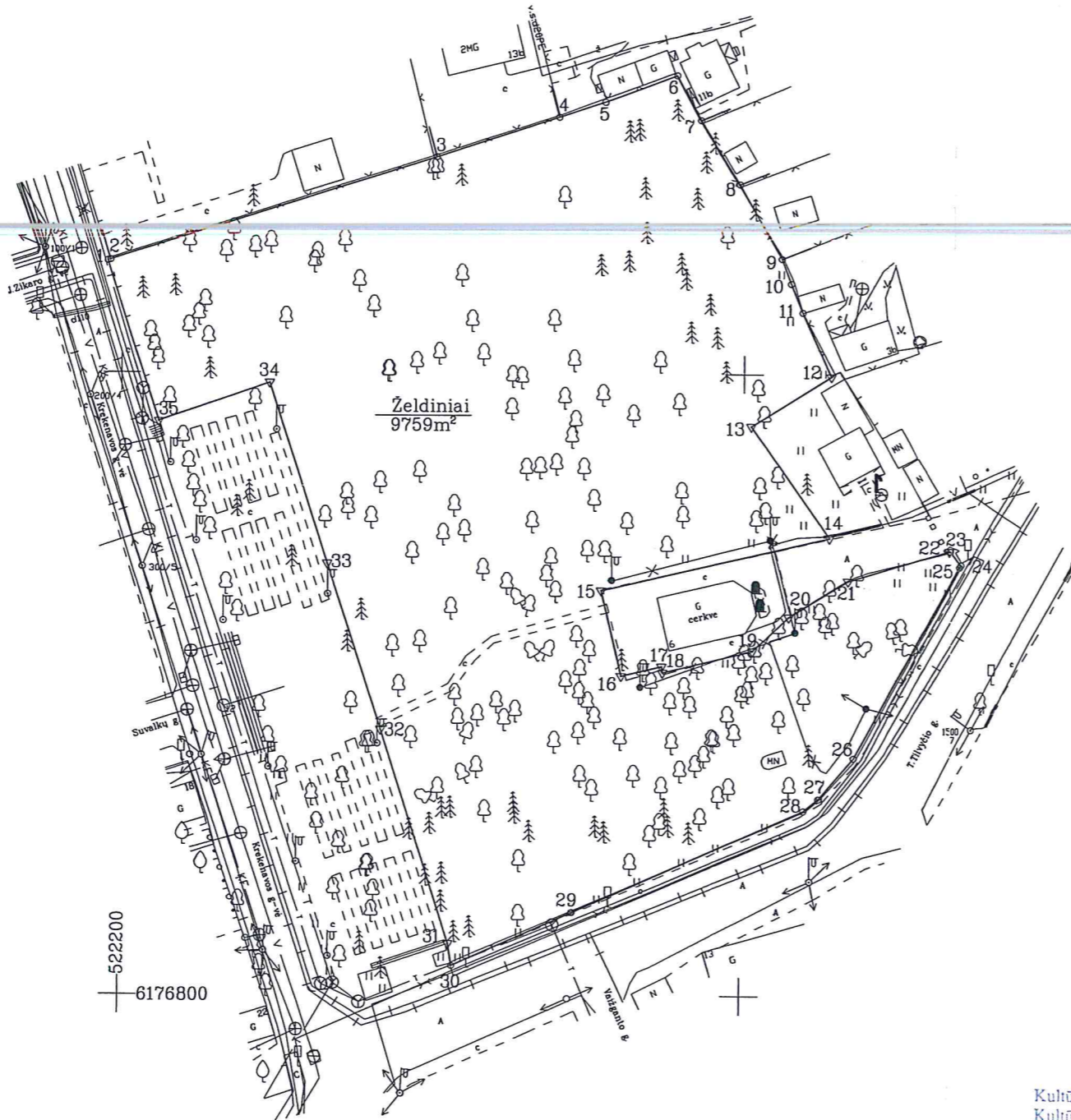
Žemės sklypo išdėstymo schema



ŽEMĖS SKLYPO PLANAS M 1:1000

Sklypo plotas 9759 m²

522200
6177000



522200
6176800

Linijų anotacijų lentelė

Gretimybė	Atstumas
1-2	0.47
2-3	54.84
3-4	20.81
4-5	7.80
5-6	12.24
6-7	8.17
7-8	12.04
8-9	13.74
9-10	4.27
10-11	5.01
11-12	11.33
12-13	15.15
13-14	21.99
14-15	37.51
15-16	14.12
16-17	6.70
17-18	1.00
18-19	14.79
19-20	7.99
20-21	11.14
21-22	16.94
22-23	0.17
23-24	2.82
24-25	0.40
25-26	35.12
26-27	8.66
27-28	3.05
28-29	40.50
29-30	21.20
30-31	3.61
31-32	36.11
32-33	28.02
33-34	30.62
34-35	18.82
35-1	27.16

Kadastras:	vietovė	Panevėžio	blokas	sklypas
Žemės sklypo kadastro Nr.:		2 7 0 1	0 0 2 2	

Gatvė, namo Nr.	
Kaimas (miestelis)	
Seniūnija	
Miestas (rajonas)	Panevėžio
Apskritis	Panevėžio

Gretimybė	Gretimo žemės sklypo kadastro Nr.	Pastabos
1-2		kelias (Krekenavos g.)
2-3	2701/0022: 0209	
3-4	2701/0022: 0388	
4-...-7	2701/0022: 0268	
7-8	2701/0022: 0240	
8-9	2701/0022: 0290	
9-...-12	2701/0022: 0192	
12-...-22	2701/0022: 0335	
22-...-31		kelias (T.Tilvyčio g.)
31-...-35		Proj.Skl.Nr.2
35-...-1		kelias (Krekenavos g.)

Su paženklinimais, vietovėje žemės sklypo ribomis, aprašytomis . . . 2017 . . . m.
 Vasario mėn. 15 d. žemės sklypo paženklinimo-parodymo akte, ir nustatytu plotu sutinku:
 Žemės savininkas (naudotojas):
 Panevėžio miesto savivaldybė
 (vardas, pavardė) *Antanas Šaškinis* (parašas) 2017-02-21 (data)

Nacionalinės žemės tarnybos prie Žemės ūkio ministerijos
 Panevėžio skyriaus skyrius
 Patikrino: *[Signature]* (Pareigų pavadinimas) *vyriausiasis specialistas*
 SUDERINTA: *[Signature]* (Pareigų pavadinimas) *Gintautas Bagočiūnas* (Parašas) (Vardas ir pavardė) *2017-03-06* (data)
 A.V. (jeigu reikalavimas turėti antspaudą nustatytas įstatymuose)

Požeminiai inžineriniai ženklai perkelti nuo topografinių planų

Kultūros paveldo departamento prie Kultūros ministerijos Panevėžio skyriaus vyriausioji specialistė
Birutė Beresnevičienė
 2017 m. mėn. d.

Matika

Neringos 7a, LT-35187 Panevėžys Kodas 300714681, PVM LT100003123318. Tel. 861653152

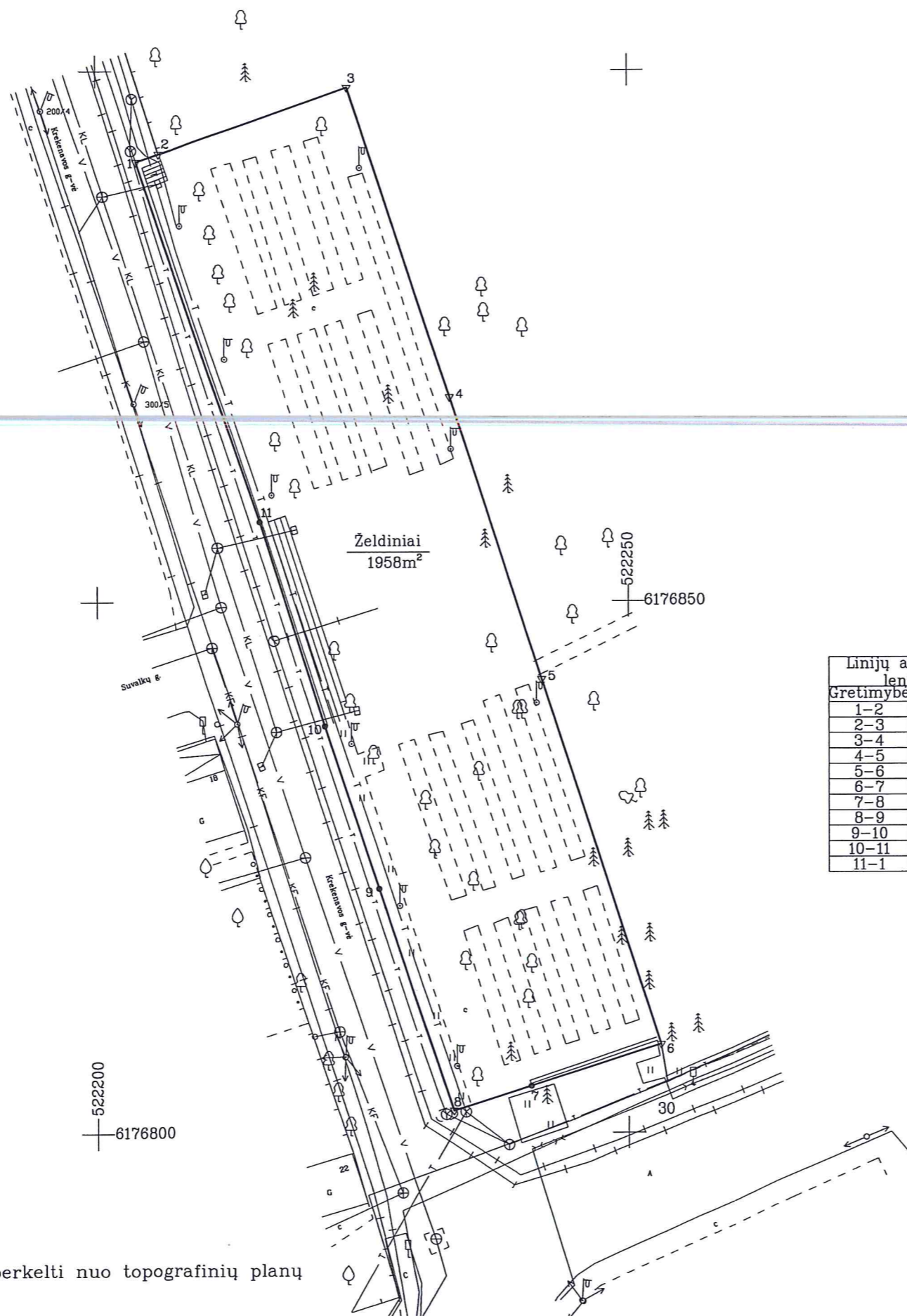
Pareigos	Parašas	Vardas, pavardė	Data
Direktorius	<i>[Signature]</i>	Darius Rankelė	2017-02-21
Matininkas	<i>[Signature]</i>	Evaldas Girnius	2017-02-21

UAB "Matika" Private limited liability company A.V.



ŽEMĖS SKLYPO PLANAS M 1:500

Sklypo plotas 1958 m²



Kadastras:	vietovė	Panevėžio				blokas	sklypas
Žemės sklypo kadastro Nr.:		2	7	0	1	0	0
		2	2				

Gatvė, namo Nr.	Proj.Skl.Nr.2
Kaimas (miestelis)	
Seniūnija	
Miestas (rajonas)	Panevėžio
Apskritis	Panevėžio

Gretimybė	Gretimio žemės sklypo kadastro Nr.	Pastabos
1-2		kelias (Krekenavos g.)
2-...-6		Proj.skl.Nr. 1
6-...-8		kelias (J.Tilvyčio g.)
8-...-11-1		kelias (Krekenavos g.)

Želdiniai
1958m²

Linijų anotacijų lentelė

Gretimybė	Atstumas
1-2	2.29
2-3	18.82
3-4	30.62
4-5	28.02
5-6	36.11
6-7	12.72
7-8	7.70
8-9	21.99
9-10	16.12
10-11	20.25
11-1	35.82

Kultūros paveldo departamento prie Kultūros ministerijos Panevėžio skyriaus vyriausioji specialistė
Birutė Beresnevičienė
 2017 m. ... mėn. ... d.



Su paženkintomis vietovėse žemės sklypo ribomis, aprašytomis ... 2017 ... m. Vasario mėn. 15 d. žemės sklypo paženklinimo-parodymo akte, ir nustatytu plotu sutinku žemės savininkas (naudotojas):
 Panevėžio miesto savivaldybė
 (vardas, pavardė) ... (parašas) ... (data) 2017-02-21

Nacionalinės žemės tarnybos prie Žemės ūkio ministerijos Panevėžio skyriaus vyriausiasis specialistas
 Patikrino: ...
 SUDERINTA: **Gintautas Bagočiūnas**
 (Pareigų pavadinimas) (Parašas) (Vardas ir pavardė) (Data) 2017-02-21
 A.V. (jeigu reikalavimas turėti antspaudą nustatytas įstatymuose)



Neringos 7a, LT-35187 Panevėžys Kodas 300714681, PVM LT100003123318, Tel. 861653152

Pareigos	Parašas	Vardas, pavardė	Data
Direktorius		Darius Rankelė	2017-02-21
Matininkas		Evaldas Girnius	2017-02-21

UAB "Matika" Private limited liability company

Požeminiai inžineriniai ženklai perkelti nuo topografinių planų