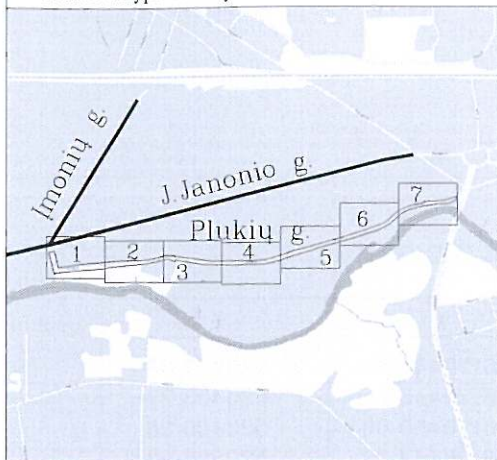



Žemės sklypo išdėstymo schema



ŽEMĖS SKLYPO PLANAS M 1:500

Sklypo plotas 20407 m²

Linijų anotacijų lentelė	
Gretimybė	Atstumas
1-2	19.38
2-3	56.49
3-4	52.15
4-5	21.20
5-6	59.69
6-7	32.71
128-129	31.36
129-130	47.50
130-131	87.49
131-132	2.15
132-133	2.85
133-134	28.49
134-135	8.54
135-136	24.80
136-1	11.17



Kadastro:	vietovė	Panevėžio	blokas	sklypas
Žemės sklypo kadastro Nr.		2 7 0 1 7 0 0 1		
Gatvė, namo Nr.	Plukių g.			
Kaimas (miestelis)				
Seniūnija				
Miestas (rajonas)	Panevėžio			
Apskritis	Panevėžio			

Gretimybė	Gretimio žemės sklypo kadastro Nr.	Pastabos
1-2		Kelias (Janonio g.)
2-...-4	2701/10:211	
4-5		LVZF
5-6	2701/10:211	
6-7	2701/10:146	
128-129	2701/10:214	
129-...-132		LVZF
132-133		LVZF
133-134	2701/10:258	
134-135		LVZF
135-136	2701/10:256	
136-1	2701/10:285	



Su nustatytomis vietovės žemės sklypo ribomis ir nustatytu plotu sutinku:
 Žemės savininkas (naudotojas):
 Panevėžio miesto savivaldybė
 (Vardas, pavardė) *Antanija Bonblienė* (parašas) 2016-09-06 (data)

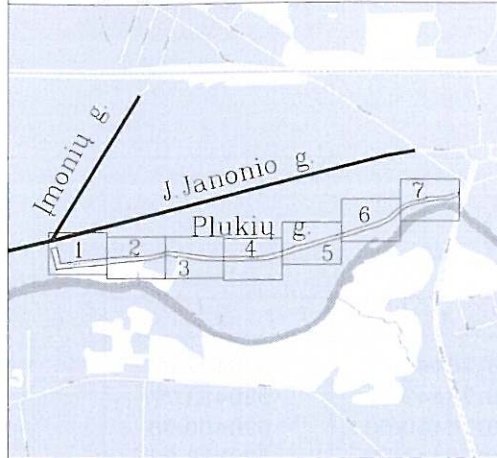
Nacionalinės žemės tarnybos prie Žemės ūkio ministerijos
 Panevėžio skyrius
 Patikrino: _____
 SUDERINTA: _____
 (Pareigų pavadinimas) (Parašas) (Vardas ir pavardė) (Data)
 A.V. (jeigu reikalavimas turėti antspaudą nustatytas įstatymuose)

Požeminiai inžineriniai ženklai perkelti nuo topografinių planų

Matika
 Neringos 7a, LT-35187 Panevėžys Kodas 300714681, PVM LT100003123318, Tel. 861653152

Pareigos	Parašas	Vardas, pavardė	Data
Direktorius	<i>[Signature]</i>	Darius Rankelė	2016-09-06
Matininkas	<i>[Signature]</i>	Evaldas Girnius	2016-09-06

Žemės sklypo išdėstymo schema



ŽEMĖS SKLYPO PLANAS M 1:500

Sklypo plotas 20407 m²

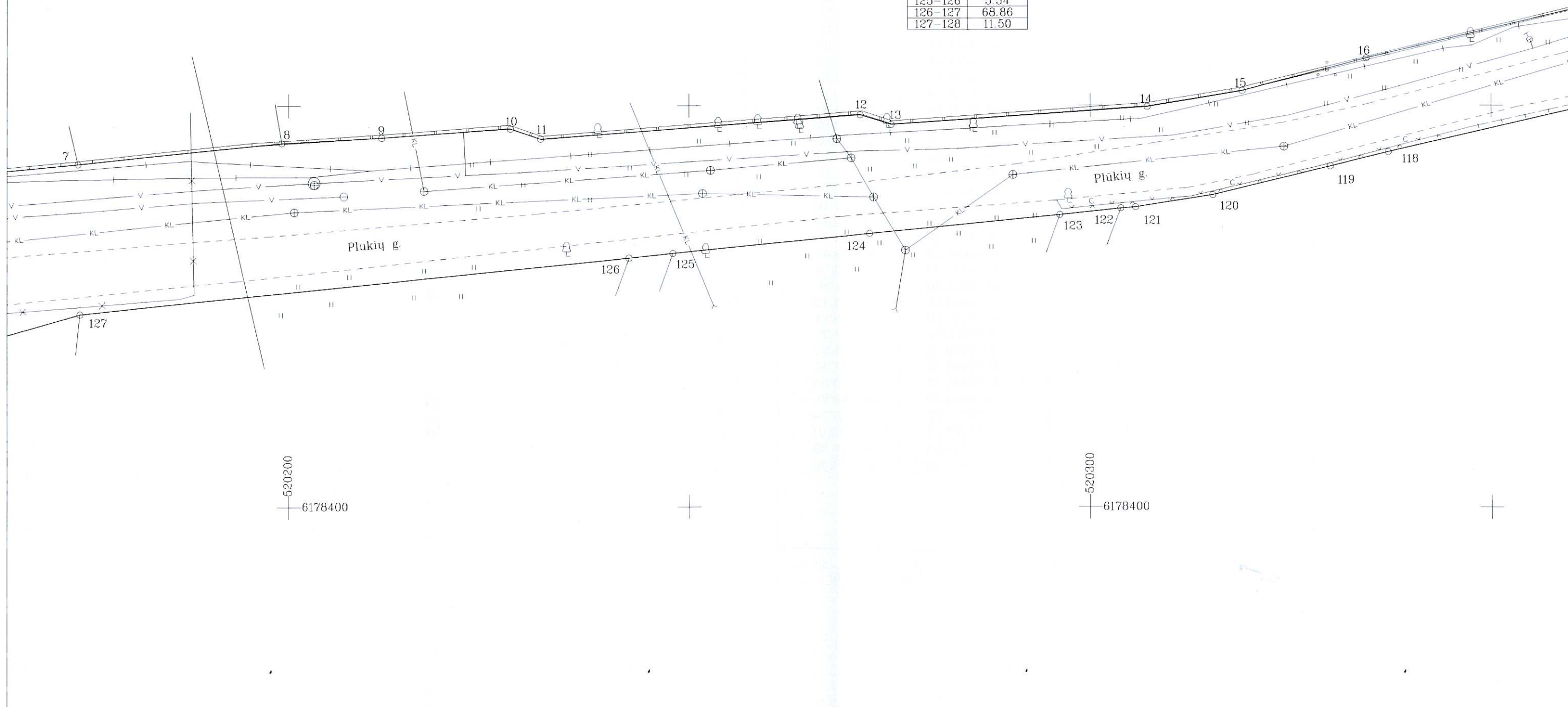
Kadastras:	vietovė	Panevėžio	blokas	sklypas
Žemės sklypo kadastro Nr:		2 7 0 1	7 0 0 1	

Gatvė, namo Nr.	Plukių g.
Kaimas (miestelis)	
Seniūnija	
Miestas (rajonas)	Panevėžio
Apskritis	Panevėžio

Linijų anotacijų lentelė

Gretimybė	Atstumas
7-8	25.55
8-9	12.53
9-10	16.04
10-11	3.96
11-12	40.02
12-13	4.06
13-14	32.01
14-15	12.02
15-16	16.00
16-17	34.82
117-118	35.55
118-119	7.45
119-120	15.09
120-121	9.75
121-122	1.85
122-123	7.66
123-124	23.85
124-125	24.61
125-126	5.54
126-127	68.86
127-128	11.50

Gretimybė	Gretimo žemės sklypo kadastro Nr.	Pastabos
7-8	2701/10:122	
8-...-17	2701/10:119	
115-...-122	2701/10:40	
122-123	2701/10:252	
123-...-125	2701/10:292	
125-126	2701/10:293	
126-127	2701/10:243	
127-128		LVŽF



ŽEMĖS SKLYPO PLANAS M 1:500

Sklypo plotas 20407 m²

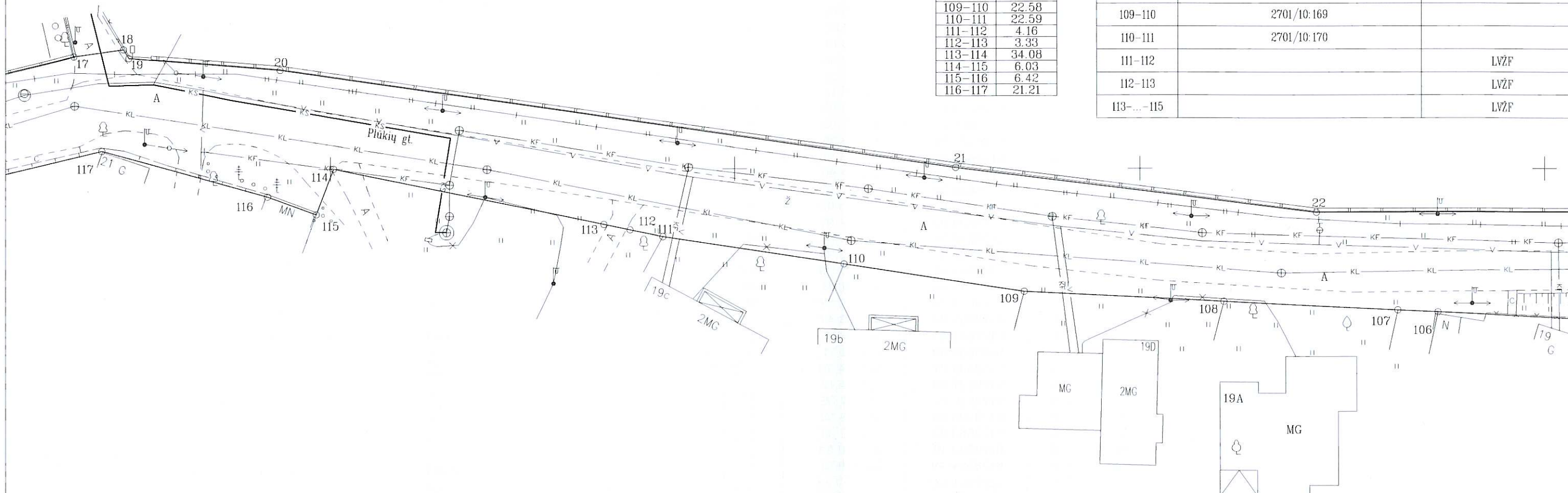
Kadastras:	vietovė	Panevėžio	blokas	sklypas
Žemės sklypo kadastro Nr:		2 7 0 1 7 0 0 1		

Gatvė, namo Nr.	Plukių g.
Kaimas (miestelis)	
Seniūnija	
Miestas (rajonas)	Panevėžio
Apskritis	Panevėžio

Linijų anotacijų lentelė

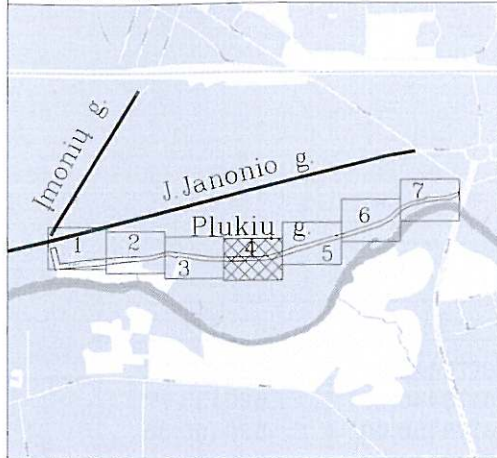
Gretimybė	Atstumas
17-18	6.18
18-19	1.26
19-20	18.70
20-21	84.40
21-22	44.90
105-106	25.55
106-107	4.99
107-108	21.43
108-109	24.65
109-110	22.58
110-111	22.59
111-112	4.16
112-113	3.33
113-114	34.08
114-115	6.03
115-116	6.42
116-117	21.21

Gretimybė	Gretimio žemės sklypo kadastro Nr.	Pastabos
17-18		LVZF
18-...-23	2701/10.132	
105-106	2701/10.296	
106-107	2701/10.261	
107-108	2701/10.222	
108-109	2701/10.221	
109-110	2701/10.169	
110-111	2701/10.170	
111-112		LVZF
112-113		LVZF
113-...-115		LVZF



520+50
6178400

Žemės sklypo išdėstymo schema



ŽEMĖS SKLYPO PLANAS M 1:500

Sklypo plotas 20407 m²

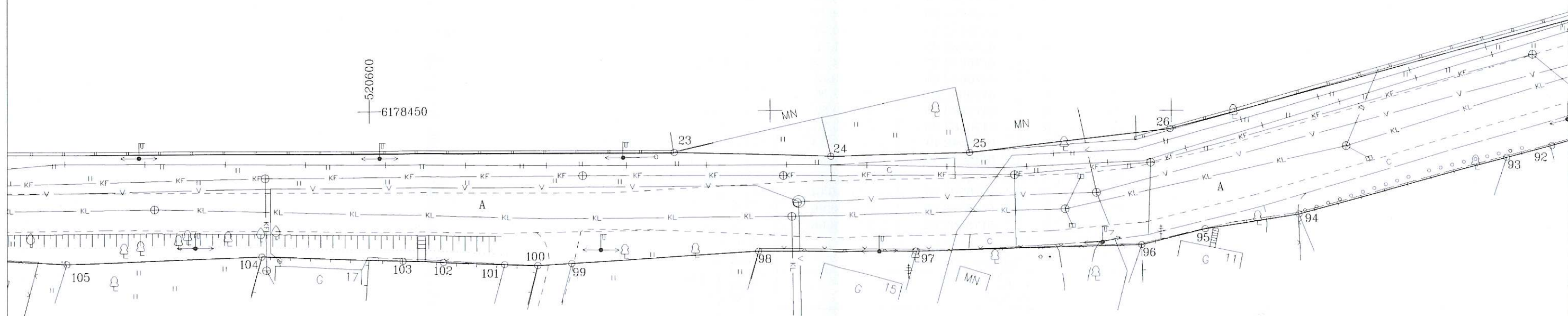
520600
6178500

Linijų anotacijų lentelė	
Gretimybė	Atstumas
22-23	116.26
23-24	19.45
24-25	17.36
25-26	25.13
26-27	61.50
92-93	5.88
93-94	26.89
94-95	11.82
95-96	8.21
96-97	28.06
97-98	19.66
98-99	23.41
99-100	4.21
100-101	4.10
101-102	7.59
102-103	5.12
103-104	17.60
104-105	24.32

Kadastras:	vietovė	Panevėžio	blokas	sklypas
Žemės sklypo kadastro Nr.:		2 7 0 1	7 0 0 1	

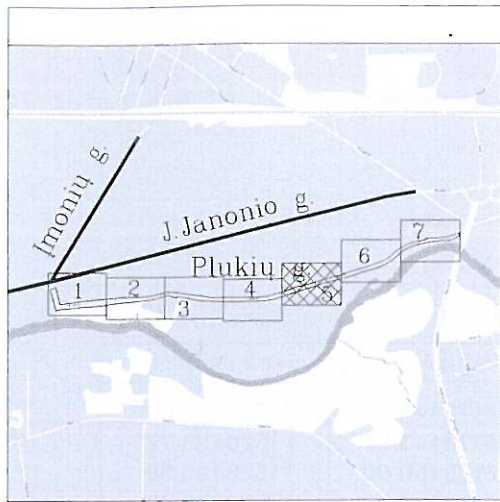
Gatvė, namo Nr.	Plukių g.
Kaimas (miestelis)	
Seniūnija	
Miestas (rajonas)	Panevėžio
Apskritis	Panevėžio

Gretimybė	Gretimio žemės sklypo kadastro Nr.	Pastabos
23-24		LVŽF
24-25	2701/10:291	
25-...-30		LVŽF
93-94	2701/10:74	
94-...-96	2701/10:53	
96-97	2701/10:268	
97-98	2701/10:111	
98-99	2701/10:263	
99-100	2701/10:254	
100-101	2701/10:86	
101-...-104	2701/10:82	
104-...-105	2701/10:167	



ŽEMĖS SKLYPO PLANAS M 1:500

Sklypo plotas 20407 m²

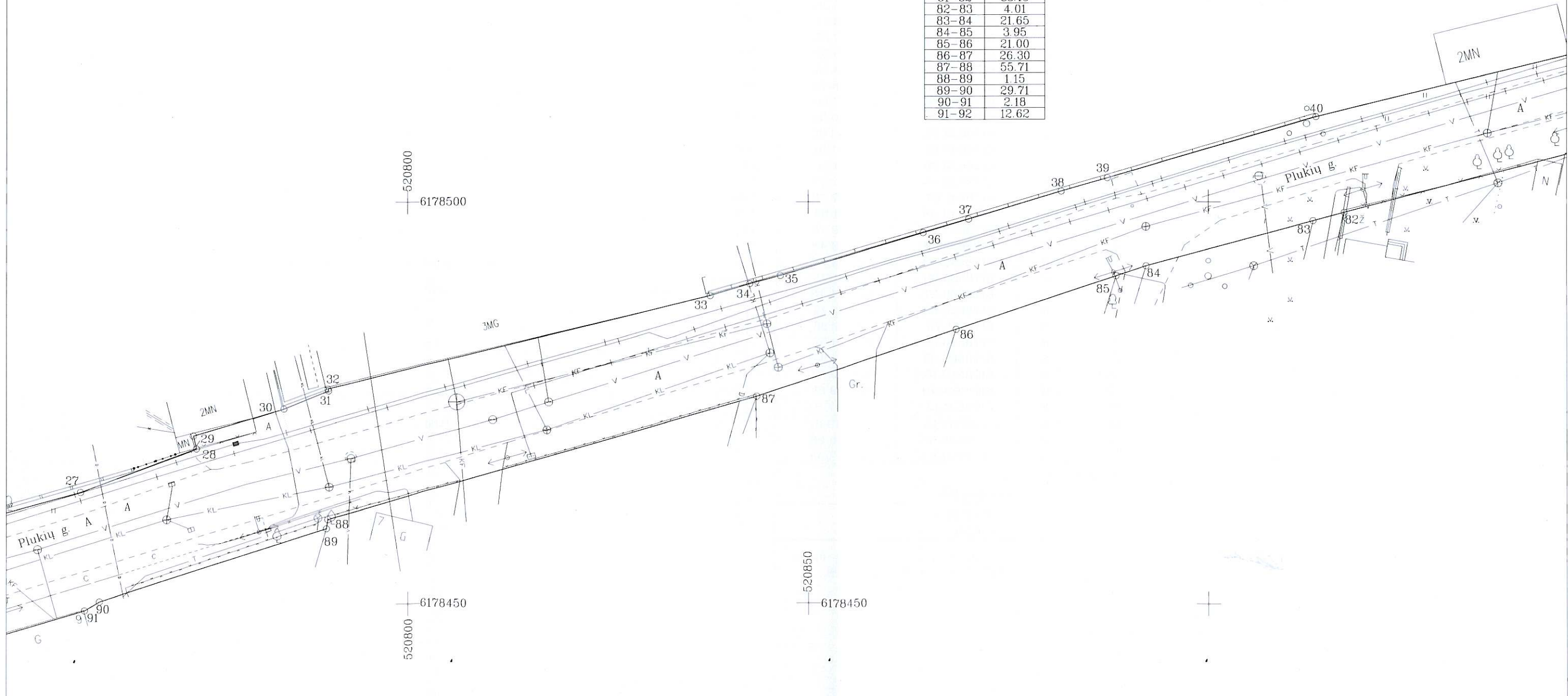


Kadastro:	vietovė	Panevėžio					blokas			sklypas	
Žemės sklypo kadastro Nr.:		2	7	0	1	7	0	0	1		

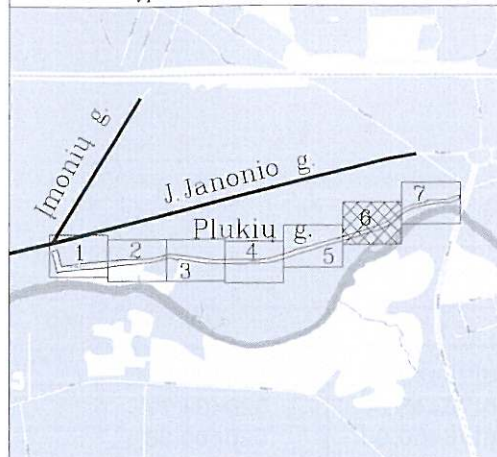
Gatvė, namo Nr.	Plukių g.
Kaimas (miestelis)	
Seniūnija	
Miestas (rajonas)	Panevėžio
Apskritis	Panevėžio

Gretimybė	Atstumas
27-28	15.44
28-29	1.65
29-30	11.73
30-31	6.07
31-32	0.26
32-33	49.17
33-34	5.13
34-35	3.95
35-36	18.63
36-37	5.93
37-38	12.09
38-39	5.94
39-40	27.18
40-41	32.65
41-42	75.18
81-82	33.15
82-83	4.01
83-84	21.65
84-85	3.95
85-86	21.00
86-87	26.30
87-88	55.71
88-89	1.15
89-90	29.71
90-91	2.18
91-92	12.62

Gretimybė	Gretimo žemės sklypo kadastro Nr.	Pastabos
30-...-46	2701/10:144	
81-82	2701/10:76	
82-83	2701/10:64	
83-84	2701/10:284	
84-85	2701/10:301	
85-86	2701/10:299	
86-87	2701/10:47	
87-89	2701/10:98	
89-...-93	2701/10:42	



Žemės sklypo išdėstymo schema



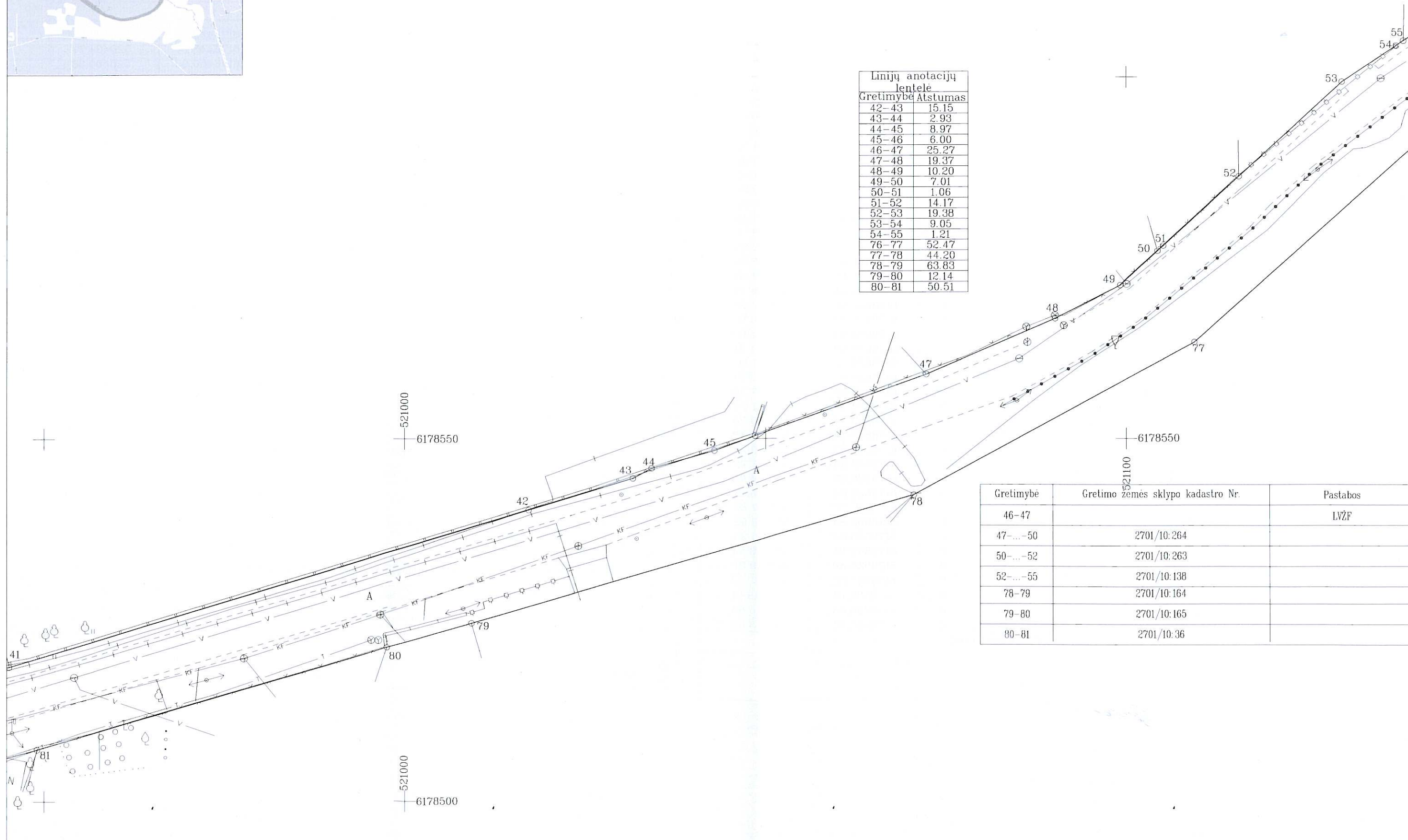
ŽEMĖS SKLYPO PLANAS M 1:500

Sklypo plotas 20407 m²

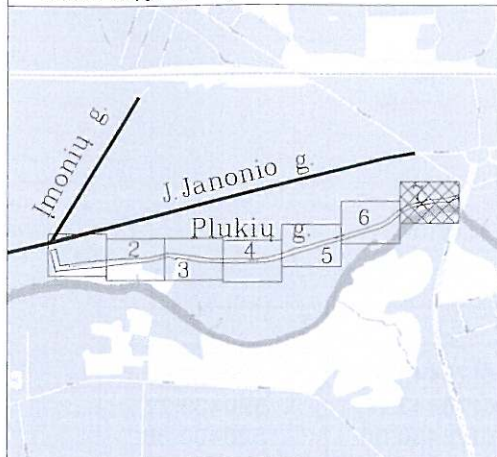
Kadastras:	vietovė	Panevėžio	blokas	sklypas
Žemės sklypo kadastro Nr:		2 7 0 1 7 0 0 1		

Gatvė, namo Nr.	Plukių g.
Kaimas (miestelis)	
Seniūnija	
Miestas (rajonas)	Panevėžio
Apskritis	Panevėžio

Gretimybė	Atstumas
42-43	15.15
43-44	2.93
44-45	8.97
45-46	6.00
46-47	25.27
47-48	19.37
48-49	10.20
49-50	7.01
50-51	1.06
51-52	14.17
52-53	19.38
53-54	9.05
54-55	1.21
76-77	52.47
77-78	44.20
78-79	63.83
79-80	12.14
80-81	50.51



Gretimybė	Gretimo žemės sklypo kadastro Nr.	Pastabos
46-47		LVZF
47-...-50	2701/10:264	
50-...-52	2701/10:263	
52-...-55	2701/10:138	
78-79	2701/10:164	
79-80	2701/10:165	
80-81	2701/10:36	



ŽEMĖS SKLYPO PLANAS M 1:500

Sklypo plotas 20407 m²

Kadastras:	vietovė	Panevėžio	blokas	sklypas
Žemės sklypo kadastro Nr:		2 7 0 1 7 0 0 1		

Gatvė, namo Nr.	Plukių g.
Kaimas (miestelis)	
Seniūnija	
Miestas (rajonas)	Panevėžio
Apskritis	Panevėžio

Linijų anotacijų lentelė

Gretimybė	Atstumas
55-56	11.72
56-57	5.06
57-58	2.87
58-59	19.17
59-60	33.30
60-61	12.66
61-62	4.67
62-63	22.27
63-64	11.89
64-65	6.20
65-66	11.68
66-67	15.02
67-68	14.64
68-69	29.21
69-70	4.17
70-71	12.74
71-72	31.77
72-73	26.99
73-74	52.16
74-75	47.04
75-76	31.84

Gretimybė	Gretimo žemės sklypo kadastro Nr.	Pastabos
55-...-58	2701/10:208	
58-59	2701/10:209	
59-...-63	2701/10:65	
63-64	2701/10:48	
64-...-66	2701/10:93	
66-...-68	2701/10:92	
68-69	2701/10:126	
69-70	2701/10:124	
70-71		kelias (Nemuno g.)
71-...-78		LVZF

