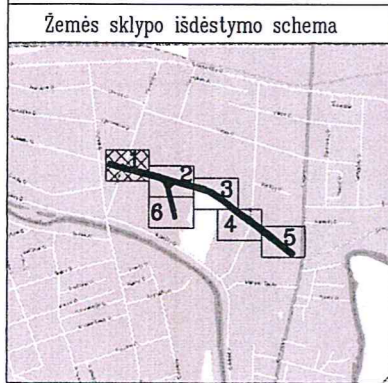
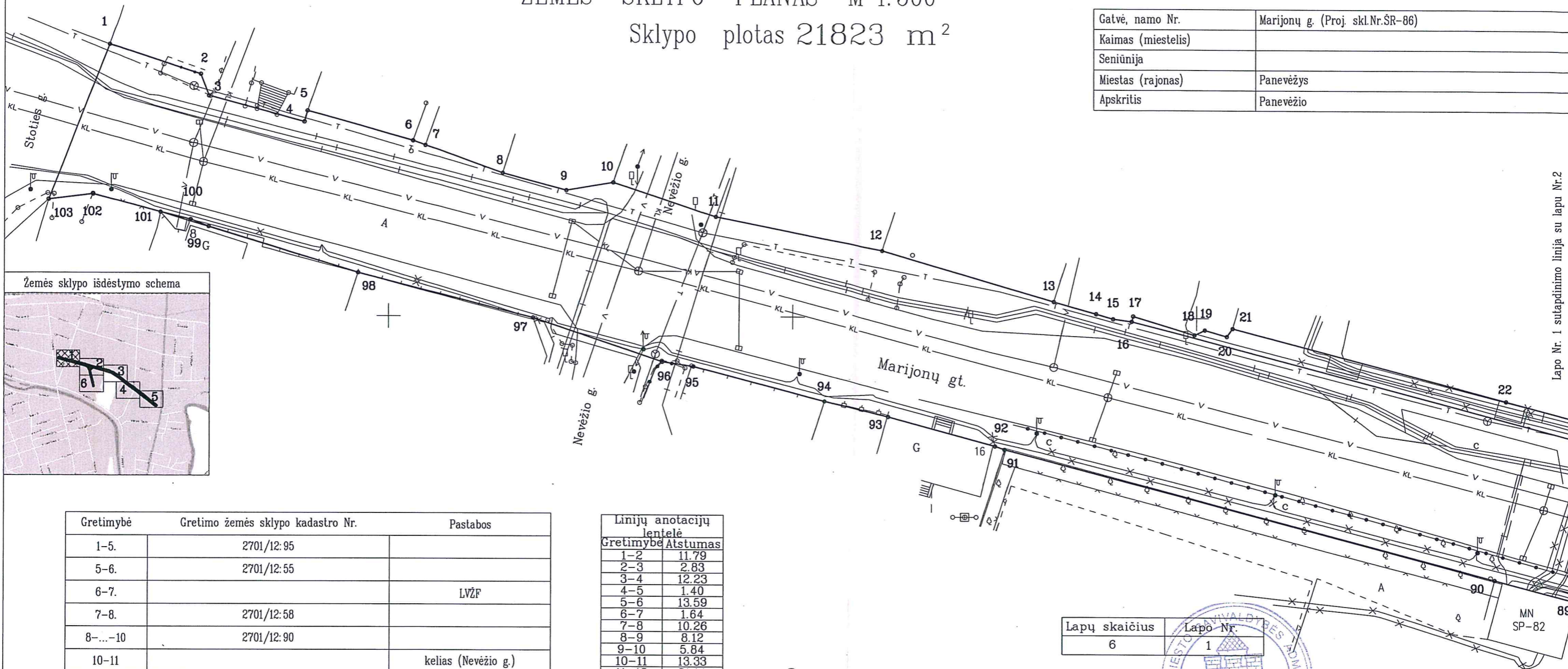


ŽEMĖS SKLYPO PLANAS M 1:500

Sklypo plotas 21823 m²

Kadastras:	vietovė	Panevėžis	blokas	sklypas
Žemės sklypo kadastras Nr.		2 7 0 1 0 0 1 2		

Gatvė, namo Nr.	Marijonų g. (Proj. skl.Nr.ŠR-86)
Kaimas (miestelis)	
Seniūnija	
Miestas (rajonas)	Panevėžys
Apskritis	Panevėžio



Gretimybė	Gretimo žemės sklypo kadastras Nr.	Pastabos
1-5.	2701/12:95	
5-6.	2701/12:55	
6-7.		LVŽF
7-8.	2701/12:58	
8-...-10	2701/12:90	
10-11		kelias (Nevėžio g.)
11-12	2701/12:358	
12-13	2701/12:228	
13-21	2701/12:173	
21-...-23	2701/12:235	
89-90	2701/12:331	
90-91	2701/12:322	
91-...-94	2701/12:151	
94-...-96	2701/12:125	
96-97		kelias (Nevėžio g.)
97-98	2701/12:63	
98-100		Marijonu g. 8
100-101		LVŽF
101-...-103	2701/12:272	
103-1		kelias (Stoties g.)

Linijų anotacijų lentelė	
Gretimybė	Atstumas
1-2	11.79
2-3	2.83
3-4	12.23
4-5	1.40
5-6	13.59
6-7	1.64
7-8	10.26
8-9	8.12
9-10	5.84
10-11	13.33
11-12	21.14
12-13	22.05
13-14	5.51
14-15	2.21
15-16	2.30
16-17	0.69
17-18	7.86
18-19	1.43
19-20	2.86
20-21	1.23
21-22	35.00
22-23	15.00
89-90	11.53
90-91	62.76
91-92	1.26
92-93	13.63
93-94	8.23
94-95	16.75
95-96	3.92
96-97	16.79
97-98	22.52
98-99	19.31
99-100	2.36
100-101	3.88
101-102	8.55
102-103	5.56
103-1	20.47

522450
6178450

Lapų skaičius	Lapo Nr.
6	1

Su nustatytais vietovėje žemės sklypo ribomis ir nustatytu plotu sutinku:

Panevėžio miesto savivaldybė *Milda Bambiūnė* 2016-07-12
(vardas, pavardė) (parašas) (data)

Nacionalinės žemės tarnybos prie Žemės ūkio ministerijos
Panevėžys, Panevėžio skyriaus vyriausiasis specialistas
Patikrino: *[Signature]* Nacionalinės žemės tarnybos prie ŽŪM Panevėžio skyriaus vedėjo pavaduotoja
SUDERINTA: *Gintautas Bagočiūnas* 2016-07-25
(Pareigų pavadinimas) (Parašas) (Vardas ir pavardė) (Data)
A.V. (jeigu reikalavimas turėti antspaudą nustatytas įstatymuose)

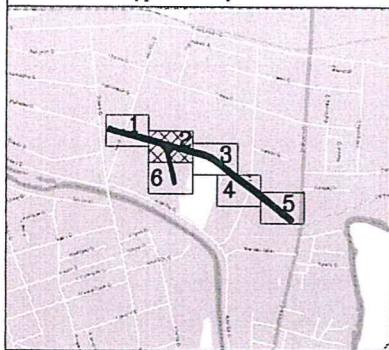


Neringos 7a,LT-35187 Panevėžys Kodas 300714681,PVM LT100003123318.Tel:861653162

Pareigos	Parašas	Vardas, pavardė	Data
Direktorius	<i>[Signature]</i>	Darius Rankelė	2016-07-12
Matininkas	<i>[Signature]</i>	Evaldas Girnius	2016-07-12



Lapo Nr. 1 sutapdimimo linija su lapu Nr.2



ŽEMĖS SKLYPO PLANAS M 1:500

Sklypo plotas 21823 m²

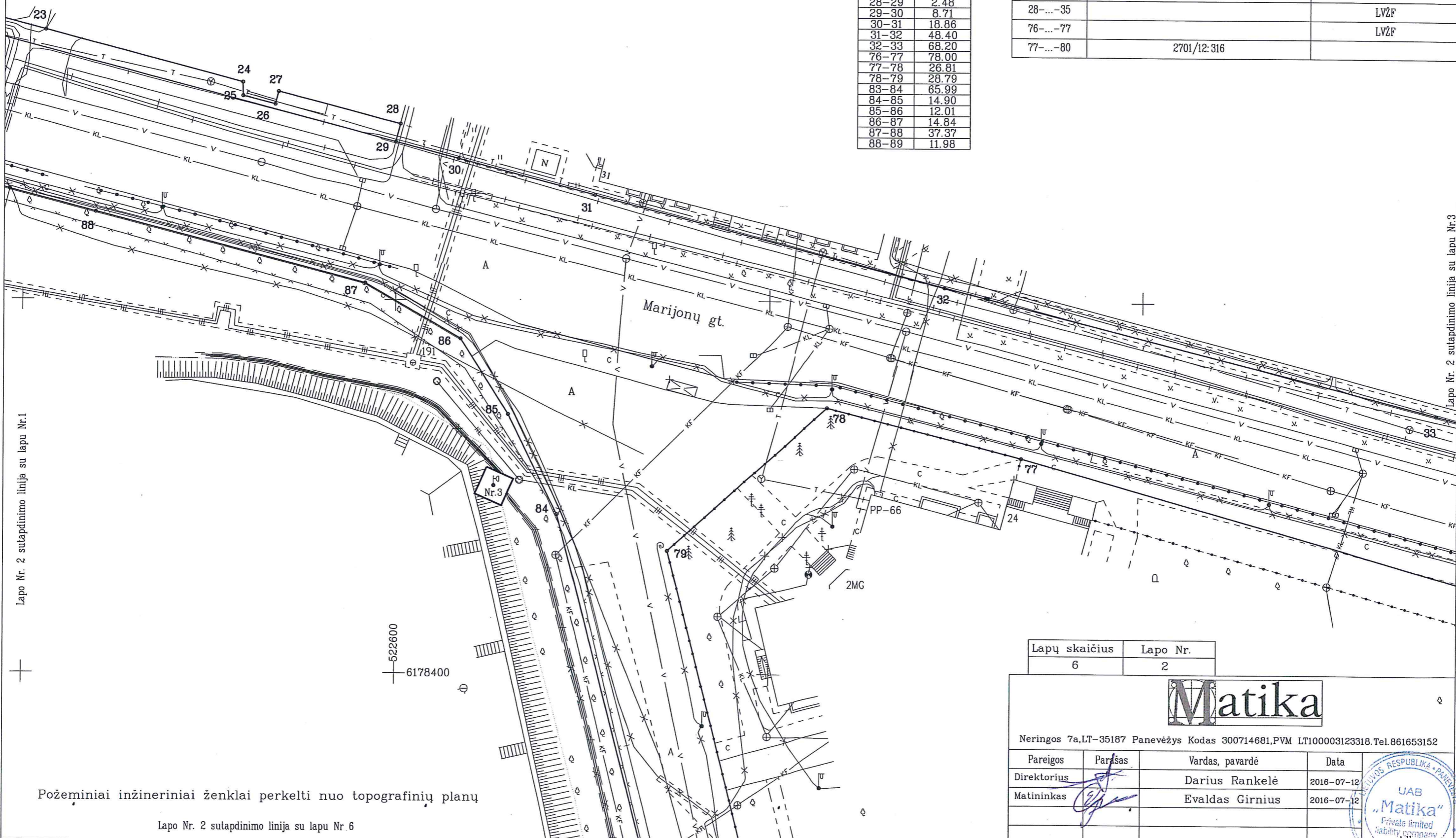
522600
6178500



Linijų anotacijų lentelė	
Gretimybė	Atstumas
23-24	27.33
24-25	1.81
25-26	4.51
26-27	1.74
27-28	16.95
28-29	2.48
29-30	8.71
30-31	18.86
31-32	48.40
32-33	68.20
76-77	78.00
77-78	26.81
78-79	28.79
83-84	65.99
84-85	14.90
85-86	12.01
86-87	14.84
87-88	37.37
88-89	11.98

Kadastro:	vietovė	Panevėžio	blokas	sklypas
Žemės sklypo kadastro Nr.:		2 7 0 1	0 0 1 2	

Gatvė, namo Nr.		Marijonų g. (Proj. skl.Nr.SR-86)	
Kaimas (miestelis)			
Seniūnija			
Miestas (rajonas)		Panevėžys	
Apskritis		Panevėžio	
Gretimybė	Gretimo žemės sklypo kadastro Nr.	Pastabos	
23-...-28	2701/12:236		
28-...-35		LVŽF	
76-...-77		LVŽF	
77-...-80	2701/12:316		



Lapo Nr. 2 sutapdinimo linija su lapu Nr.1

522600
6178400

Požeminiai inžineriniai ženklai perkelti nuo topografinių planų

Lapo Nr. 2 sutapdinimo linija su lapu Nr.6

Lapų skaičius	Lapo Nr.
6	2

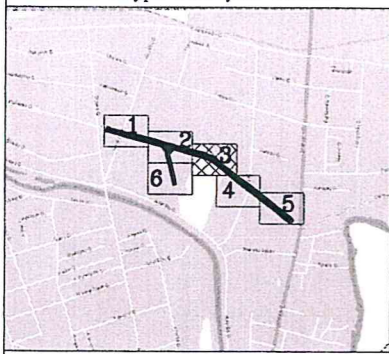


Neringos 7a,LT-35187 Panevėžys Kodas 300714681,PVM LT100003123318.Tel.861653152

Pareigos	Parasas	Vardas, pavardė	Data
Direktorius		Darius Rankelė	2016-07-12
Matininkas		Evaldas Girnius	2016-07-12



Lapo Nr. 2 sutapdinimo linija su lapu Nr.3



ŽEMĖS SKLYPO PLANAS M 1:500

Sklypo plotas 21823 m²

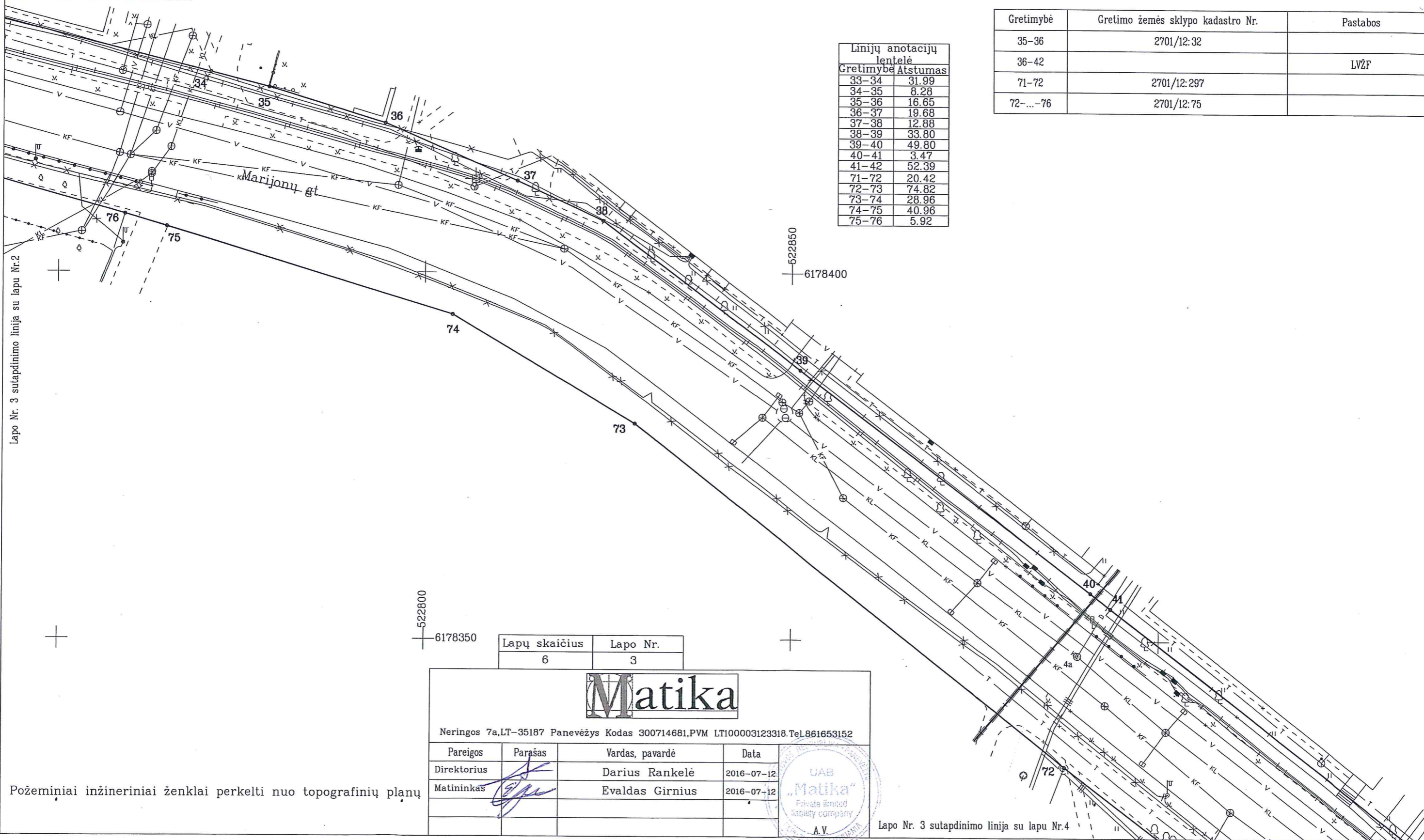
Kadastro:	vietovė	Panevėžio	blokas	sklypas
Žemės sklypo kadastro Nr.:		2 7 0 1 0 0 1 2		

Gatvė, namo Nr.	Marijonų g. (Proj. skl.Nr.ŠR-86)
Kaimas (miestelis)	
Seniūnija	
Miestas (rajonas)	Panevėžys
Apskritis	Panevėžio

Gretimybė	Gretimo žemės sklypo kadastro Nr.	Pastabos
35-36	2701/12:32	
36-42		LVŽF
71-72	2701/12:297	
72-...-76	2701/12:75	

Linijų anotacijų lentelė

Gretimybė	Atstumas
33-34	31.99
34-35	8.28
35-36	16.65
36-37	19.68
37-38	12.88
38-39	33.80
39-40	49.80
40-41	3.47
41-42	52.39
71-72	20.42
72-73	74.82
73-74	28.96
74-75	40.96
75-76	5.92




Lapo Nr. 3 sutapdinimo linija su lapu Nr.2

Lapų skaičius	Lapo Nr.
6	3

Matika

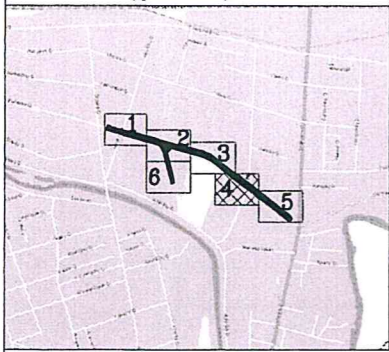
Neringos 7a, LT-35187 Panevėžys Kodas 300714681, PVM LT100003123318. Tel. 861653152

Pareigos	Parašas	Vardas, pavardė	Data
Direktorius		Darius Rankelė	2016-07-12
Matininkas		Evaldas Girnius	2016-07-12



Požeminiai inžineriniai ženklai perkelti nuo topografinių planų

Lapo Nr. 3 sutapdinimo linija su lapu Nr.4



Kadastro:	vietovė	Panevėžio	blokas	sklypas
Žemės sklypo kadastro Nr.		2 7 0 1 0 0 1 2		

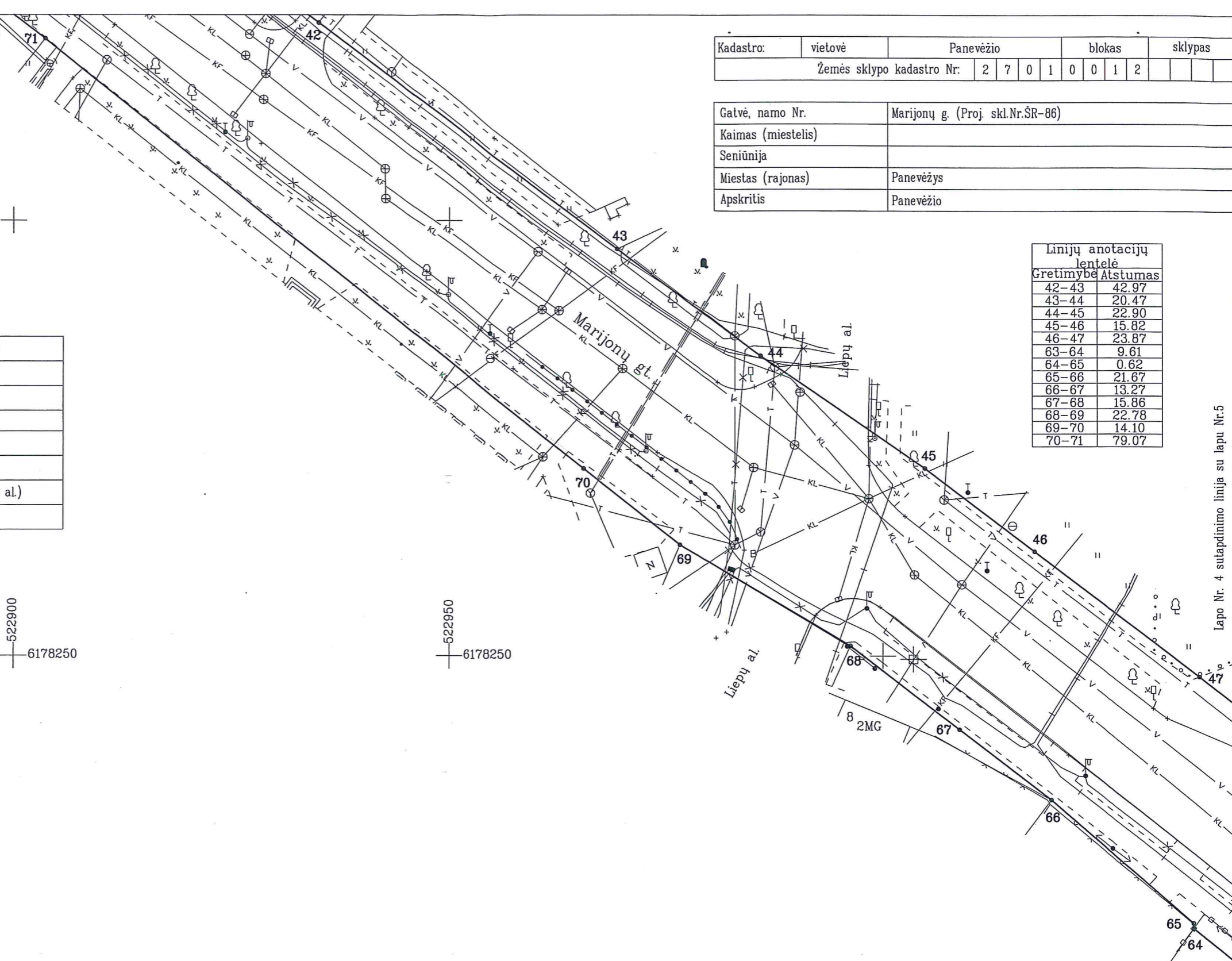
Gatvė, namo Nr.	Marijonų g. (Proj. skl.Nr.ŠR-86)
Kaimas (miestelis)	
Seniūnija	
Miestas (rajonas)	Panevėžys
Apskritis	Panevėžio

Gretimybė	Gretimo žemės sklypo kadastro Nr.	Pastabos
42-43	2701/12:138	
43-...-48		LVŽF
61-...-64	2701/12:145	
64-...-66	2701/12:252	
66-...-68		LVŽF
68-69		kelias (Liepu al.)
69-...-71		LVŽF

Gretimybė	Atstumas
42-43	42.97
43-44	20.47
44-45	22.90
45-46	15.82
46-47	23.87
63-64	9.61
64-65	0.62
65-66	21.67
66-67	13.27
67-68	15.86
68-69	22.78
69-70	14.10
70-71	79.07

522900
6178250

522950
6178250



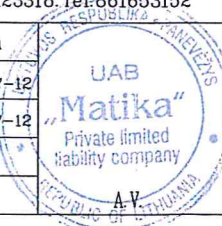
Lapo Nr. 4 sutapdinimo linija su lapu Nr.5

Lapų skaičius	Lapo Nr.
6	4



Neringos 7a, LT-35187 Panevėžys Kodas 300714681, PVM LT100003123318, Tel. 861653152

Pareigos	Parašas	Vardas, pavardė	Data
Direktorius	<i>[Signature]</i>	Darius Rankelė	2016-07-12
Matininkas	<i>[Signature]</i>	Evaldas Girnius	2016-07-12



Požeminiai inžineriniai ženklai perkelti nuo topografinių planų

ŽEMĖS SKLYPO PLANAS M 1:500

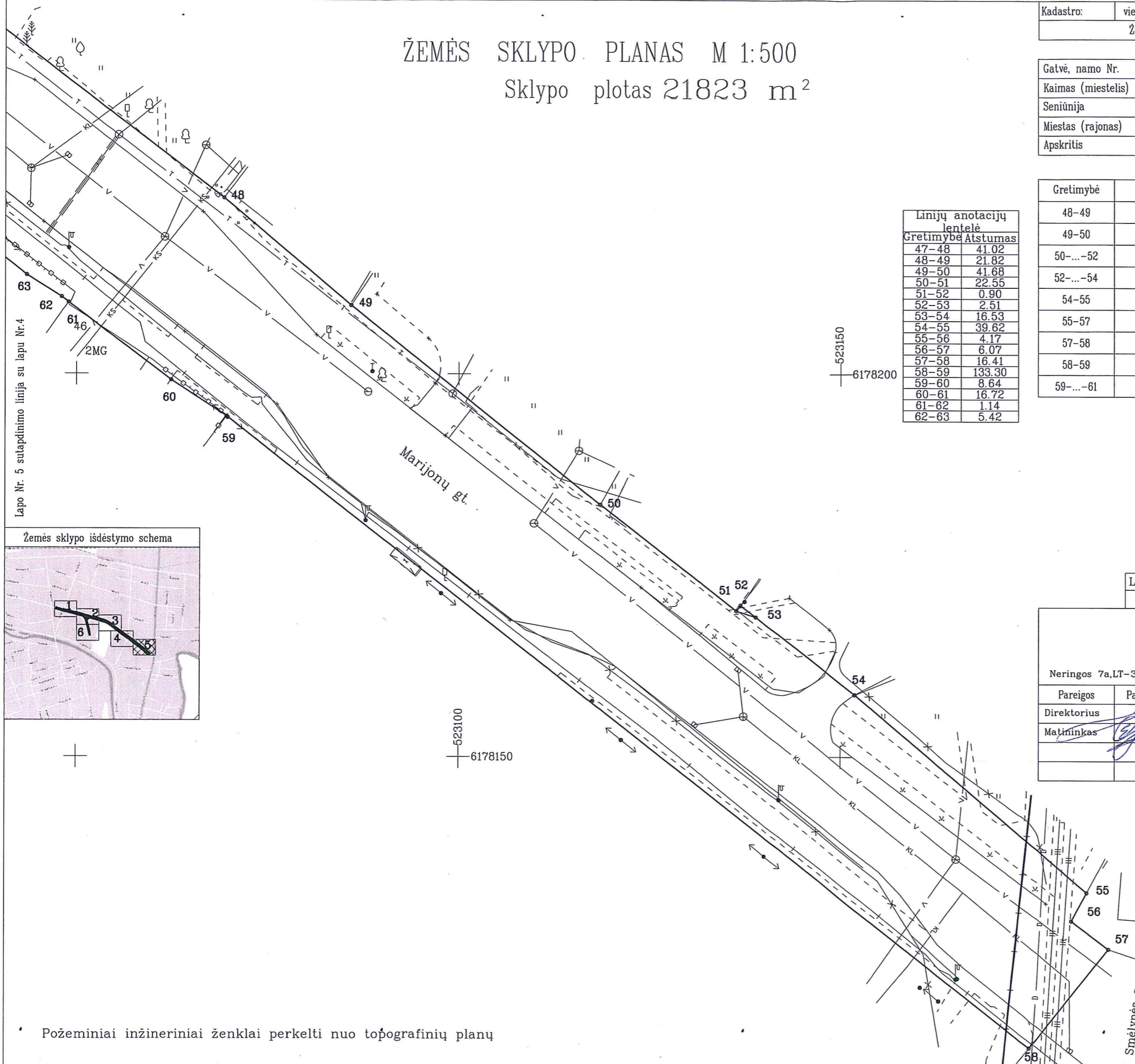
Sklypo plotas 21823 m²

Kadastro:	vietovė	Panevėžio	blokas	sklypas
Žemės sklypo kadastro Nr.:		2 7 0 1	0 0 1 2	

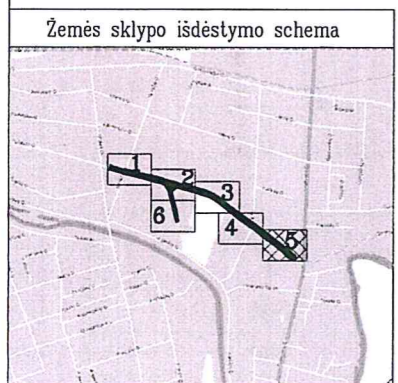
Gatvė, namo Nr.	Marijonų g. (Proj. skl.Nr.SR-86)
Kaimas (miestelis)	
Seniūnija	
Miestas (rajonas)	Panevėžys
Apskritis	Panevėžio

Gretimybė	Gretimo žemės sklypo kadastro Nr.	Pastabos
48-49	2701/12:132	
49-50	2701/12:79	
50-...-52	2701/12:181	
52-...-54	2701/12:276	
54-55		LVŽF
55-57	2701/12:303	
57-58		kelias (Smėlynės g.)
58-59	2701/12:356	
59-...-61	2701/12:126	

Gretimybė	Atstumas
47-48	41.02
48-49	21.82
49-50	41.68
50-51	22.55
51-52	0.90
52-53	2.51
53-54	16.53
54-55	39.62
55-56	4.17
56-57	6.07
57-58	16.41
58-59	133.30
59-60	8.64
60-61	16.72
61-62	1.14
62-63	5.42



Lapo Nr. 5 sutapdinimo linija su lapu Nr.4



Lapų skaičius	Lapo Nr.
6	5

Matika

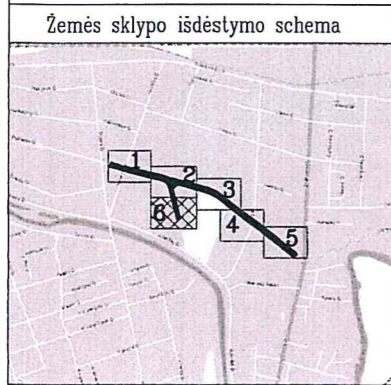
Neringos 7a, LT-35187 Panevėžys Kodas 300714681, PVM LT100003123318. Tel. 861653152

Pareigos	Parašas	Vardas, pavardė	Data
Direktorius	<i>[Signature]</i>	Darius Rankelė	2016-07-12
Matininkas	<i>[Signature]</i>	Evaldas Girnius	2016-07-12

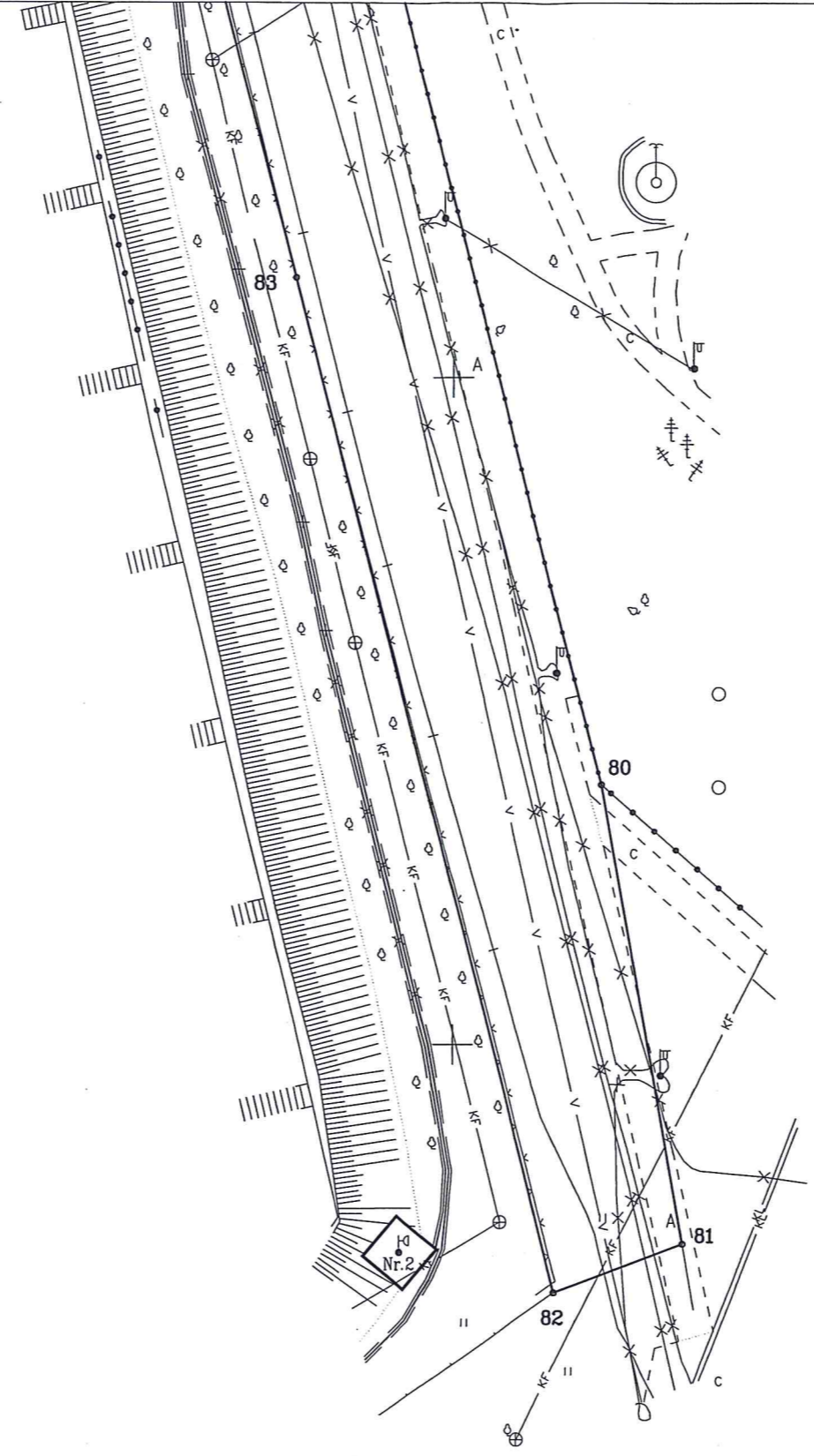


Požeminiai inžineriniai ženklai perkelti nuo topografinių planų

ŽEMĖS SKLYPO PLANAS M 1:500
Sklypo plotas 21823 m²



522600
6178300



Kadastras:	vietovė	Panevėžio				blokas				sklypas			
Žemės sklypo kadastras Nr.:		2	7	0	1	0	0	1	2				

Gatvė, namo Nr.	Marijonų g. (Proj. skl.Nr.ŠR-86)
Kaimas (miestelis)	
Seniūnija	
Miestas (rajonas)	Panevėžys
Apskritis	Panevėžio

Gretimybė	Gretimo žemės sklypo kadastras Nr.	Pastabos
80-81	2701/12:75	
81-82		kelias (A.Jakšto g.)
82-...-89	2701/12:322	

Gretimybė	Atstumas
79-80	100.04
80-81	35.01
81-82	10.21
82-83	78.46


522700
6178300

Lapų skaičius	Lapo Nr.
6	6



Neringos 7a, LT-35187 Panevėžys Kodas 300714681, PVM LT100003123318, Tel. 868655651

Pareigos	Parašas	Vardas, pavardė	Data
Direktorius		Darius Rankelė	2016-07-12
Matininkas		Evaldas Girnius	2016-07-12



Požeminiai inžineriniai ženklai perkelti nuo topografinių planų