



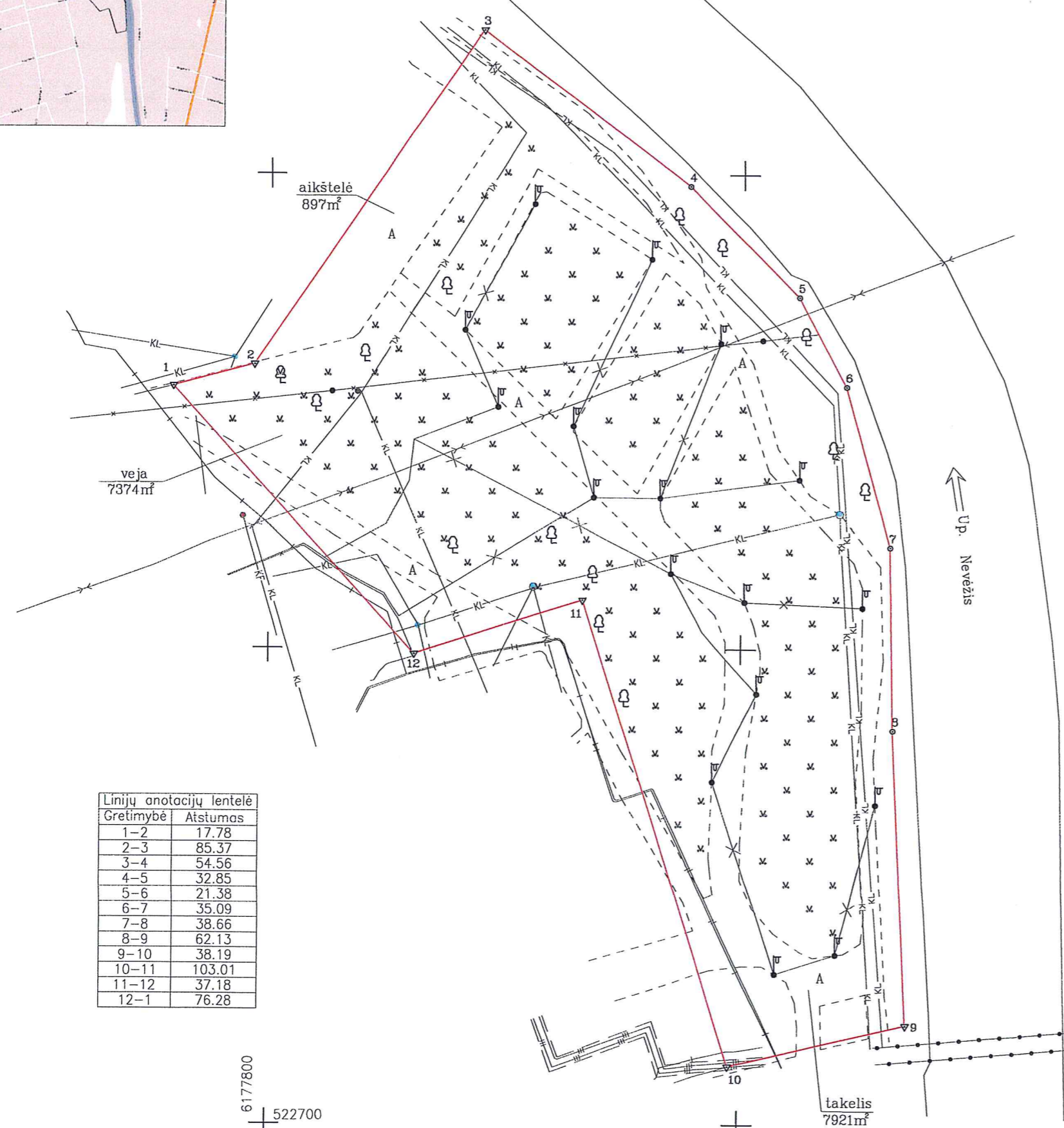
# ŽEMĖS SKLYPO PLANAS M 1:1000

Sklypo plotas 16192 m<sup>2</sup>

Kadastras:	vieta	Panevėžys	blokas	sklypas
Žemės sklypo kadastro Nr.:		2 7 0 1	0 0 1 7	

Gatvė, namo Nr.	Panevėžio bendruomenių rūmų parkas
Kaimas (miestelis)	
Seniūnija	Panevėžio miesto
Miestas (rajonas)	Panevėžis
Apskritis	Panevėžio

Gretimybė	Gretimo žemės sklypo kadastro Nr.	Pastabos
1-3		VZ
3-9		Up. Nevėžis
9-10		Senvagės parkas
10-1	2701/0017:182	



Linijų anotacijų lentelė

Gretimybė	Atstumas
1-2	17.78
2-3	85.37
3-4	54.56
4-5	32.85
5-6	21.38
6-7	35.09
7-8	38.66
8-9	62.13
9-10	38.19
10-11	103.01
11-12	37.18
12-1	76.28

6177800  
522700

lakelis  
7921m<sup>2</sup>



Su paženklinomis vietovėje žemės sklypo ribomis, aprašytais 2016 m rugpjūčio mėn. 11 d. žemės sklypo paženklinimo-parodymo akte, ir nustatytu plotu sutinku:  
 Žemės savininkas (naudotojas):  
 Lietuvos Respublika  
 (vardas ir pavardė) *Bambičis* (parašas) (data)

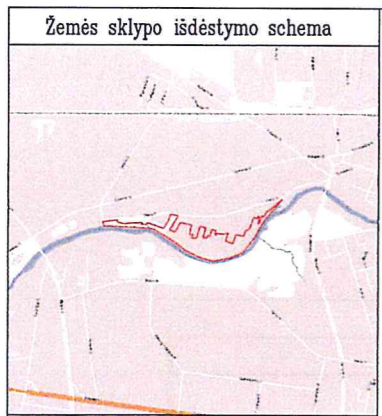
Nacionalinės žemės tarnybos prie Žemės ūkio ministerijos  
 Panevėžio skyrius  
 Patikrino: .....  
 SUDERINTA: .....  
 (Pareigų pavadinimas) (Parašas) (Vardas ir pavardė) (Data)  
 A.V. (jeigu reikalavimas turėti antspaudą nustatytas įstatymuose)

## KELPROJEKTAS

Pareigos	Parašas	Vardas, pavardė	Data
SEKTORIAUS VADOVAS	<i>[Signature]</i>	ARTŪRAS SAURUSEVIČIUS	2016-08-16
DARBŲ VADOVAS	<i>[Signature]</i>	NERIJUS JUODIS	2016-08-16
MATININKAS	<i>[Signature]</i>	MARIUS DAUGĖLA	2016-08-16

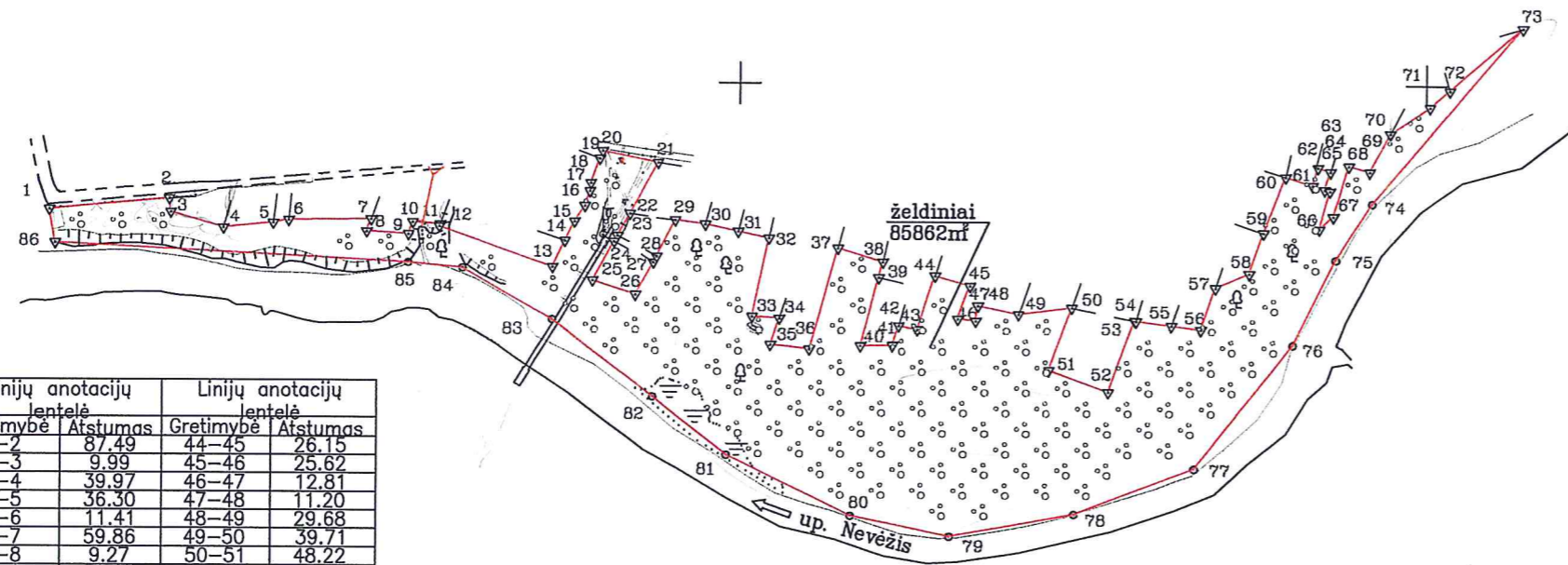


Pastaba: Požeminės komunikacijos perkeltos iš topografinės nuotaukos gautos iš Panevėžio miesto savivaldybės



# ŽEMĖS SKLYPO PLANAS M 1:5000

Sklypo plotas 85862 m<sup>2</sup>



Linijų anotacijų lentelė		Linijų anotacijų lentelė	
Gretimybė	Atstumas	Gretimybė	Atstumas
1-2	87.49	44-45	26.15
2-3	9.99	45-46	25.62
3-4	39.97	46-47	12.81
4-5	36.30	47-48	11.20
5-6	11.41	48-49	29.68
6-7	59.86	49-50	39.71
7-8	9.27	50-51	48.22
8-9	30.87	51-52	46.51
9-10	9.27	52-53	54.99
10-11	20.21	53-54	0.91
11-12	1.67	54-55	25.86
12-13	87.37	55-56	21.47
13-14	21.10	56-57	32.21
14-15	15.93	57-58	26.56
15-16	13.74	58-59	31.52
16-17	11.43	59-60	44.13
17-18	5.97	60-61	20.93
18-19	18.89	61-62	13.63
19-20	6.03	62-63	9.59
20-21	41.57	63-64	13.80
21-22	42.67	64-65	3.93
22-23	18.50	65-66	28.96
23-24	5.00	66-67	13.70
24-25	32.49	67-68	38.70
25-26	33.00	68-69	15.64
26-27	27.13	69-70	31.49
27-28	5.00	70-71	35.01
28-29	30.00	71-72	19.07
29-30	21.79	72-73	70.17
30-31	24.14	73-74	169.24
31-32	23.16	74-75	48.82
32-33	58.58	75-76	69.32
33-34	20.09	76-77	115.12
34-35	20.00	77-78	93.35
35-36	28.26	78-79	91.97
36-37	76.21	79-80	74.49
37-38	34.49	80-81	100.95
38-39	11.75	81-82	68.18
39-40	51.28	82-83	93.03
40-41	23.63	83-84	75.42
41-42	14.61	84-85	39.87
42-43	14.27	85-86	257.34
43-44	41.49	86-1	24.83

6178000  
520500



Su paženklinotomis vietovėje žemės sklypo ribomis, aprašytais 2016 m rugpjūčio mėn. 11 d. žemės sklypo paženklinimo-parodymo akte, ir nustatytu plotu sutinku:  
 Žemės savininkas (naudotojas):  
 Lietuvos Respublika *Natalija Šarubienė*  
 (vardas, pavardė) (parašas) (data)

Nacionalinės žemės tarnybos prie Žemės ūkio ministerijos  
 . Panevėžys . . . . . skyrius  
 Patikrino: . . . . .  
 SUDERINTA: . . . . .  
 (Pareigų pavadinimas) (Parašas) (Vardas ir pavardė) (Data)  
 A.V. (jeigu reikalavimas turėti antspaudą nustatytas įstatymuose)

Kadastras:	vietovė	Panevėžio m.	blokas	sklypas
Žemės sklypo kadastras Nr.:		2 7 0 1 0 0 1 0		
Gatvė, namo Nr.	Plukių ir Nevėžio pakrantės parkas			
Kaimas (miestelis)				
Seniūnija	Panevėžio miesto			
Miestas (rajonas)	Panevėžys			
Apskritis	Panevėžio			

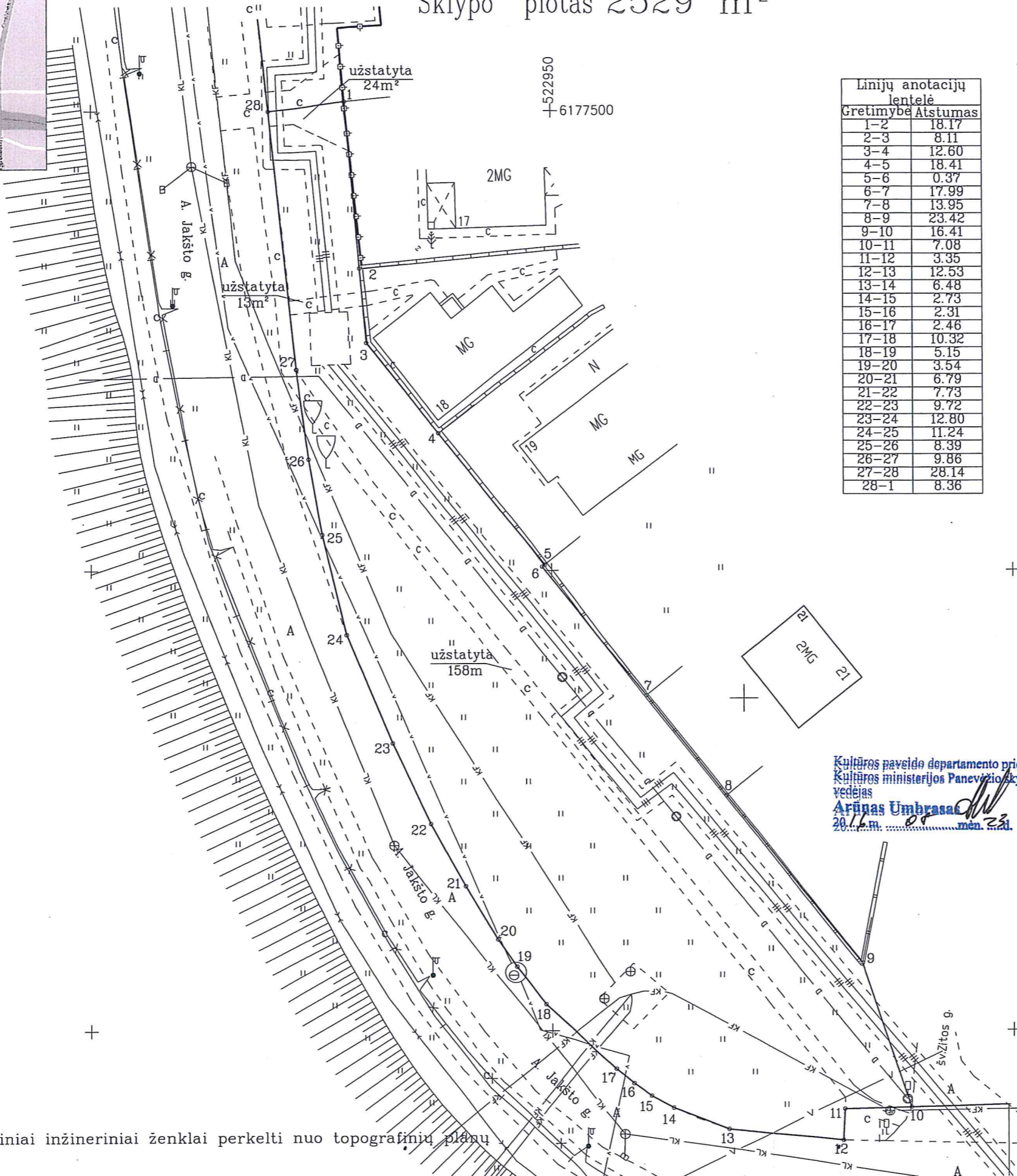
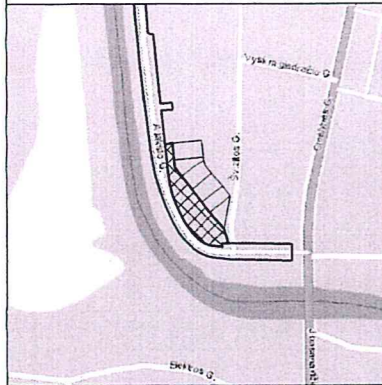
Gretimybė	Gretimo žemės sklypo kadastras Nr.	Pastabos
1-2		Plukių g.
2-4	2701/10:255	
4-5	2701/10:214	
5-6		VŽ
6-7	2701/10:243	
7-11	2701/10:293	
11-14	2701/10:252	
14-19	2701/10:40	
19-20		VŽ
20-21		Plukių g.
21-22	2701/10:170	
22-23	2701/10:217	
23-24		VŽ
24-27	2701/10:218	
27-28		VŽ
28-29	2701/10:217	
29-30	2701/10:169	
30-31	2701/10:221	
31-32	2701/10:222	
32-34	2701/10:261	
34-37	2701/10:167	
37-38	2701/10:86	
38-39		VŽ
39-42	2701/10:182	
42-44	2701/10:111	
44-49	2701/10:74	
49-50		VŽ
50-53	2701/10:276	
53-54	2701/10:98	
54-55	2701/10:47	
55-57	2701/10:302	
57-59	2701/10:298	
59-60	2701/10:283	
60-62	2701/10:249	
62-63	2701/10:64	
63-70	2701/10:36	
70-72	2701/10:165	
72-73	2701/10:164	
73-86		Upė Nevėžis
86-1		VŽ

KELPROJEKTAS			
Pareigos	Parašas	Vardas, pavardė	Data
SEKTORIAUS VADOVAS	<i>[Signature]</i>	ARTŪRAS SAURUSEVIČIUS	2018-08-16
DARBŲ VADOVAS	<i>[Signature]</i>	NERIJUS JUODIS	2018-08-16
MATININKAS	<i>[Signature]</i>	MARIUS DAUGĖLA	2018-08-16

Žemės sklypo išdėstymo schema

# ŽEMĖS SKLYPO PLANAS M 1:500

Sklypo plotas 2529 m<sup>2</sup>



Linijų anotacijų lentelė	
Gretimybė	Atstumas
1-2	18.17
2-3	8.11
3-4	12.80
4-5	18.41
5-6	0.37
6-7	17.99
7-8	13.95
8-9	23.42
9-10	16.41
10-11	7.08
11-12	3.35
12-13	12.53
13-14	6.48
14-15	2.73
15-16	2.31
16-17	2.46
17-18	10.32
18-19	5.15
19-20	3.54
20-21	6.79
21-22	7.73
22-23	9.72
23-24	12.80
24-25	11.24
25-26	8.39
26-27	9.86
27-28	28.14
28-1	8.36

Kadastro:	vietovė	blokas	sklypas
Žemės sklypo kadastro Nr. 2 7 0 1 0 0 1 2			

Gatvė, namo Nr.	A. Jakšto g.-šv.Zitos g. skveras
Kaimas (miestelis)	
Seniūnija	
Miestas (rajonas)	Panevėžio
Apskritis	Panevėžio

Gretimybė	Gretimo žemės sklypo kadastro Nr.	Pastabos
1-2	2701/0012:0229	
2-...-4	2701/0012:0227	
4-5	2701/0012:0230	
5-...-7	2701/0012:0310	
7-8	2701/0012:0325	
8-9	2701/0012:0334	
9-10		kelias (Šv. Zitos g.)
10-...-28		kelias (A. Jakšto g.)
28-1		LVŽF

Kultūros paveldo departamento prie Kultūros ministerijos Panevėžio skyriaus vedėjas  
**Arūnas Umbrasas**  
 2016 m. rugpjūtio mėn. 22 d.

Su paženklinimais vietovėje žemės sklypo ribomis, aprašytomis 2016... m. rugpjūtio mėn. 22 d. žemės sklypo paženklinimo-parodymo akte, ir nustatytu plotu sutinku: žemės savininkas (naudotojas) Panevėžio miesto savivaldybė.  
 (vardas, pavardė) *[Signature]* (parašas) 2016-08-08 (data)

Nacionalinės žemės tarnybos prie ŽŪM Panevėžio skyriaus vyriausiasis specialistas  
**Gintautas Bagočiūnas**  
 2016-08-08  
 (Vardas ir pavardė) (Parašas) (Data)

A.V. (jeigu reikalavimas turėti antspaudą nustatytas įstatymuose)

**Matika**  
 Neringos 7a, LT-35187 Panevėžys Kodas 300714681, PVM LT100003123318. Tel. 8661653152

Pareigos	Parašas	Vardas, pavardė	Data	UAB "Matika"
Direktorius	<i>[Signature]</i>	Darius Rankelė	2016-08-08	Private limited liability company
Matininkas	<i>[Signature]</i>	Evaldas Girnius	2016-08-08	

A.V.

Požeminiai inžineriniai ženklai perkelti nuo topografinių planų