

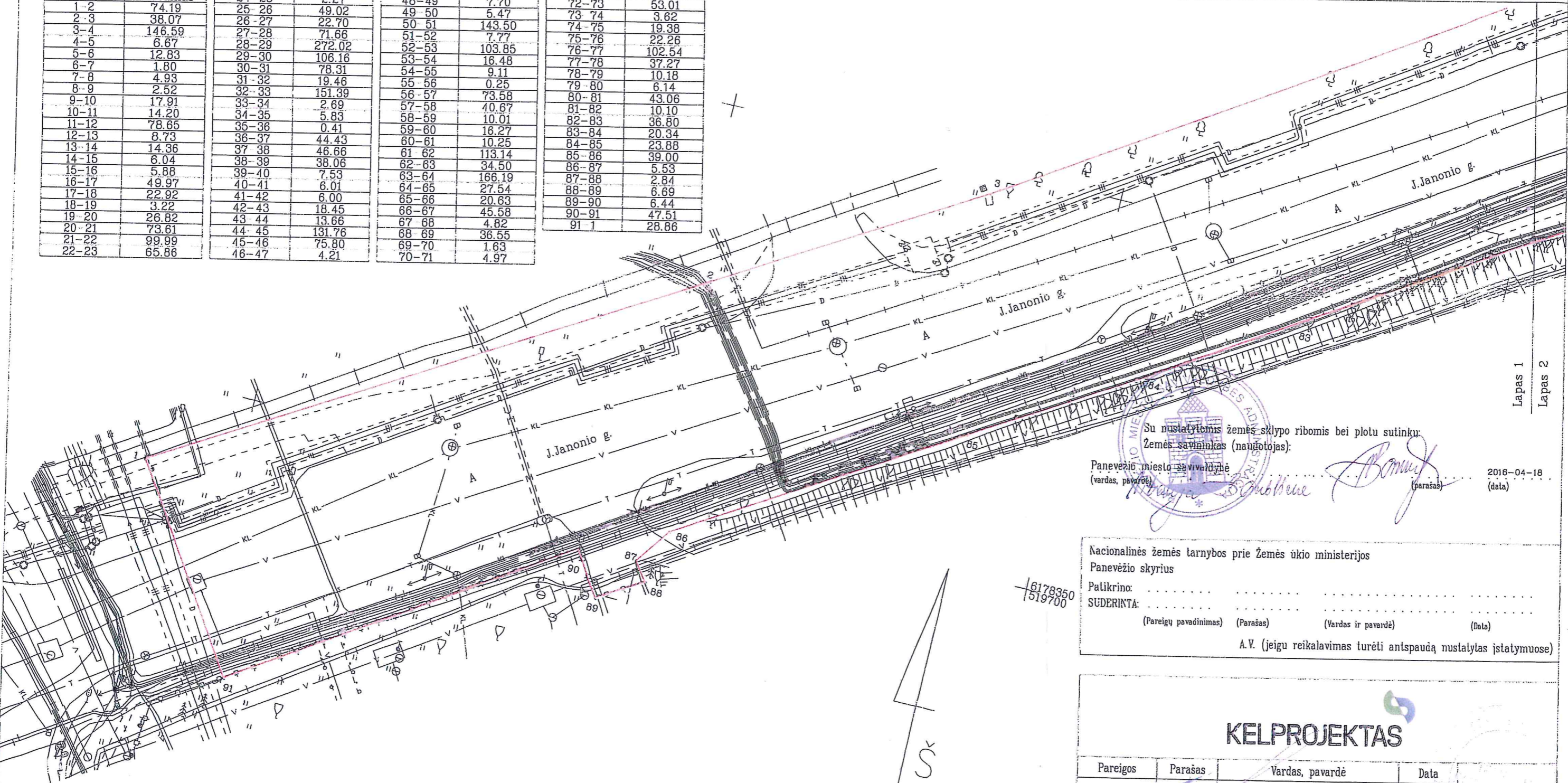
# ŽEMĖS SKLYPO PLANAS M 1:500

Sklypo plotas 54054 m<sup>2</sup>

Kadastras:	vietovė	Panevėžio m.	blokas	sklypas
Žemės sklypo kadastro Nr.:		2 7 0 1 7 0 0 1		

Gatvė, namo Nr.	J. Janonio g.
Kaimas (miestelis)	
Seniūnija	
Miestas (rajonas)	Panevėžio
Apskritis	Panevėžio

Linijų anotacijų lentelė		23-24		47-48		71-72	
Grelimybė	Atslumas						
1-2	74.19	24-25	2.27	48-49	7.70	72-73	53.01
2-3	38.07	25-26	49.02	49-50	5.47	73-74	3.62
3-4	146.59	26-27	22.70	50-51	143.50	74-75	19.38
4-5	6.67	27-28	71.66	51-52	7.77	75-76	22.26
5-6	12.83	28-29	272.02	52-53	103.85	76-77	102.54
6-7	1.80	29-30	106.16	53-54	16.48	77-78	37.27
7-8	4.93	30-31	78.31	54-55	9.11	78-79	10.18
8-9	2.52	31-32	19.46	55-56	0.25	79-80	6.14
9-10	17.91	32-33	151.39	56-57	73.58	80-81	43.06
10-11	14.20	33-34	2.69	57-58	40.67	81-82	10.10
11-12	78.65	34-35	5.83	58-59	10.01	82-83	36.80
12-13	8.73	35-36	0.41	59-60	18.27	83-84	20.34
13-14	14.36	36-37	44.43	60-61	10.25	84-85	23.88
14-15	6.04	37-38	46.66	61-62	113.14	85-86	39.00
15-16	5.88	38-39	38.06	62-63	34.50	86-87	5.53
16-17	49.97	39-40	7.53	63-64	166.19	87-88	2.84
17-18	22.92	40-41	6.01	64-65	27.54	88-89	6.69
18-19	3.22	41-42	6.00	65-66	20.63	89-90	6.44
19-20	26.82	42-43	18.45	66-67	45.58	90-91	47.51
20-21	73.61	43-44	13.66	67-68	4.82	91	28.86
21-22	99.99	44-45	131.76	68-69	36.55		
22-23	65.66	45-46	75.80	69-70	1.63		
		46-47	4.21	70-71	4.97		



Lapas 1  
Lapas 2

Su nustatytais žemės sklypo ribomis bei plotu sutinku žemės savininkas (naudotojas):  
 Panevėžio miesto savivaldybė  
 (vardas, pavardė) *[Signature]* (parašas) 2016-04-18 (data)

Nacionalinės žemės tarnybos prie Žemės ūkio ministerijos  
 Panevėžio skyrius  
 Patikrino: .....  
 SUDERINTA: .....  
 (Pareigų pavadinimas) (Parašas) (Vardas ir pavardė) (Data)  
 A.V. (jeigu reikalavimas turėti antspaudą nustatytas įstatymuose)

Pareigos	Parašas	Vardas, pavardė	Data
SEKTORIAUS VADOVAS	<i>[Signature]</i>	ARTŪRAS SAURUSEVIČIUS	2016-04-18
DARBŲ VADOVAS	<i>[Signature]</i>	NERIJUS JUODIS	2016-04-18
MATININKAS	<i>[Signature]</i>	NERIJUS JUODIS	2016-04-18

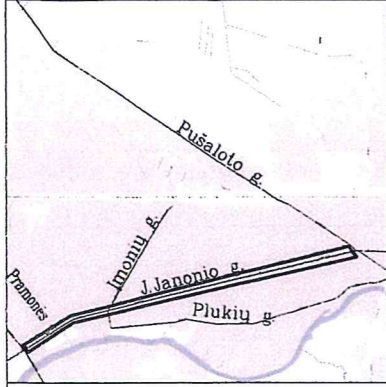
**KELPROJEKTAS**

Savivaldybė

Sk

6178350  
1519700

Žemės sklypo išdėstymo schema

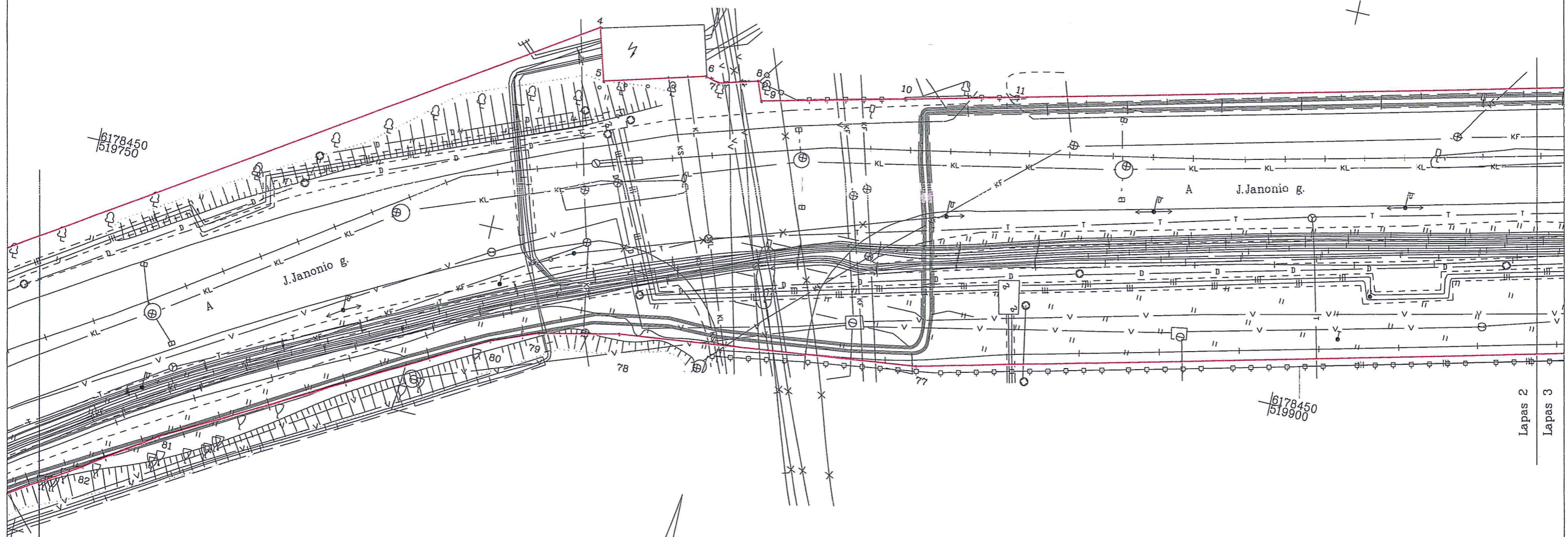


# ŽEMĖS SKLYPO PLANAS M 1:500

Sklypo plotas 54054 m<sup>2</sup>

Kadastras:	vietovė	Panevėžio m.	blokas	sklypas
Žemės sklypo kadastras Nr.:		2 7 0 1	7 0 0 1	

Gatvė, namo Nr.	J. Janonio g.
Kaimas (miestelis)	
Seniūnija	
Miestas (rajonas)	Panevėžio
Apskritis	Panevėžio

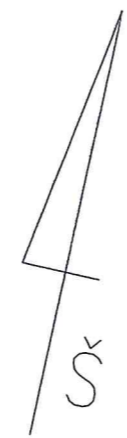


6178450  
519750

6178450  
519900

Lapas 1  
Lapas 2

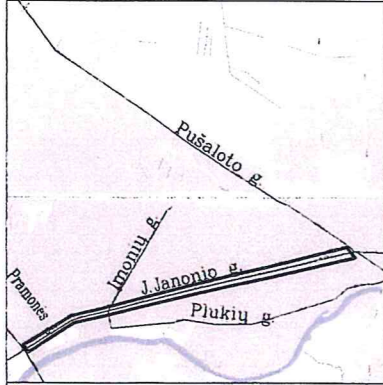
Lapas 2  
Lapas 3



**KELPROJEKTAS**

Pareigos	Parašas	Vardas, pavardė	Data
SEKTORIAUS VADOVAS		ARTŪRAS SAURUSEVIČIUS	2016-04-18
DARBŲ VADOVAS		NERIJUS JUODIS	2016-04-18
MATININKAS		NERIJUS JUODIS	2016-04-18
		Lapas 2 Lapų 9	A.V.

Žemės sklypo išdėstymo schema

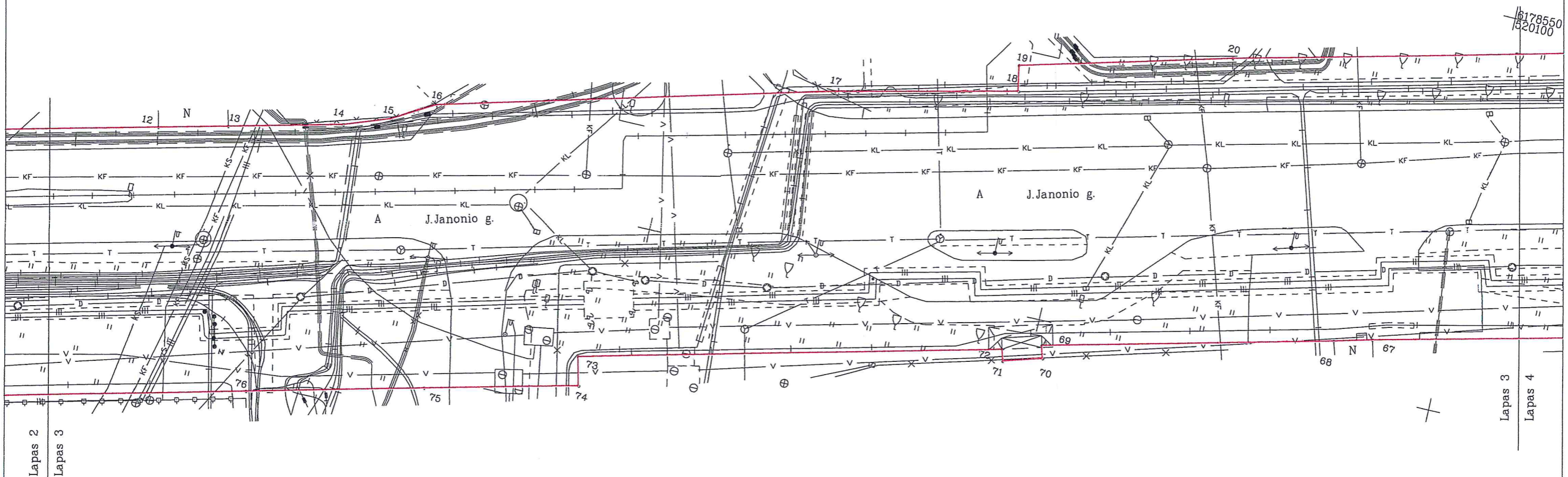


# ŽEMĖS SKLYPO PLANAS M 1:500

Sklypo plotas 54054 m<sup>2</sup>

Kadastro:	vietovė	Panevėžio m.	blokas	sklypas
Žemės sklypo kadastro Nr.:		2 7 0 1 7 0 0 1		

Gatvė, namo Nr.	J. Janonio g.
Kaimas (miestelis)	
Seniūnija	
Miestas (rajonas)	Panevėžio
Apskritis	Panevėžio




Lapas 2  
Lapas 3

Lapas 3  
Lapas 4

**KELPROJEKTAS**

Pareigos	Parašas	Vardas, pavardė	Data
SEKTORIAUS VADOVAS		ARTŪRAS SAURUSEVIČIUS	2016-04-18
DARBŲ VADOVAS		NERIJUS JUODIS	2016-04-18
MATININKAS		NERIJUS JUODIS	2016-04-18

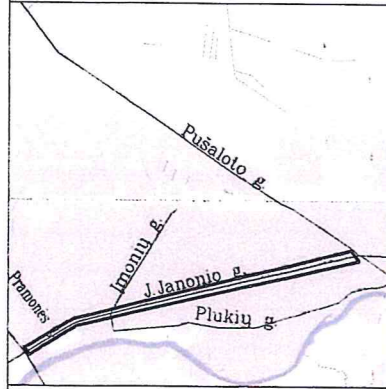
Lapas 3 Lapų 9



A.V.

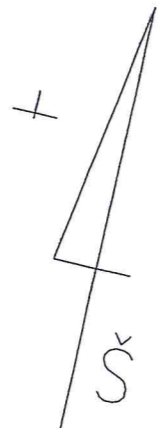
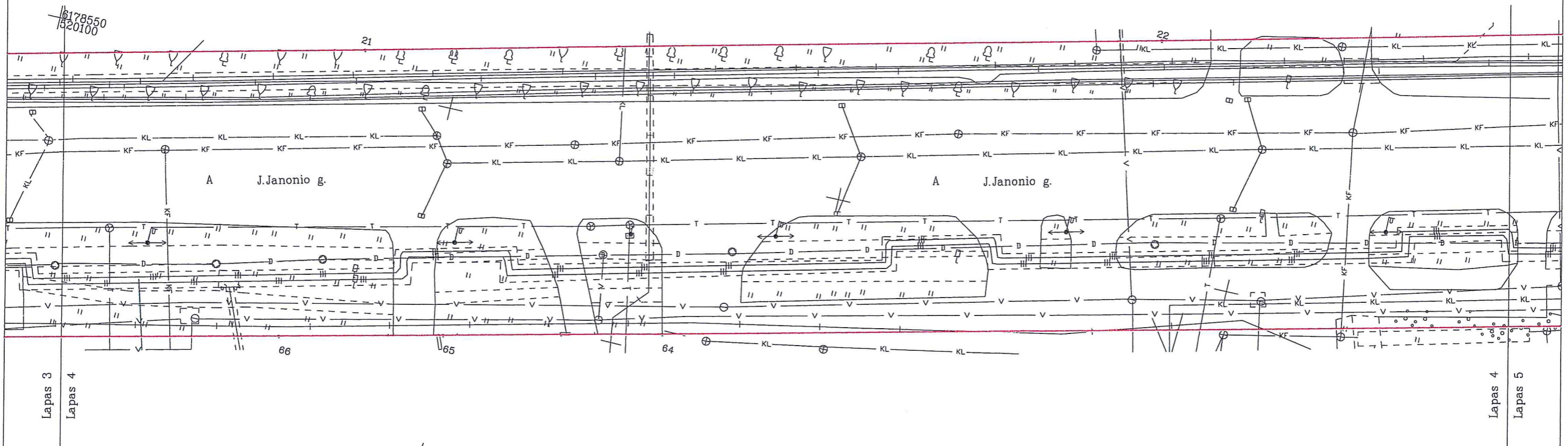
# ŽEMĖS SKLYPO PLANAS M 1:500

Sklypo plotas 54054 m<sup>2</sup>



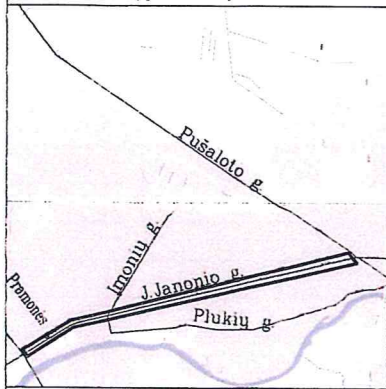
Kadastro:	vietovė	Panevėžio m.	blokas	sklypas
Žemės sklypo kadastro Nr:		2 7 0 1	7 0 0 1	

Gatvė, namo Nr.	J. Janonio g.
Kaimas (miestelis)	
Seniūnija	
Miestas (rajonas)	Panevėžio
Apskritis	Panevėžio



<b>KELPROJEKTAS</b>			
Pareigos	Parašas	Vardas, pavardė	Data
SEKTORIAUS VADOVAS		ARTŪRAS SAURUSEVIČIUS	2016-04-18
DARBŲ VADOVAS		NERIJUS JUODIS	2016-04-18
MATININKAS		NERIJUS JUODIS	2016-04-18
Lapas 4		Lapų 9	
A.V.			

Žemės sklypo išdėstymo schema

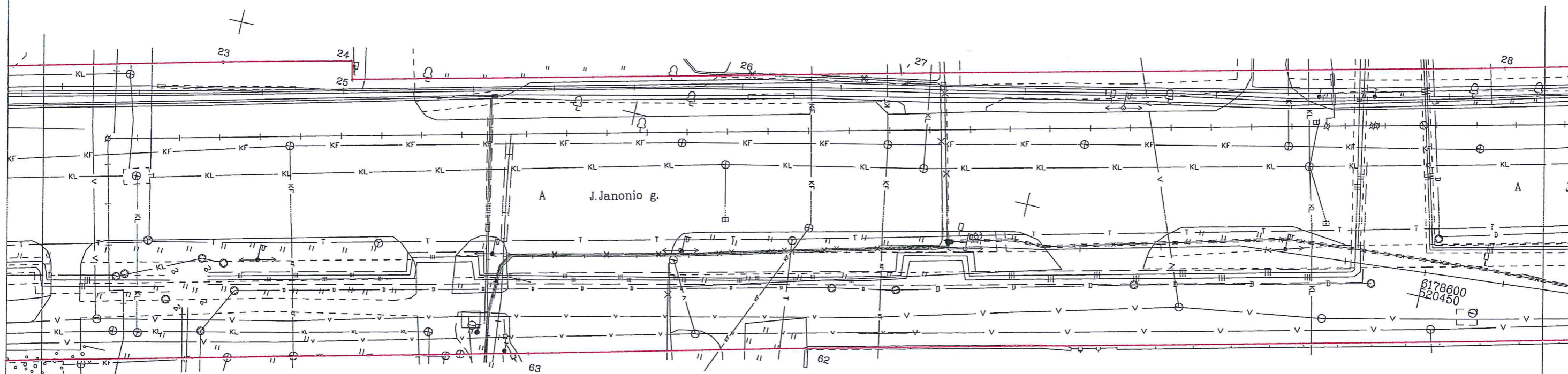


# ŽEMĖS SKLYPO PLANAS M 1:500

Sklypo plotas 54054 m<sup>2</sup>

Kadastro:	vietovė	Panevėžio m.	blokas	sklypas
Žemės sklypo kadastro Nr.:		2 7 0 1	7 0 0 1	

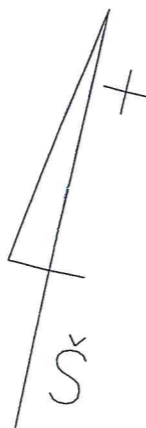
Gatvė, namo Nr.	J. Janonio g.
Kaimas (miestelis)	
Seniūnija	
Miestas (rajonas)	Panevėžio
Apskritis	Panevėžio



Lapas 4  
Lapas 5

6178550  
520300

Lapas 5  
Lapas 6



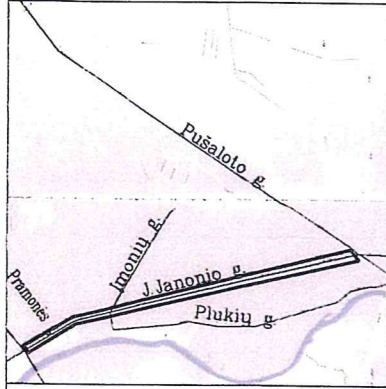
## KELPROJEKTAS

Pareigos	Parašas	Vardas, pavardė	Data
SEKTORIAUS VADOVAS	<i>[Signature]</i>	ARTURAS SAURUSEVIČIUS	2016-04-18
DARBŲ VADOVAS	<i>[Signature]</i>	NERIUS JUODIS	2016-04-18
MATININKAS	<i>[Signature]</i>	NERIUS JUODIS	2016-04-18

Lapas 5 Lapų 9

A.V.

Žemės sklypo išdėstymo schema



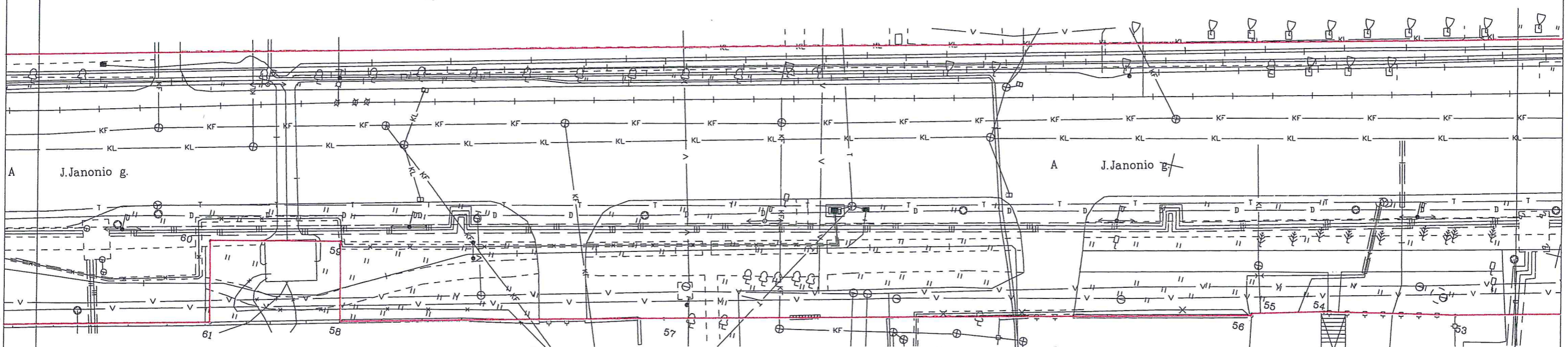
# ŽEMĖS SKLYPO PLANAS M 1:500

Sklypo plotas 54054 m<sup>2</sup>

Kadastro:	vietovė	Panevėžio m.	blokas	sklypas
Žemės sklypo kadastro Nr:		2 7 0 1	7 0 0 1	

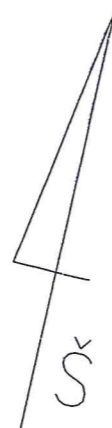
Gatvė, namo Nr.	J. Janonio g.
Kaimas (miestelis)	
Seniūnija	
Miestas (rajonas)	Panevėžio
Apskritis	Panevėžio

6178650  
520500



Lapas 5  
Lapas 6

Lapas 6  
Lapas 7



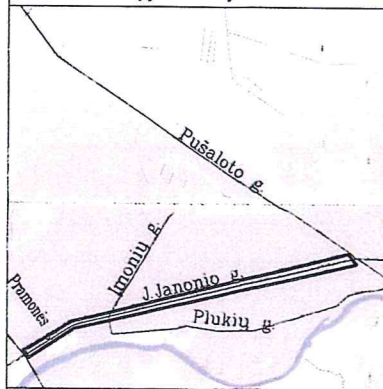
## KELPROJEKTAS

Pareigos	Parašas	Vardas, pavardė	Data
SEKTORIAUS VADOVAS		ARTURAS SAURUSEVIČIUS	2016-04-18
DARBU VADOVAS		NERIJUS JUODIS	2016-04-18
MATININKAS		NERIJUS JUODIS	2016-04-18

Lapas 6    Lapų 9

A.V.

Žemės sklypo išdėstymo schema

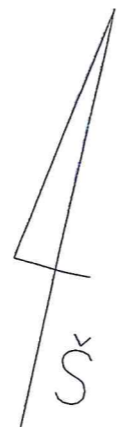
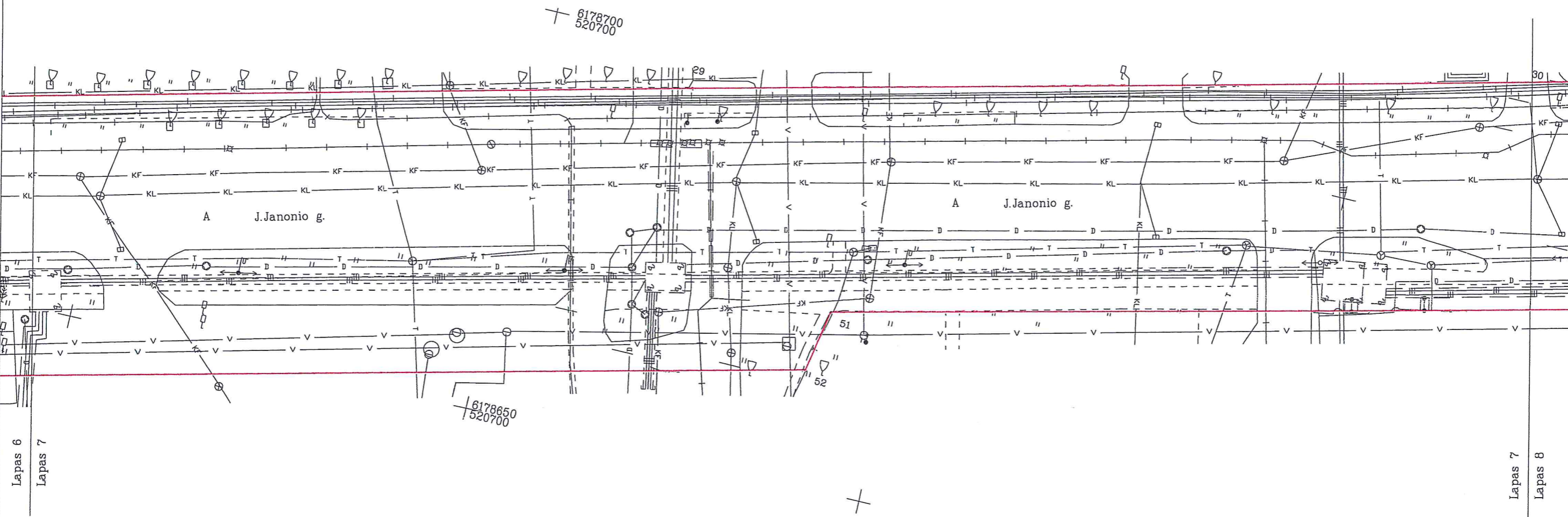


# ŽEMĖS SKLYPO PLANAS M 1:500

Sklypo plotas 54054 m<sup>2</sup>

Kadastras:	vietovė	Panevėžio m.	blokas	sklypas
	Žemės sklypo kadastro Nr. 2 7 0 1 7 0 0 1			

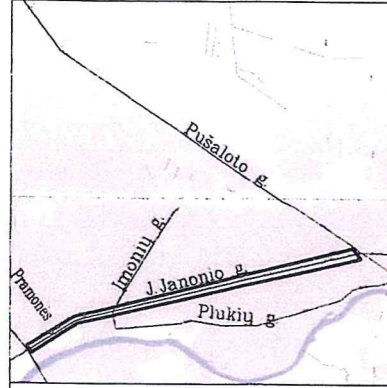
Gatvė, namo Nr.	J. Janonio g.
Kaimas (miestelis)	
Seniūnija	
Miestas (rajonas)	Panevėžio
Apskritis	Panevėžio



## KELPROJEKTAS

Pareigos	Parašas	Vardas, pavardė	Data
SEKTORIAUS VADOVAS		ARTURAS SAURUSEVIČIUS	2016-04-18
DARBŲ VADOVAS		NERIJUS JUODIS	2016-04-18
MATININKAS		NERIJUS JUODIS	2016-04-18

Žemės sklypo išdėstymo schema

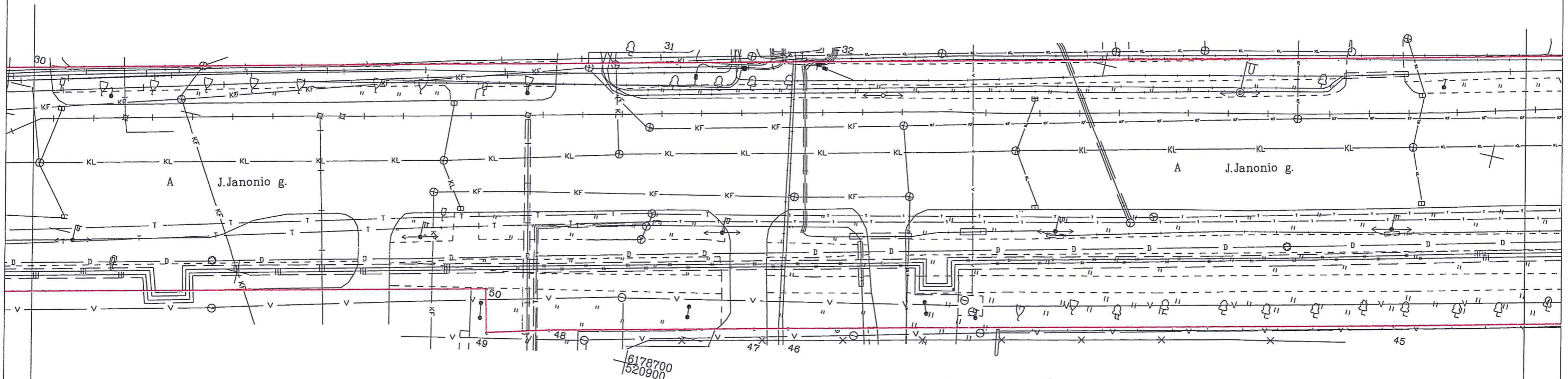


# ŽEMĖS SKLYPO PLANAS M 1:500

Sklypo plotas 54054 m<sup>2</sup>

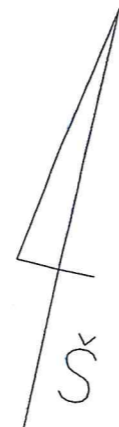
Kadastras:	vietovė	Panevėžio m.	blokas	sklypas
Žemės sklypo kadastras Nr:		2 7 0 1 7 0 0 1		

Gatvė, namo Nr.	J. Janonio g.
Kaimas (miestelis)	
Seniūnija	
Miestas (rajonas)	Panevėžio
Apskritis	Panevėžio



Lapas 7  
Lapas 8

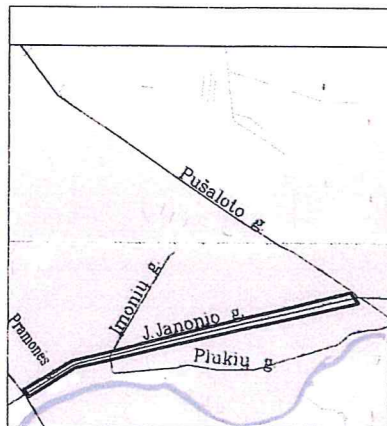
Lapas 8  
Lapas 9



<b>KELPROJEKTAS</b>			
Pareigos	Parašas	Vardas, pavardė	Data
SEKTORIAUS VADOVAS		ARTŪRAS SAURUSEVIČIUS	2016-04-18
DARBŲ VADOVAS		NERIJUS JUODIS	2016-04-18
MATININKAS		NERIJUS JUODIS	2016-04-18
		Lapas 8	Lapų 9

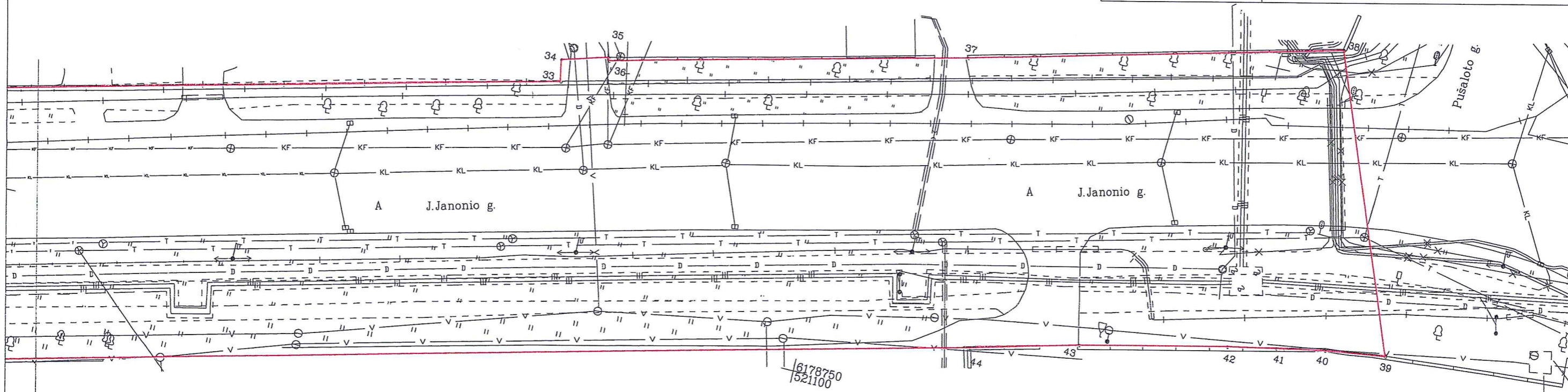
A.V.

ŽEMĖS SKLYPO PLANAS M 1:500  
Sklypo plotas 54054 m<sup>2</sup>

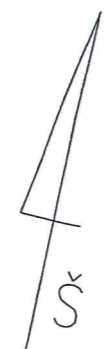


Kadastro:	vietovė	Panevėžio m.	blokas	sklypas
Žemės sklypo kadastro Nr.:		2 7 0 1 7 0 0 1		

Gatvė, namo Nr.	J. Janonio g.
Kaimas (miestelis)	
Seniūnija	
Miestas (rajonas)	Panevėžio
Apskritis	Panevėžio



Lapas 8  
Lapas 9



KELPROJEKTAS			
Pareigos	Parašas	Vardas, pavardė	Data
SEKTORIAUS VADOVAS		GYTARAS SAURUSEVIČIUS	2016-04-18
DARBŲ VADOVAS		NERIJUS JUODIS	2016-04-18
MATININKAS		NERIJUS JUODIS	2016-04-18
		Lapas 9	Lapų 9

# ŽEMĒS SKLYPO PLANAS M 1:500

Sklypo plotas 54054 m<sup>2</sup>

Žemės sklypo kadastro Nr. 27017001

## KOORDINACIJŲ ŽINIARAŠTIS

Koordinacijų sistema LKS-94							
Taško Nr.	Kodas	X	Y	Taško Nr.	Kodas	X	Y
1	R	6178339.78	519588.71	47	R	6178707.71	520914.81
2	R	6178377.75	519652.45	48	R	6178701.67	520889.70
3	R	6178397.47	519685.02	49	R	6178699.62	520882.28
4	R	6178477.25	519808.00	50	R	6178704.93	520880.98
5	R	6178470.84	519809.84	51	R	6178671.75	520741.37
6	R	6178474.21	519822.22	52	R	6178664.11	520739.97
7	R	6178473.74	519823.96	53	R	6178639.80	520639.01
8	R	6178475.07	519828.71	54	R	6178636.44	520622.88
9	R	6178472.72	519829.63	55	R	6178634.14	520614.07
10	R	6178476.92	519847.04	56	R	6178633.89	520614.12
11	R	6178480.27	519860.84	57	R	6178616.62	520542.60
12	R	6178498.82	519937.27	58	R	6178607.00	520503.08
13	R	6178500.85	519945.76	59	R	6178616.76	520500.86
14	R	6178504.22	519959.72	60	R	6178613.15	520485.00
15	R	6178506.27	519965.40	61	R	6178603.16	520487.28
16	R	6178509.20	519970.50	62	R	6178576.40	520377.35
17	R	6178522.00	520018.80	63	R	6178567.99	520343.89
18	R	6178527.19	520041.12	64	R	6178528.53	520182.45
19	R	6178530.35	520040.52	65	R	6178522.13	520155.66
20	R	6178537.21	520066.45	66	R	6178517.35	520135.59
21	R	6178554.62	520137.97	67	R	6178506.87	520091.23
22	R	6178578.64	520235.03	68	R	6178505.65	520086.57
23	R	6178594.64	520298.92	69	R	6178496.91	520051.08
24	R	6178598.32	520314.43	70	R	6178495.34	520051.52
25	R	6178596.11	520314.95	71	R	6178493.90	520046.76
26	R	6178607.64	520362.59	72	R	6178495.31	520046.35
27	R	6178613.11	520384.62	73	R	6178482.54	519994.90
28	R	6178629.91	520454.28	74	R	6178479.02	519995.75
29	R	6178694.67	520718.48	75	R	6178474.46	519976.91
30	R	6178719.61	520821.67	76	R	6178469.14	519955.29
31	R	6178737.90	520897.81	77	R	6178444.68	519855.71
32	R	6178742.48	520916.72	78	R	6178440.43	519818.68
33	R	6178778.14	521063.85	79	R	6178438.29	519808.73
34	R	6178780.79	521063.37	80	R	6178436.04	519803.02
35	R	6178782.37	521068.98	81	R	6178415.48	519765.19
36	R	6178781.99	521069.14	82	R	6178409.79	519756.85
37	R	6178792.43	521112.33	83	R	6178390.30	519725.63
38	R	6178803.92	521157.55	84	R	6178379.20	519708.59
39	R	6178768.35	521171.09	85	R	6178366.74	519688.22
40	R	6178767.38	521163.62	86	R	6178346.36	519654.97
41	R	6178766.26	521157.72	87	R	6178341.87	519651.75
42	R	6178765.11	521151.83	88	R	6178339.61	519653.47
43	R	6178761.10	521133.82	89	R	6178336.22	519647.70
44	R	6178757.69	521120.59	90	R	6178341.66	519644.26
45	R	6178726.40	520992.60				
46	R	6178708.73	520918.89				

### SKLYPO CENTRO KOORDINATĖS

Koordinacijų sistema	Koordinatės X/Y
Valskybinė LKS-1994	X=6178577 Y=520303
Žiniaraštį sudarė  (parašas)	Nerijus Juodis (vardas ir pavardė) 2M-M-1566 (kvalifikacijos pažymėjimo Nr.) 2016-04-18 (data)

Išbrauka iš Lietuvos Administracinių teisų pažeidimų kodekso:

47 straipsnis. Pastovių žemėnaudos ribozenklų sunaikinimas arba gadinimas - užtraukia baudą nuo septyniasdešimt dviejų iki vieno šimto keturiasdešimt keturių eurų.

Duomenys apie žemės naudojimo apribojimus			
Eil. Nr.	Kodas	Apribojimai	Žemės plotas, m <sup>2</sup>
1	2	3	4
1	1	I. Rysių linijų apsaugos zonos	8682
2	6	VI. Elektros linijų apsaugos zonos	10577
3	9	IX. Dujotiekių apsaugos zonos	6418
4	48	XLVIII. Šilumos ir karšto vandens tiekimo tinklų apsaugos zonos	23369
5	49	XLIX. Vandentiekio, lietaus ir fekalinės kanalizacijos tinklų ir įrenginių apsaugos zonos	29791

SERVITUTAS			
Eil. Nr.	Kodas	Servituto rūšis	Plotas, m <sup>2</sup>