





KADASTRO ŽEMĖLAPIO IŠTRAUKA



00	Adreso numeris		Savivaldybės riba
000	Žemės sklypo numeris		Kadastro vietovė
00000000	Kadastro bloko numeris		Kadastro bloko numeris
			Inžineriniai statiniai



Išrašas

PANEVĖŽIO RAJONO SAVIVALDYBĖS TARYBA

SPRENDIMAS

DĖL DETALIŲ PLANŲ PATVIRTINIMO IR ŽEMĖS NAUDOJIMO PASKIRTIES KEITIMO

2014 m. rugpjūčio 28 d. Nr. T-150

Panevėžys

Vadovaudamasi Lietuvos Respublikos vietos savivaldos įstatymo 16 straipsnio 3 dalies 12 punktu, Lietuvos Respublikos teritorijų planavimo įstatymo pakeitimo įstatymo 3 straipsnio 1 dalimi, Lietuvos Respublikos žemės įstatymo 24 straipsnio 2 dalimi, ir atsižvelgdama į Valstybinės teritorijų planavimo ir statybos inspekcijos prie Aplinkos ministerijos Panevėžio teritorijų planavimo ir statybos valstybinės priežiūros skyriaus 2014-06-12 patikrinimo aktą Nr. TP1-1334 (18.4), 2014-06-20 patikrinimo aktą Nr. TP1-1406 (18.4), 2014-06-26 patikrinimo aktą Nr. TP1-1464 (18.4), 2014-06-26 patikrinimo aktą Nr. TP1-1465 (18.4), 2014-06-27 patikrinimo aktą Nr. TP1-1474 (18.4), 2014-07-01 patikrinimo aktą Nr. TP1-1488 (18.4), 2014-08-13 patikrinimo aktą Nr. TP1-1765 (18.4), 2014-08-13 patikrinimo aktą Nr. TP1-1769 (18.4), 2014-07-21 patikrinimo aktą Nr. TP1-1622 (18.4), Savivaldybės taryba n u s p r e n d ž i a:

9. Patvirtinti 12 189 (dvylikos tūkstančių vieno šimto aštuoniasdešimt devynių) kv. m, žemės ūkio paskirties žemės sklypo (k. Nr. 6684/0002:486), Šilaičių k., Ramygalos sen., Panevėžio r., 50 044 (penkiasdešimties tūkstančių keturiasdešimt keturių) kv. m, žemės ūkio paskirties žemės sklypo (k. Nr. 6684/0002:487), Šilaičių k., Ramygalos sen., Panevėžio r., 10 444 (dešimties tūkstančių keturių šimtų keturiasdešimt keturių) kv. m, žemės ūkio paskirties žemės sklypo (k. Nr. 6684/0002:93), Pašilių I k., Ramygalos sen., Panevėžio r., 13 423 (trylikos tūkstančių keturių šimtų dvidešimt trijų) kv. m, žemės ūkio paskirties žemės sklypo (k. Nr. 6684/0002:453), Šilaičių k., Ramygalos sen., Panevėžio r., 12 300 (dvylikos tūkstančių trijų šimtų) kv. m, žemės ūkio paskirties žemės sklypo (6684/0002:402), Pašilių I k., Ramygalos sen., Panevėžio r., ir valstybinės žemės detalų planą ir jo sprendinius (pagal pridedamą brėžinį) ir nustatyti žemės sklypų paskirtį:

9.1. sklypo Nr. 1:

9.1.1. ribas ir plotą – 64 887 (šešiasdešimt keturių tūkstančių aštuonių šimtų aštuoniasdešimt septynių) kv. m;

9.1.2. paskirtį – kitos paskirties;

9.1.3. naudojimo būdą – kapinių (erdvinio objekto kodas B2);

9.2. sklypo Nr. 2:

9.2.1. ribas ir plotą – 37 061 (trisdešimt septynių tūkstančių šešiasdešimt vieno) kv. m;

9.2.2. paskirtį – kitos paskirties;

9.2.3. naudojimo būdą – kapinių (erdvinio objekto kodas B2).

Šis sprendimas gali būti skundžiamas Lietuvos Respublikos administracinių bylų teisenos įstatymo nustatyta tvarka.

Išrašas tikras

Panevėžio rajono
savivaldybės administracijos
Kanceliarijos skyriaus vedėjas

Savivaldybės meras

Aldona Melėnienė
Aldona Melėnienė

2014-08-28



Povilas Žagunis