



Įmonės pavadinimas: UAB „ELBRA“.
Įmonės kodas: 133252337, PVM kodas: LT332523314,
Adresas: Kęstučio g. 60A-1, Kaunas, LT-44304,
A/s: LT 087044060003492245, b/k: 70440, AB SEB bankas.
Telefonas: +370 37 206749, faksas: +370 37 325120,
El.paštas: uabelbra@gmail.com, www.elbra.lt

**Panevėžio m. savivaldybės
Architektūros ir Urbanistikos skyriaus
Vyriausiam Architektui**

2013.12.10
Nr. 13-12/02

2013-12-10
VA-18.7-1138

Prašymas

Prašome suderinti modulinės tranzitinės transformatorinės (MTT) ir 10kV bei 0.4kV KL paklojimą šalia esamos 0.4kV KL sklype kad. Nr.6655/3:369, esantį Tičkūnų k., objektui: „**MTT statyba, KT E-4507 keitimas ST, 0.4kV OL iš KT E-422 į SB „Šaltinis“ ir iš KT E-4507 į SB „Lėvuo“ rekonstravimas Tičkūnų k., Panevėžio r.**“

Priede:

1. Nacionalinės žemės tarnybos prie žemės ūkio ministerijos Panevėžio skyriaus 2013.09.16 raštas Nr.2357-(14.23.5)-274 kopija – 1 egz.
2. Brėž. Nr. 0735-TP-E-T1-18 „MTT vieta ir 10kV bei 0.4kV KL trasos skl. kad. Nr.6655/3/369 (ištrauka iš brėž Nr. 0735-TP-E-T1-4,5 ir 6) – 2 egz.
3. Obj. Nr.0735-TP-E-T1 techninis projektas – 1 egz.

Pagarbiai
Projekto vadovas
Tel. 8698 04546

Rimantas Vyšniauskas



**NACIONALINĖS ŽEMĖS TARNYBOS
PRIE ŽEMĖS ŪKIO MINISTERIJOS
PANEVĖŽIO SKYRIAUS
VEDĖJAS**

**SUTIKIMAS
DĖL INŽINERINIŲ TINKLŲ TIESIMO VALSTYBINĖJE ŽEMĖJE, KURIOJE
NESUFORMUOTI ŽEMĖS SKLYPAI**

2013 m. rugsėjo 16 d. Nr. 2AS7-(14.23.5)-274
Panevėžys

Vadovaudamasi Lietuvos Respublikos žemės įstatymo (Žin., 1994, Nr. 34-620; 2004, Nr. 28-868; 2010, Nr. 72-3616) 7 straipsniu, Lietuvos Respublikos kelių įstatymo (Žin., 1995, Nr. 44-1076; 2008, Nr. 135-5229) 13 straipsniu, Statybos techniniu reglamentu STR 1.07.01:2010 „Statybą leidžiantys dokumentai“, patvirtintu Lietuvos Respublikos aplinkos ministro 2010 m. rugsėjo 27 d. įsakymu Nr. D1-826 (Žin., 2010, Nr. 116-5944) 7 priedu, ir veikdama pagal Nacionalinės žemės tarnybos prie Žemės ūkio ministerijos direktoriaus 2013 m. rugsėjo 2 d. įgaliojimą Nr. 1Į-(1.9)-989 „Dėl sutikimų (atsisakymų išduoti sutikimus) išdavimo ir sprendimų naudoti žūklės plotus priėmimo“,

s u t i n k u, kad Nacionalinės žemės tarnybos prie Žemės ūkio ministerijos patikėjimo teise valdomoje valstybinėje žemėje, kurioje nesuformuoti žemės sklypai, būtų tiesiami inžineriniai tinklai pagal uždarnosios akcinės bendrovės „Elbra“ pateiktus projektuojamų tinklų brėžinius objekte „MTT statyba, KT E-4507 keitimas ST, 0.4 kV OL iš KT E-422 į SB „Šaltinis“ ir iš KT E-4507 į SB „Lėvu“ rekonstravimas Tičkūnų k., Panevėžio r.“, kurie yra neatskiriamoji šio sutikimo dalis.


Projektuojamų inžinerinių tinklų tiesimą valstybinės žemės sklype, kadastro Nr. 6655/3:369, suderinti su Panevėžio miesto savivaldybe, kuri šį žemės sklypą naudoja pagal panaudos sutartį.

Darbus vykdyti nustatyta tvarka gavus statybą leidžiantį dokumentą ir pagal suderintą projektą, nepažeidžiant žemės sklypų savininkų, nuomininkų ir naudotojų teisėtų interesų.

Sutikimas galioja tik konkrečioje pateiktoje schemoje (plane) pažymėtoms susisiekimui komunikacijoms ar inžineriniams tinklams tiesti ar jiems funkcionuoti būtinaiems statiniams statyti. Jeigu tolimesnio derinimo su savivaldybės administracija ar kitomis institucijomis metu būtų keičiama susisiekimui komunikacijų ar inžinerinių tinklų ar jiems funkcionuoti būtinų statinių vieta, tipas, kiekis ar kitos charakteristikos, suinteresuotas asmuo privalo pakartotinai kreiptis į teritorinį

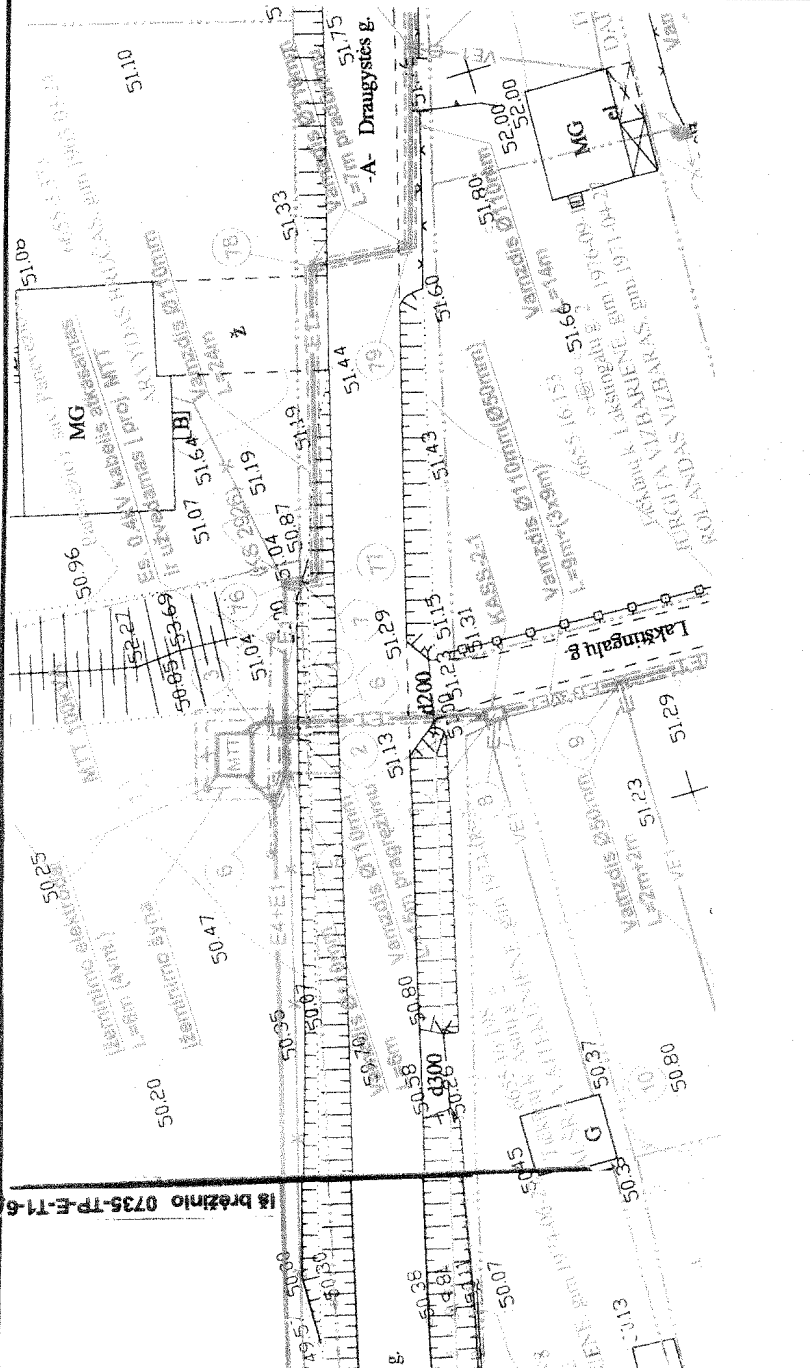
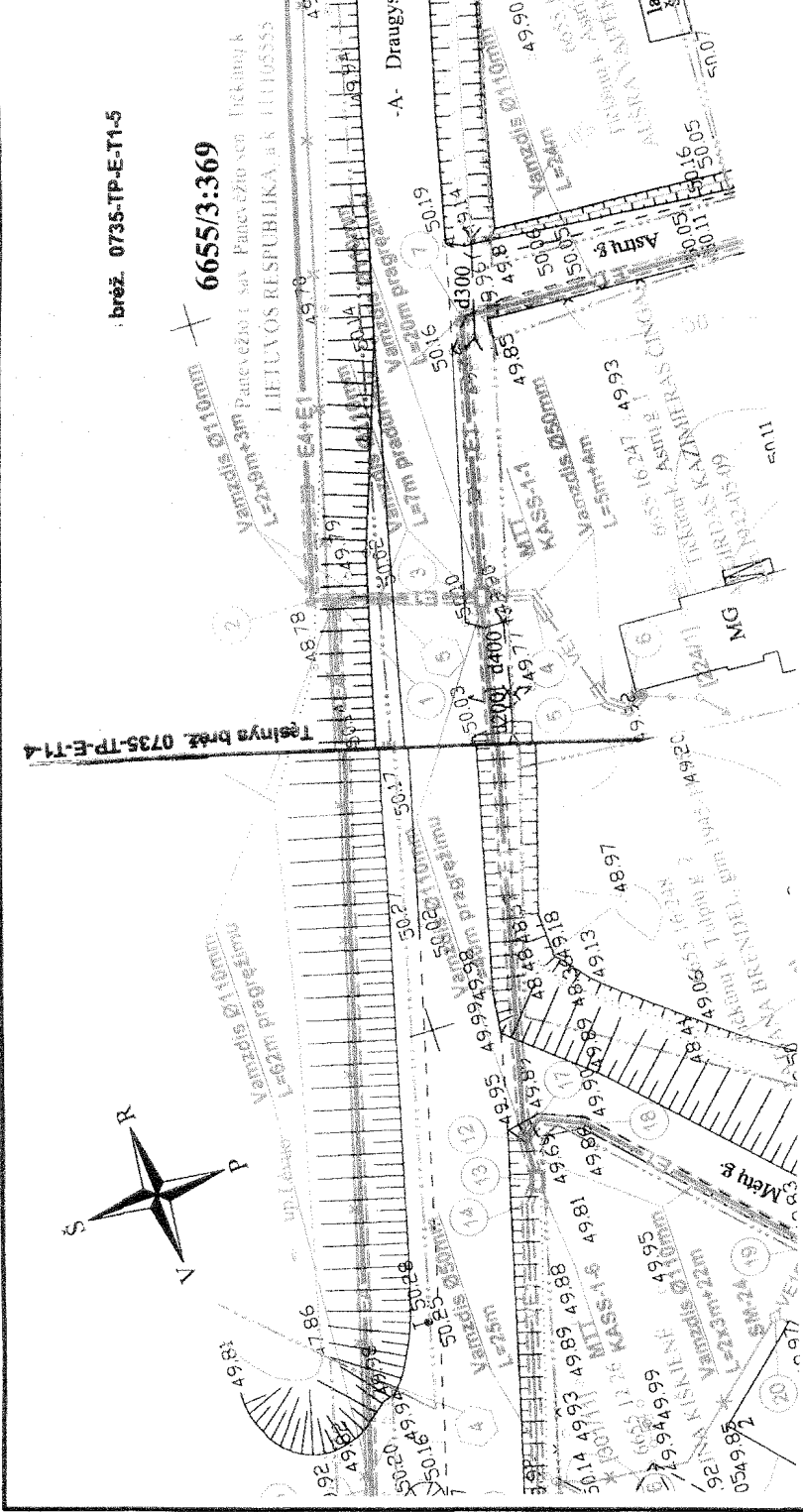
skyrių, pateikdamas pakeistą schemą, kurią derino anksčiau minėtos institucijos ir gauti naują skyriaus sutikimą.

Vedėja



A handwritten signature in black ink, which appears to read 'Vida Balčiūnienė'. The signature is written in a cursive style.

Vida Balčiūnienė




Sutartiniai žymėjimai

- Žemės sklypų ribos
- Projekuojamas 10 kV kabelis
- Projekuojamas skirstomųjų tinklų 0.4kV kabelis
- 0.4kV esama kabelio linija
- Projekuojama modulinė tranzitinė transformatorinė
- Taško koordinatės numeris
- Žemės sklypo taško numeris

Situacijos planas

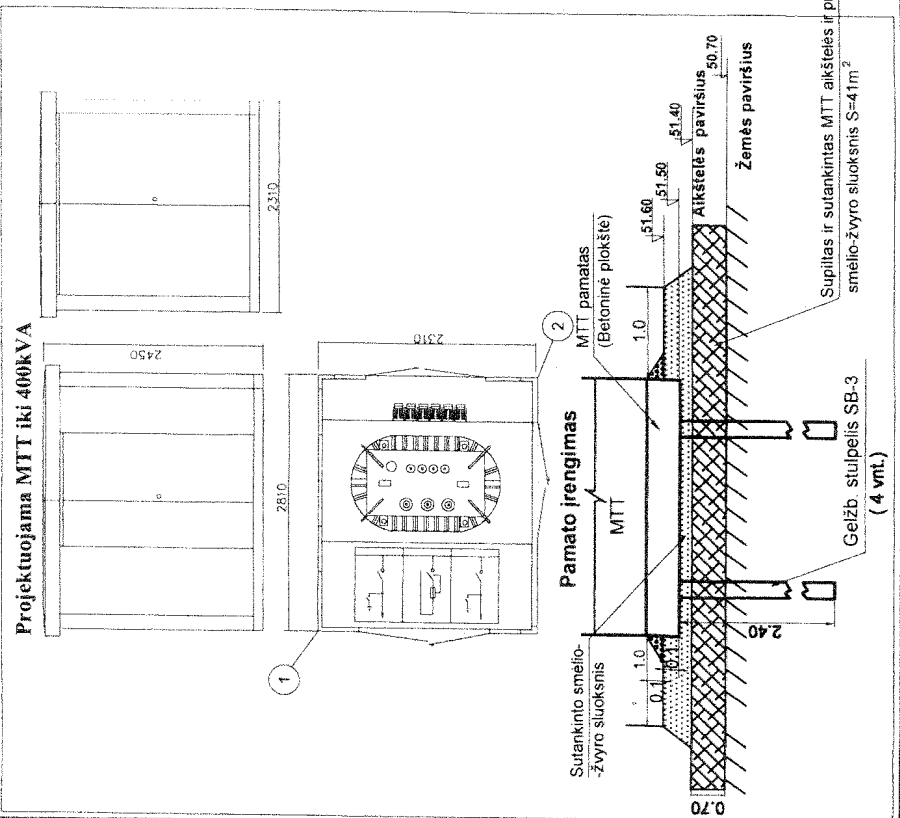


Modulinės tranzitinės transformatorinės bendras vaizdas



Vienas centimetras plane atitinka 5 m vietovėje
 Horizontalių laiptas 0.5 m
 Aukščių sistema - Baltijos
 Koordinatų sistema - Valstybinė LKS-1994

PASTABA:
 Mėtoracinės sistemos ir įrenginiai įbrėžti pagal mėtoracijos projektą ir už tikslumą neatsakome



Individuali įmonė "KĖDAINIŲ GEODEZIJA"

KVALIFIKACIJOS PAŽYMĖJIMO NR. 10KV-839
 Išduotas 2012-09-12

OBJEKTAS: MT statyba, KT E-4507 keitimas ST, 0.4kV OL ir KT E-422 į SB "Šaltinis" ir KT E-4507 į SB "Lėvuo" rekonstravimas Tiekėjų k., Panevėžio r.

UŽSAKOVAS: UAB "Elbra"
DALIS: Topografinė

brėžinys	masštis	lapo Nr.	lapų sk.	data	A.V.
topografinė	500	1	3	2013-02-18	
Atestato Nr. 1740					
Projektuotojas: UAB "ELBRA"					
Objektas: MTT statyba, KT E-4507 keitimas ST, 0.4kV OL ir KT E-422 į SB "Šaltinis" ir KT E-4507 į SB "Lėvuo" rekonstravimas Tiekėjų k., Panevėžio r.					
Statybos: MTT vieta ir 10kV bei 0.4 kV KL trasos skl. kad. Nr.6655/3:369 (ištrauka iš brėž. Nr.0735-TP-E-T1-4,5,6) M1:500					
Laida					
Statytojas: AB LESTO					
Panėvėžio regionas					
Inv. pr. Nr. 1E4503110141					
Lapas					
Lapų					
1					
1					