



PANEVĖŽIO MIESTO TERITORIJŲ PLANAVIMO DOKUMENTŲ PARENGIMAS, II ETAPAS. LAISVOS VALSTYBINĖS ŽEMĖS IR PROBLEMINIŲ TERITORIJŲ PANEVĖŽIO MIESTE DETALUSIS PLANAS. Teritorija Nr. 80.



Planuojamos teritorijos situacijos schema (Panevėžio miesto BP)

80 Planuojama teritorija ir jos numeris (www.maps.lt)



SUTARTINIS ŽYMĖJIMAS

INŽINERINIAI TINKLAI - ESAMI

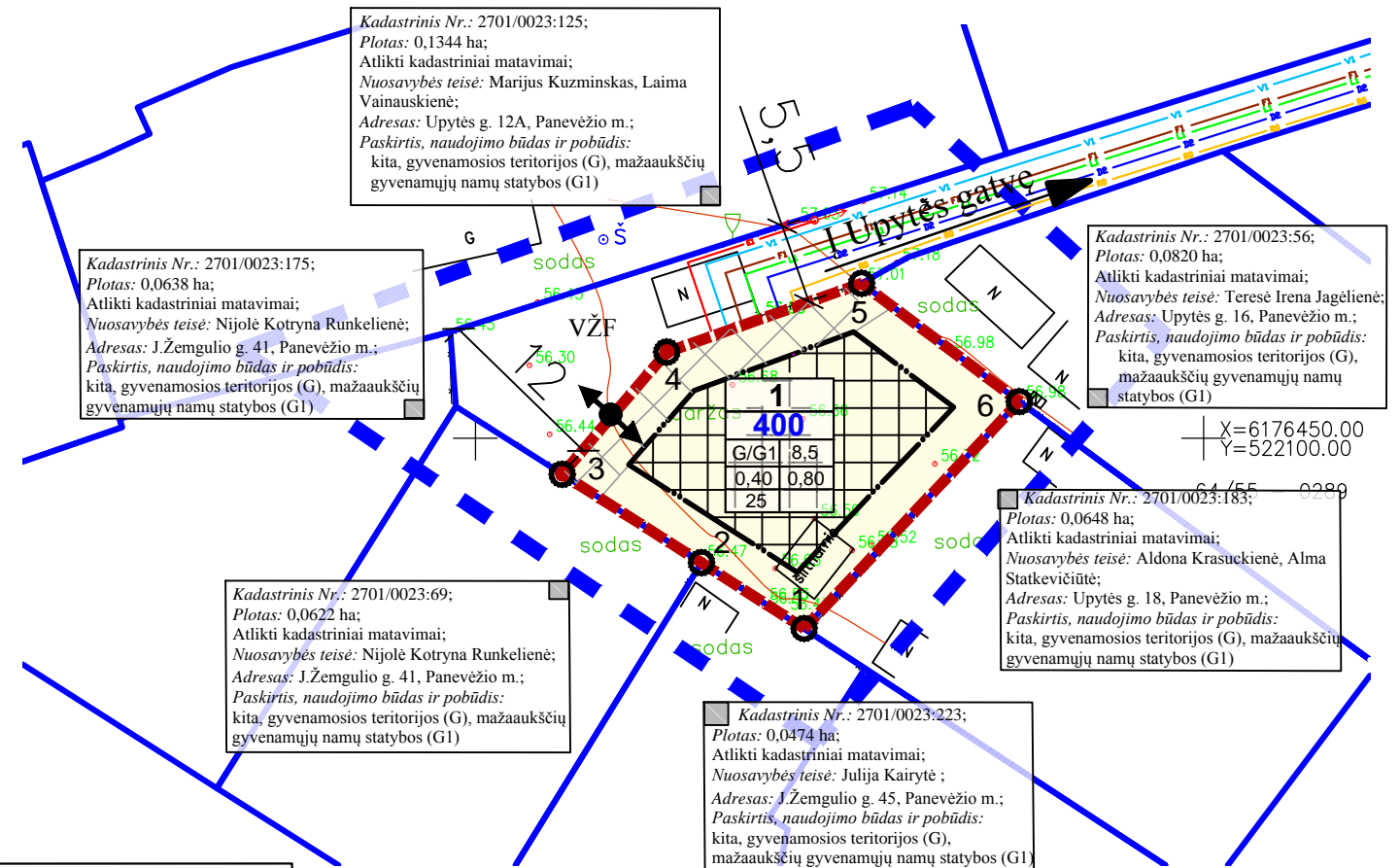
- Esama žemos įtampos elektros linija
- Esama žemos įtampos antžeminė elektros linija su atramomis

INŽINERINIAI TINKLAI - NUMATOMI

- Vandentiekis
- Nuotekų (fekalinė) kanalizacija
- Lietaus kanalizacija
- Požeminis 0,4 kV elektros kabelis su paskirstymo dėže
- Dujotiekis
- Ryšių linija

KITI ŽYMĖJIMAI

- Nagrinėjama teritorija
- Esamo žemės sklypo ribos
- Planuojamo žemės sklypo ribos/DP galiojimo ribos
- Statybos riba
- Gatvės ašinė linija
- Gatvės raudonosios linijos
- Įvažiavimas - išvažiavimas, eismo kryptis
- Valstybinės žemės fondas
- Inžinerinių tinklų koridorių ribos
- Statomų statinių zona
- Gyvenamosios teritorijos (G), vienbučių ir dvibučių gyvenamųjų pastatų statybos (G1)



DETALIOJO PLANO TERITORIJOS TVARKYMO REŽIMO PAGRINDINIAI SPRENDINIAI

Planuojamas sklypas (jo dalies) Nr.	Sklypo (jo dalies) kampų pažymėjimas plane	Sklypo (jo dalies) kampų koordinatės		Sklypo (jo dalies) plotas, m ²	Konkretus teritorijos naudojimo tipas	Galimi žemės sklypo naudojimui būdai (pobūdis)	Privalomieji reikalavimai							Kiti		
		X	Y				Statinio aukštis			Užstatymo tankumas	Užstatymo intensyvumas	Užstatymo tipas	Servitutai	Statinų aukštų skaičius (nuo-iki)	Statinų paskirtis	Specialiųjų žemės ir miško naudojimo sąlygų (LRV 1992 05 12 nutarimas Nr. 343 ir 1995 12 29 nutarimo Nr. 1640 redakcija) reikalavimai (punkto Nr. - plotas - m ²)
							Nuo žemės paviršiaus, m	Altitudė, m	Iki karnizo, m							
1	1	6176436.93	522072.56	400	tp6	G/G1	8,50	56,50	3,0-8,5	0,40	0,80	-	Nėra	1-2	Vienbučių ir dvibučių gyvenamųjų pastatų statybos	
2	6176441.45	522065.51														
3	6176447.52	522055.97														
4	6176455.90	522063.14														
5	6176460.62	522076.51														
6	6176452.50	522087.34														

Žemės sklype (G/G1) nustatoma priklausomųjų želdynų norma, įskaitant vejas ir gėlynus, plotas nuo viso žemės sklypo ploto - 25 % (Lietuvos Respublikos aplinkos ministro 2007 m. gruodžio 21 d. įsakymas Nr. D1-694 „Dėl atskirųjų rekreacinės paskirties želdynų plotų, normų ir priklausomųjų želdynų normų (plotų) nustatymo tvarkos aprašo patvirtinimo“ (Žin., 2007, Nr.137)).

PASTABOS:

- Sklypo taškų koordinatės ir ribų matmenys patikslinti atliekant geodezinius matavimus.
- Inžinerinių tinklų apsaugos zonų plotis, vadovaujantis Specialiosiomis žemės ir miško naudojimo sąlygomis (Lietuvos Respublikos vyriausybės 1992-05-12 nutarimas Nr. 343 (Žin., 1992, Nr. 22-652)):
 - Ryšių linijų (I) - po 2 metrus abipus požeminio kabelio trasos arba orinės linijos kraštinių laidų;
 - Elektros linijų (VI) - požeminio kabelio apsaugos zona - po 1 metrą nuo krašto kabelio, elektros oro linijos - iki 1 kV po 2 m - žemės juosta ir oro erdvė tarp dviejų vertikalių plokštumų, lygiagrečių elektros linijos ašiai, matuojant horizontalų atstumą nuo kraštinių jos laidų;
 - Dujotiekių (IX) - iki 16 barų slėgio dujotiekis - žemės juosta išilgai vamzdynų trasos, kurios plotis - po 2 m abipus vamzdyno ašies.
 - Vandentiekio, lietaus ir fekalinės kanalizacijos tinklų ir įrenginių (XLIX) - kai vandentiekio, lietaus ir fekalinės kanalizacijos tinklai ir įrenginiai įrengiami iki 2,5 metro gylyje - žemės juosta po 2,5 metro nuo vamzdyno ašies . 3. Inžineriniai tinklai projektuojami pagal inžinerinius tinklus eksploatuojančių institucijų išduotas projektavimo sąlygas. Specialiosios žemės naudojimo sąlygos žemės sklypuose nustatomos esamiems inžineriniams tinklams. Naujai įrengtiems inžineriniams tinklams specialiosios žemės naudojimo sąlygos, servitutai nustatomi įstatymų nustatyta tvarka . 4. Brėžinys neskirtas matuoti.

PRIVALOMŲJŲ REIKALAVIMŲ ŽYMĖJIMAS:

M	M - SKLYPO NUMERIS
N	N - SKLYPO PLOTAS, M ²
1	1 - SKLYPO NAUDOJIMO BŪDAS/POBŪDIS
2	2 - LEISTINAS STATINIŲ AUKŠTIS SKLYPE METRAIS
3	3 - LEISTINAS SKLYPO UŽSTATYMO TANKUMAS
4	4 - LEISTINAS SKLYPO UŽSTATYMO INTENSIVUMAS
a	a - PRIKLAUSOMŲJŲ ŽELDYNŲ NORMA PROCENTAIS

Žemės sklypo naudojimo būdas/pobūdis:

G/G1 - Gyvenamosios teritorijos/Vienbučių ir dvibučių gyvenamųjų pastatų statybos.

UAB „DARENA“			
Geodezininko kvalifikacijos pažymėjimo numeris 1GKV-370, išdavimo data 2011 06 27 El. paštas: darena@takas.lt, tel.: 868625611			
Pareigos	V., pavardė	Parašas	Data
Direktorius	D. Jackus		2012
Užsakovas	UAB „Želdima“		
Objektas	Panevėžio miesto teritorijų planavimo dokumentų parengimas, II etapas. Laisvos valstybinės žemės ir probleminių teritorijų Panevėžio mieste topografinė nuotrauka. Teritorija Nr. 80		
	Koordinatų sistema	Aukščių sistema	Mastelis
	LKS-94	Baltijos	1:500

Atestato Nr.	UAB „Želdima“, įm.k.: 300102175 Tel.: 8 676 42727, el.p.: zeldima@yahoo.com			Panevėžio miesto teritorijų planavimo dokumentų parengimas, II etapas. Laisvos valstybinės žemės ir probleminių teritorijų Panevėžio mieste detalusis planas. Teritorija Nr. 80.		
24001	Projekto vadovas	Aurelija Čergelienė	20130412	Brėžinys:	Laida	
	Architektas	Aidas Čergelis	20130412	Detaliojo plano teritorijos tvarkymo režimo pagrindiniai sprendiniai M1:500	0	
Stadija DP	Planavimo organizatorius: Panevėžio miesto savivaldybės administracijos direktorius. Įstaigos kodas 288724610			Žymuo:	Lapas	Lapų
				12/003-DP-80-III-1	1	1