
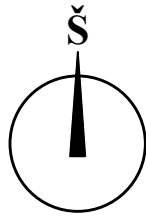


**PANEVĖŽIO MIESTO TERITORIJŲ PLANAVIMO DOKUMENTŲ  
PARENGIMAS, II ETAPAS. LAISVOS VALSTYBINĖS ŽEMĖS IR PROBLEMINIŲ  
TERITORIJŲ PANEVĖŽIO MIESTE DETALUSIS PLANAS. Teritorija Nr. 69.**



Planuojamos teritorijos situacijos schema (Panevėžio miesto BP) 69 Planuojama teritorija ir jos numeris (www.maps.lt)



**DETALIOJO PLANO TERITORIJOS TVARKYMO REŽIMO PAGRINDINIAI SPRENDINIAI**

Planuojamas sklypas (jo dalies) Nr.	Sklypo (jo dalies) kampų pažymėjimas plane	Sklypo (jo dalies) kampų koordinatės		Sklypo (jo dalies) plotas, m <sup>2</sup>	Konkretus teritorijos naudojimo tipas	Privalomieji reikalavimai										Kiti	
		X	Y			Galimi žemės sklypo naudojimo būdai (pobūdžiai)	Nuo žemės paviršiaus, m	Altitudė, m	Iki karnizo, m	Užstatymo tankumas	Užstatymo intensyvumas	Užstatymo tipas	Statinių aukštų skaičius (nuo-iki)	Statinių pasiskirstymas	Specialiųjų žemės ir miško naudojimo sąlygų (LRV 1992 05 12 nutarimas Nr. 343 ir 1995 12 29 nutarimo Nr. 1640 redakcija) reikalavimai (punkto Nr. - plotas, m <sup>2</sup> )		
1	1	3	4	5	6	7	8	9	10	11	12	13	14	15	16	17	
<b>1</b>	1	6178160.44	524223.23	<b>568</b>	sd15	E/E1	-	-	-	-	-	-	-	-	-	-	I - 166 VI - 80 XLVIII - 50 XXVII
	2	6178167.54	524193.88														
	3	6178184.52	524196.21														
	4	6178180.53	524226.45														

Specialiųjų žemės ir miško naudojimo sąlygų (LRV 1992 05 12 nutarimas Nr. 343 ir 1995 12 29 nutarimo Nr. 1640 redakcija) reikalavimai nustatomi: Ryšių linijų apsaugos zonos - I; Elektros linijų apsaugos zona - VI; Saugotini želdiniai (medžiai ir krūmai), augantys ne miškų ūkio paskirties žemėje - XXVII; Šilumos ir karšto vandens tiekimo tinklų apsaugos zonos - XLVIII.

**SUTARTINIS ŽYMĖJIMAS**

**INŽINERINIAI TINKLAI - ESAMI**

- Esama ryšio linija
- Esamos kabelinės ryšių linijos
- Esama nuotekų (fekalinė) kanalizacija
- Esama lietaus kanalizacija
- Esama vandentiekio linija
- Esama drenažo linija
- Esama žemos įtampos požeminė elektros linija
- Esama šilumos ir karšto vandens tiekimo linija
- Esama žemos įtampos antžeminė elektros linija su atramomis ir elektriniais šviestuvais

**INŽINERINIAI TINKLAI - NUMATOMI**

- Vandentiekis
- Nuotekų (fekalinė) kanalizacija
- Lietaus kanalizacija
- Nagrinėjama teritorija
- Esamo žemės sklypo ribos
- Planuojamo žemės sklypo ribos/DP galiojimo ribos
- Gatvės ašinė linija
- Gatvės raudonosios linijos
- Įvažiavimas - išvažiavimas, eismo kryptis
- Valstybinės žemės fondas
- Atskirųjų želdynų teritorijos (E)

**PRIVALOMŲJŲ REIKALAVIMŲ ŽYMĖJIMAS:**

M	M - SKLYPO NUMERIS		
N	N - SKLYPO PLOTAS, M <sup>2</sup>		
1	2	1 - SKLYPO NAUDOJIMO BŪDAS/POBŪDIS	
3	4	2 - LEISTINAS STATINIŲ AUKŠTIS SKLYPE METRAIS	
		3 - LEISTINAS SKLYPO UŽSTATYMO TANKUMAS	
		4 - LEISTINAS SKLYPO UŽSTATYMO INTENSIVUMAS	

**Žemės sklypo naudojimo būdas/pobūdis:**

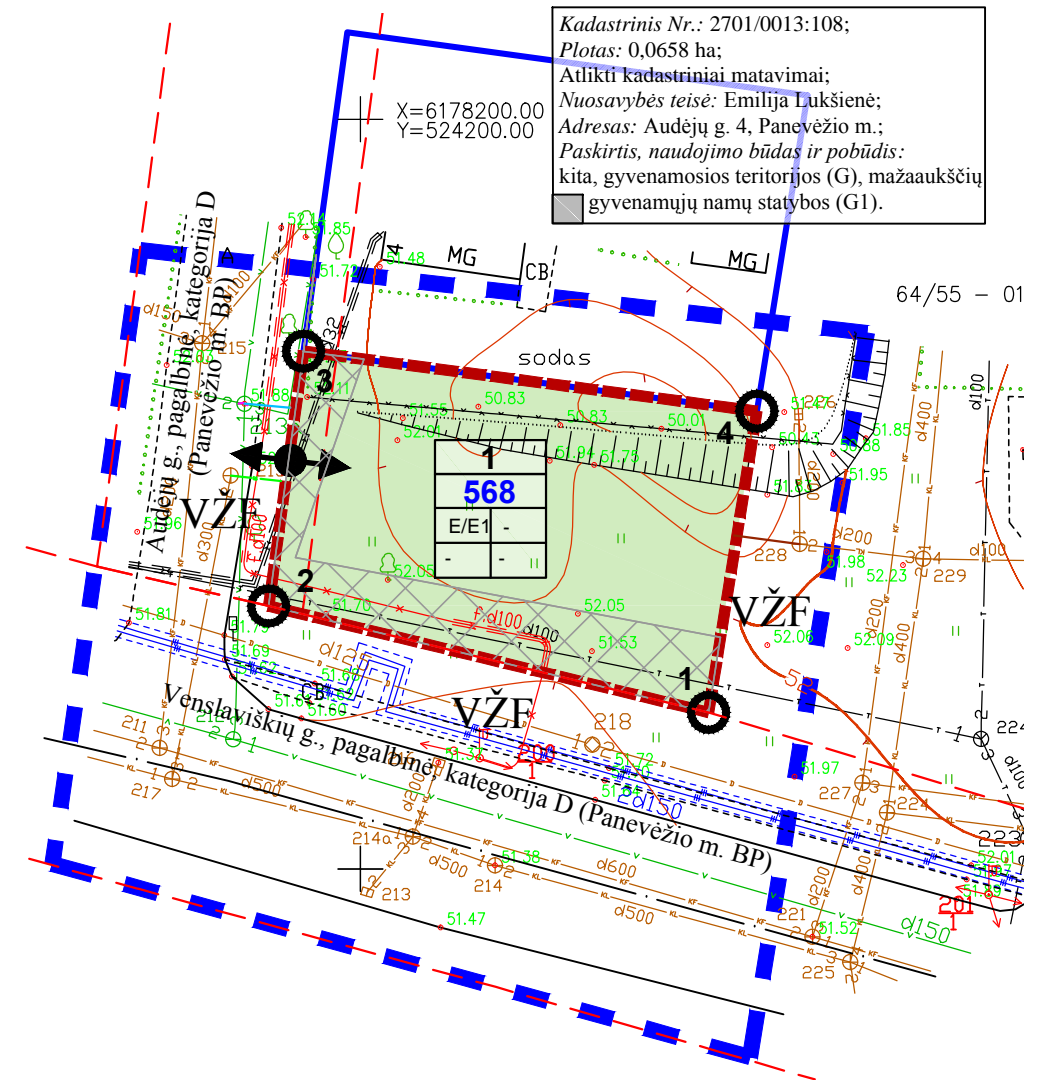
E/E1 - Atskirųjų želdynų teritorijos/Rekreacinės paskirties želdynų.

**PASTABOS:**

- Sklypo taškų kordinates ir ribų matmenis patikslinti atliekant geodezinius matavimus.
- Inžinerinių tinklų apsaugos zonų plotis, vadovaujantis Specialiosiomis žemės ir miško naudojimo sąlygomis (Lietuvos Respublikos vyriausybės 1992-05-12 nutarimas Nr. 343 (Žin., 1992, Nr. 22-652)):
  - Ryšių linijų (I) - po 2 metrus abipus požeminio kabelio trasos arba orinės linijos kraštinių laidų;
  - Elektros linijų (VI) - požeminio kabelio apsaugos zona - po 1 metrą nuo krašto kabelio, elektros oro linijos - iki 1 kV po 2 m - žemės juosta ir oro erdvė tarp dviejų vertikalių plokštumų, lygiagrečių elektros linijos ašiai, matuojant horizontalų atstumą nuo kraštinių jos laidų;
  - Dujotiekių (IX) - iki 16 barų slėgio dujotiekio - žemės juosta išilgai vamzdinių trasos, kurios plotis - po 2 m abipus vamzdinio ašies;
  - Vandentiekio, lietaus ir fekalinės kanalizacijos tinklų ir įrenginių (XLIX) - kai vandentiekio, lietaus ir fekalinės kanalizacijos tinklai ir įrenginiai įrengiami iki 2,5 metro gylyje - žemės juosta po 2,5 metro nuo vamzdinio ašies;
  - Šilumos ir karšto vandens tiekimo tinklų (XLVIII) - žemės juosta, kurios plotis po 5 metrus nuo kanalo (vamzdinio) kraštų, kameros išorinės sienos.

<b>UAB „DARENA“</b>			
Geodezininko kvalifikacijos pažymėjimo numeris 1GKV-370, išdavimo data 2011 06 27 El. paštas: darena@takas.lt, tel.: 868625611			
Pareigos	V., pavardė	Parašas	Data
Direktorius	D. Jackus		2012
Vykdytojas			A.V.
Užsakovas	UAB „Želdima“		
Objektas	Panevėžio miesto teritorijų planavimo dokumentų parengimas, II etapas. Laisvos valstybinės žemės ir probleminių teritorijų Panevėžio mieste topografinė nuotrauka. Teritorija Nr. 69		
	Koordinatų sistema	Aukščių sistema	Mastelis
	LKS-94	Baltijos	1:500

Atestato Nr.	UAB „Želdima“, įm.k.: 300102175 Tel.: 8 676 42727, el.p.: zeldima@yahoo.com			Panevėžio miesto teritorijų planavimo dokumentų parengimas, II etapas. Laisvos valstybinės žemės ir probleminių teritorijų Panevėžio mieste detalusis planas. Teritorija Nr. 69.		
24001	Projekto vadovas	Aurelija Čergelienė	20130412	Brėžinys:	Laida	
	Architektas	Aidas Čergelis	20130412	Detaliojo plano teritorijos tvarkymo režimo pagrindiniai sprendiniai M1:500	0	
Stadija DP	Planavimo organizatorius: Panevėžio miesto savivaldybės administracijos direktorius. Įstaigos kodas 288724610			Žymuo:	Lapas	Lapų
				12/003-DP-69-III-1	1	1



64/55 - 01