



**SPORTO AIKŠTYNO, VYSK. K. PALTAROKO G. 20, PANEVĖŽIO M.,
REKONSTRAVIMO PROJEKTAS**

STATYTOJAS (UŽSAKOVAS)	PANEVĖŽIO KAZIMIERO PALTAROKO GIMNAZIJA
STATINIO ADRESAS	VYSK. K. PALTAROKO G. 20, PANEVĖŽYS

STATINIO NAUDOJIMO PASKIRTIS	11. SPORTO PASKIRTIES INŽINERINIAI STATINIAI
STATINIO KATEGORIJA	NEYPATINGASIS
STATYBOS RŪŠIS	STATINIO REKONSTRAVIMAS
STATINIO PROJEKTO NR.	21007
BYLOS IŠLEIDIMO DATA	2021.05.

PROJEKTO ETAPAS	PROJEKTINIAI PASIŪLYMAI (PP)
BYLOS LAIDA	0

A 1518	PROJEKTO VADOVAS	SILVIJA LIUBINIENĖ	
--------	------------------	--------------------	---

PROJEKTINIAI PASIŪLYMAI

PROJEKTO BYLOS SUDĖTIES ŽINIARAŠTIS

DOKUMENTO ŽYMUO	LAPŲ SK.	LAIDA	DOKUMENTO PAVADINIMAS	PASTABOS	LAPŲ NR.
TEKSTINIAI DOKUMENTAI					
21007-PP-SA.TT	1	0	Titulinis lapas		1
21007-PP-SA.BDZ	1	0	Bylos sudėties žiniaraštis		2
21007-PP-SA.AR	6	0	Aiškinamasis raštas		3-9
PROJEKTO BYLOS GRAFINIŲ DOKUMENTŲ ŽINIARAŠTIS					
21007-01-PP -SP.B-01	1	0	Situacijos schema M 1:500		10
21007-01-PP -SP.B-02	1	0	Statybos sklypo planas M1:500		11
21007-01-PP -SP.B-03	1	0	Aplinkotvarkos planas M1:500		12

1. PRIVALOMIEJI IR KITI PAGRINDINIAI DOKUMENTAI

1.	Projektavimo užduotis patvirtina užsakovo
2.	Nekilnojamojo turto registro centrinio duomenų banko išrašas
3.	Žemės sklypo planas
4.	Statinių išdėstymo planas
5.	Topografinis planas
6.	Geologija

2. BENDRIEJI DUOMENYS

Statinio geografinė vieta	Centrinė istorinė Panevėžio miesto dalis
Sklypo adresas, kadastro numeris	Vysk. K. Paltaroko g.18, Panevėžys Sklypo kad. Nr.: 2701/0023:286 Panevėžio m. k.v.. Panevėžio miesto BP sprendiniais teritorija apibrėžta kaip miesto centro zona T1.
Statinio adresas, kadastro nr.	Vysk. K. Paltaroko g.20, Panevėžys Un. 4400-5322-6561
Statybos rūšis	Statinio rekonstravimas
Statinio paskirtis	Rekonstruojamo statinio paskirtis: kiti inžineriniai statiniai - stadionas
Statinio kategorija	Neypatingas statinys

3. STATYBOS SKLYPO APIBŪDINIMAS

Žemės sklypo naudojimo paskirtis	Kita (Visuomeninės paskirties teritorijos)
Žemės sklypo plotas	2.5556 ha
Statybos sklypui nustatyti servitutai	Nėra
Statybos sklypui nustatytos specialiosios žemės ir miško naudojimo sąlygos	<ul style="list-style-type: none"> • Vandens tiekimo ir nuotekų, paviršinių nuotekų tvarkymo infrastruktūros apsaugos zonos, plotas 0.158 ha • Šilumos perdavimo tinklų apsaugos zonos, plotas – 0.119 ha • Skirstomųjų dujotiekių apsaugos zonos, plotas – 0.056 ha • Elektros tinklų apsaugos zonos, plotas – 0.033 ha • Viešųjų ryšių tinklų elektroninių ryšių infrastruktūros apsaugos zonos, plotas – 0.0055 ha •
Klimato sąlygos, vėjo kryptis ir stiprumas	I rajonas. $v_{ref,0}=24$ m/s, $q_{ref}=0,36$ kN/m ² ; vietovės tipas B

Žemės reljefas	Sklypas netaisyklingos trapecijos formos. Teritorijos reljefas: žemės paviršiaus aukščių altitudės sklypo ribose perkrenta nuo 60.81 iki 55.51.
Esami pastatai, inžineriniai tinklai	<p>Statybos sklype registruoti statiniai:</p> <ul style="list-style-type: none"> • Pastatas – mokykla Un. Nr. 2795-8018-3010 • Pastatas – Katechetinis centras Un. Nr. 2795-8018-3024 • Pastatas – religinės šalpos centras Un. Nr. 2797-0007-4046 • Pastatas – garažas Un. Nr. 2797-0007-4050 • Pastatas – bendrabutis Un. Nr. 2797-0007-4018 • Pastatas – Kiemo rūsys Un. Nr. 2797-0007-4094 • Pastatas – Ūkio pastatas Un. Nr. 2797-0007-4072 • Kiti inžineriniai statiniai – kiemo statiniai Un. Nr. 4400-0679-2250 • Kiti inžineriniai statiniai – stadionas Un. Nr. 4400-5322-6561
Esami keliai, susisiekimo komunikacijos	Iš šiaurinės sklypo pusės sklypą riboja Upytės g, , vakarinės – J. Žemgulio g. , kuri baigiasi akligatvius, o iš rytinės pusės sklypą riboja – Vysk.. K. Paltaroko gatvė, taip pat pasibaiganti akligatviu. Vysk. K. Pataroko g. susijungia pėsčiųjų ir dviračių taku su C2 kategorijos Nemuno gatve. Esamas vienintelis įvažiavimas į statybos sklypą yra iš Upytės g.
Ryšys su gretimu užstatymu	Upytės gatvės ir Vysk. K. Paltarokų gatvių vyraujantis užstatymo tipas – sodybinis. XIX a. pab. -XX a. I p. 1-2 a. su pastogėmis mediniais ir mūriniais namais. Vakarinėje dalyje 800 metrų atstumu yra Panevėžio Vytauto Mikalausko menų gimnazija su jai priskirtu stadiniu, o 400 metrų atstumu yra įrengtas stadionas priklausantis Panevėžio 5-ajai gimnazijai.
Esami želdiniai, vandens telkiniai	Sklype registruotų saugomų želdynų yra.
Kultūros paveldo vertybės	Statybos sklype yra dalis teritorijos, kuri patenka į nekilnojamųjų kultūros vertybių teritoriją (jų apsaugos zonoje), nes jame yra registruotas pastatas (36134), kaip pavienis objektas su savo teritorija – 10461kv.m., tačiau rekonstruojamas statinys – sporto aikštynas, nepatenka į šią teritoriją.

4. STATINIO TECHNINIAI IR PASKIRTIES RODIKLIAI

Eil. Nr.	Rodiklio pavadinimas	Mato vienetas	Kiekis	Pastabos	
I. SKLYPO PAGRINDINIAI RODIKLIAI					
Naudojimo būdas: Visuomeninės paskirties teritorijos				Prieš rekonstrukciją	Po rekonstrukcijos
1.	Sklypo plotas	ha	2.5556	2.5556	2.5556
2.	Sklypo užstatymas	m ²	esamas	esamas	esamas
3.	Užstatymo tankumas	%	esamas	esamas	esamas
4.	Užstatymo intensyvumas		esamas	esamas	esamas
5.	Apželdintas sklypo plotas	m ² / %	8423,45	15423,84	8423,45/ 32.96 %
II. KITI INŽINERINIAI STATINIAI PAGRINDINIAI RODIKLIAI - SPORTO AIKŠTYNAS (Un. 4400-5322-6561)				Prieš rekonstrukciją	Po rekonstrukcijos
1.	Bendrasis plotas	m ²		11800.68	12707.26
	- Futbolo aikštė	m ²	6740		
	- Krepšinio aikštelė	m ²	420		
	- Bėgimo takai	m ²	2193,38		
	- Tinklinio / lauko teniso aikštelė	m ²	360		
	- Sporto bazė pritaikyta žmonėms su negalia	m ²	266,58		
	- Treniruoklių zona žmonėms su negalia	m ²	54		
	- Sporto aikštelės įrengimas	m ²	827,29		
	- Kietų dangų įrengimas	m ²	318,36		
	- Atnaujinama veja (tarp bėgimo takų)	m ²	1472,65		
	- Šuoliaduobė	vnt./ m ²	2/ 55	-	2 vnt
2.	Atnaujinama veja aplink bėgimo takus	m ²	550,80		
3.	Futbolo aikštės veja (dirbtinė danga) -	m ²	6740		
4.	Atnaujinama esama stadiono ažūrinė tvora h= 2.00m	m	584		I gr. nesudėtingas
5.	Sporto aikštelės aptvėrimas h= 4.00m tvora	m	164.40	-	II gr. nesudėtingas
6.	Futbolo aikštelės aptvėrimas tinklu h= 4.50m tvora	m	135		II gr. nesudėtingas
7.	Lengvų konstrukcijų tribūnos įrengimas	Sėdimos vietos	208	-	208 vnt. - I gr. nesudėtingas

Pateikti kiekiai preliminarūs, bus tikslinami TP metu.

5. ESAMA PADĖTIS

Teritorija

Sklypas, kuriame remontuojamos sporto aikštelės ir atnaujinami įrenginiai yra Vysk. K. Paltaroko g. 18 Pnevėžio mieste. Žemės sklypo paskirtis: Kita. Naudojimo būdas: Visuomeninės paskirties teritorijos. Sklypo plotas 25556 kv.m.

Stadionas (un.nr. 4400-5322-6561) yra iš asfalto. Bėgimo takų danga susidėvėjusi, prastos būklės, netinkami nuolydžiai vandens nubėgimui, stadiono teritorija - neapšviesta. Stadiono plotas 11800.68 kv.m.

6. PROJEKTINIAI SPRENDINIAI

6.1. Sklypo paruošimas remonto darbams ir pagrindiniai motyvai, pagrindžiantys pateiktus projektinius sprendinius;

Esamų krūmų ir medžių, kurie trukdytų remonto darbams, nėra, todėl jų kirtimas nenumatomas.

Esama tvora yra fiziškai nusidėvėjusi, yra išardoma ir naujai (iki 2 m aukščio) įrengiama aplink visą naujai įrengiamą sporto aikštyną. Patekimui į stadioną numato treji varteliai, skirti lankytojams ir vieni papildomi dvivėriai vartai skirti transporto priemonėms įvažiuoti. Tvorą projektuojama iš cinkuoto plieno padengta PVC medžiaga. Segmentiniai varteliai pagaminti iš cinkuoto plieno strypų, dažytų milteliniu būdu.

Sklype esamas stadionas (un.nr. 4400-5322-6561) yra remontuojamas. Vizualiai įvertinus esamos dangos stovį (nelygumai, sutrūkimai, estetiniai trūkumai), keičiamos senos dangos naujomis atitinkančiomis saugos ir sporto įrengimui keliamus reikalavimus, patikslinami aikštelių matmenys pagal dabar galiojančius reikalavimus.

Atnaujinami esami bėgimo takai, įreminami iš abiejų pusių naujais vejos bortais, viršutinis sluoksnis sertifikuotas ir atitinkantis IAAF ir EN 14877 reikalavimus. Šiaurinėje dalyje tarp bėgimo takų ir futbolo aikštės numatoma papildomai įrengti krepšinio aikštę ir daugiavandenią tinklinio / lauko aikštelę. Šios aikštelės papildomai aptveriamos apie 4 metro aukščio tinklo tvora. Numatoma įrengti dvi normatyvus atitinkančias šuoliaduobes. Bėgimo takų centrinėje dalyje naujai įrengiama futbolo aikštė, aikštės galuose numatoma įrengti papildomą tvorą iš tinklo, kurios aukštis sieks iki 4.5 metrų aukščio.

Pietinėje sklypo dalyje numatomas patekimas žmonėms su negalia. Projektuojama sporto bazė pritaikoma neįgaliesiems – 260 m², joje papildomai numatoma 54 m² zona, įrengta ant specialios guminės dangos, kurioje suprojektuoti 5 vnt. lauko treniruoklių, lauko teniso stalas ir stalo futbolas.

Vakarinėje sklypo dalyje numatoma įrengti lengvų metalo konstrukcijų 208 sėdimų vietų tribūną.

Įrengiamas naujas sporto aikštyno apšvietimas.

Esami regbio vartai yra demontuojami ir yra įrengiami nauji futbolo vartai.

6.2. Remontuojamų aikštelių įrengimas

6.2.1. Sporto bazė pritaikoma žmonėms su negalia

Projektuojama zona neįgaliesiems, kur jie galėtų sportuoti, judėti, laisvai patekti į sporto zona - 260 m² aikštelė - sporto bazė.. Šioje zonoje projektuojami šalti atsparūs sutankinti pagrindai bei guminės liejamos dangos (6000 mm x 9000 mm) įrengimas, joje numatoma įrengti:

1. Treniruoklis pečių ir kojų raumenims lavinti
2. Treniruoklis pečių ir kojų raumenims lavinti – pedalų sukimo ir dviračio minimo principu;
3. Treniruoklis skirtas krūtinės ir dvigalviams rankų raumenims lavinti
4. Treniruoklis – štanga – krūtinės, pečių ir rankų raumenims lavinti;
5. Treniruoklis – skersinis skirtas rankų, pečių, liemens ir pilvo raumenims lavinti

Likusioje zonoje papildomai įrengiama:

1. Betoninis stalo futbolo stalas- ant lygaus pagrindo , ankeruojamas prie pagrindo
2. Betoninis šachmatų stalas

3. 3 kėdės su atlošu ir 1 vieta ŽN (arba 2 kėdės su talošu ir 2 vietos ŽN) – įkasami į gruntą, pritaikyti lauko sąlygoms
4. Betoninis stalo teniso stolas - įkasamas į gruntą, pritaikyti lauko sąlygoms

6.2.2. *Futbolo aikštė*

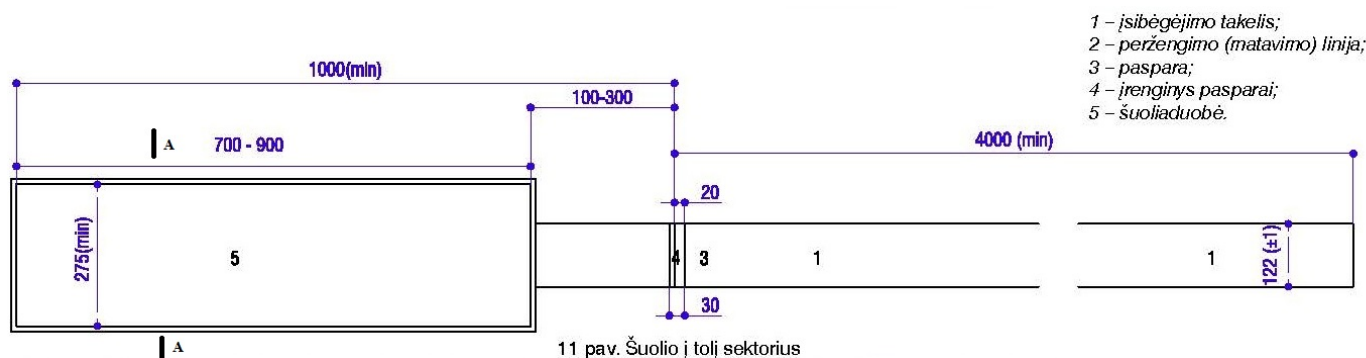
Esamas augalinis sluoksnis (žolė) yra nuimamas. Aikštelė išlyginama. Įrengiami pagrindai iš skaldos ir žvyro. Rengiant pagrindus būtina įrengti įtvirtinimus sporto inventoriui. Tinkamai įrengus pagrindą ant jo tiesiamas papildomas amortizacijos sluoksnis ir po to įrengiama natūrali arba dirbtinė veja. Baigus įrengimo darbus turi būti nubraižomos žaidimo linijos pagal futbolo žaidimo taisykles. Įrengiama natūralią žolės dangą, įrengiamas drenažas ir lietaus surinkimo sistema.

Įrengiami futbolo vartai.

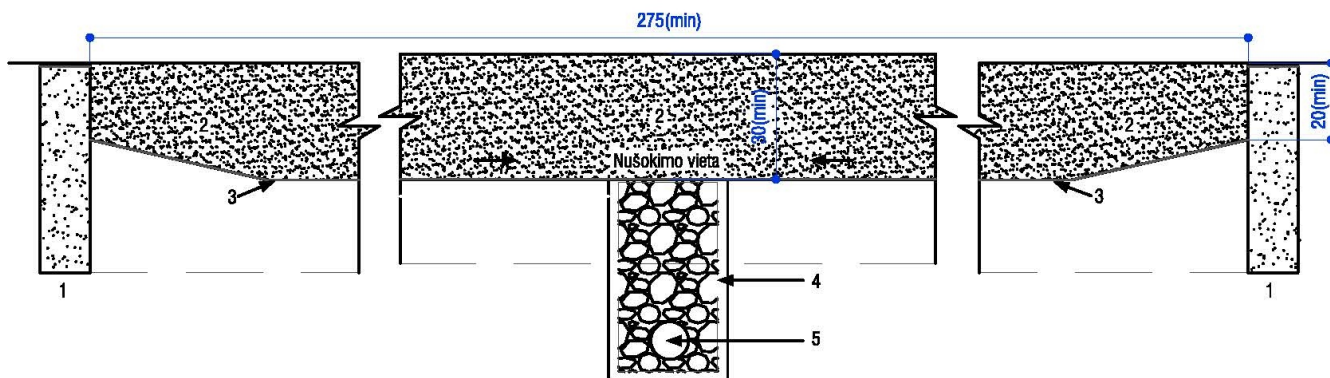
6.2.3. *Šuolio į tolį sektorius su įsibėgėjimo taku*

Smėliadėžė yra įrengiama bėgimo takų gale vakarinėje pusėje. Smėliadėžė turi būti įrengta pagal schemą S-2. Įsibėgėjimo takas yra sutapatinamas su 4 bėgimo takelių. Įengimas toks pat kaip bėgimo takų. Įsibėgėjimo taką pažymėti pagal schemą S-2. Turi būti įrengta paspara. Paspara – stačiakampė 122cm ilgio, 20cm pločio ir 10cm storio iš medžio ar kitos tinkamos kietos medžiagos lentelė, nudažyta balta spalva. Už pasparos turi būti įdedamas plastilininis peržengimo indikatorius. Jį sudaro kietą 10cm pločio ir 122cm ilgio lentelė. Peržengimo indikatoriaus paviršius turi 0,7cm iškilti virš atsispyrimo lentelės. Iškilęs indikatoriaus viršutinis kraštas turi būti nupjautas 45 laipsnių kampu įsibėgėjimo tako atžvilgiu.

Šuolio į tolį schema s-2



PJŪVIS A-A



14 pav. Šuoliaduobės skersinis pjūvis

- 1 – duobės kraštas;
- 2 – smėlis, kurio smiltelės iki 2 mm dydžio, be organinių komponentų;
- 3 – posluoksnis (betonas 3 cm);
- 4 – žvyro sluoksnis;
- 5 – požeminis drenažo vamzdis.

Pastabos:

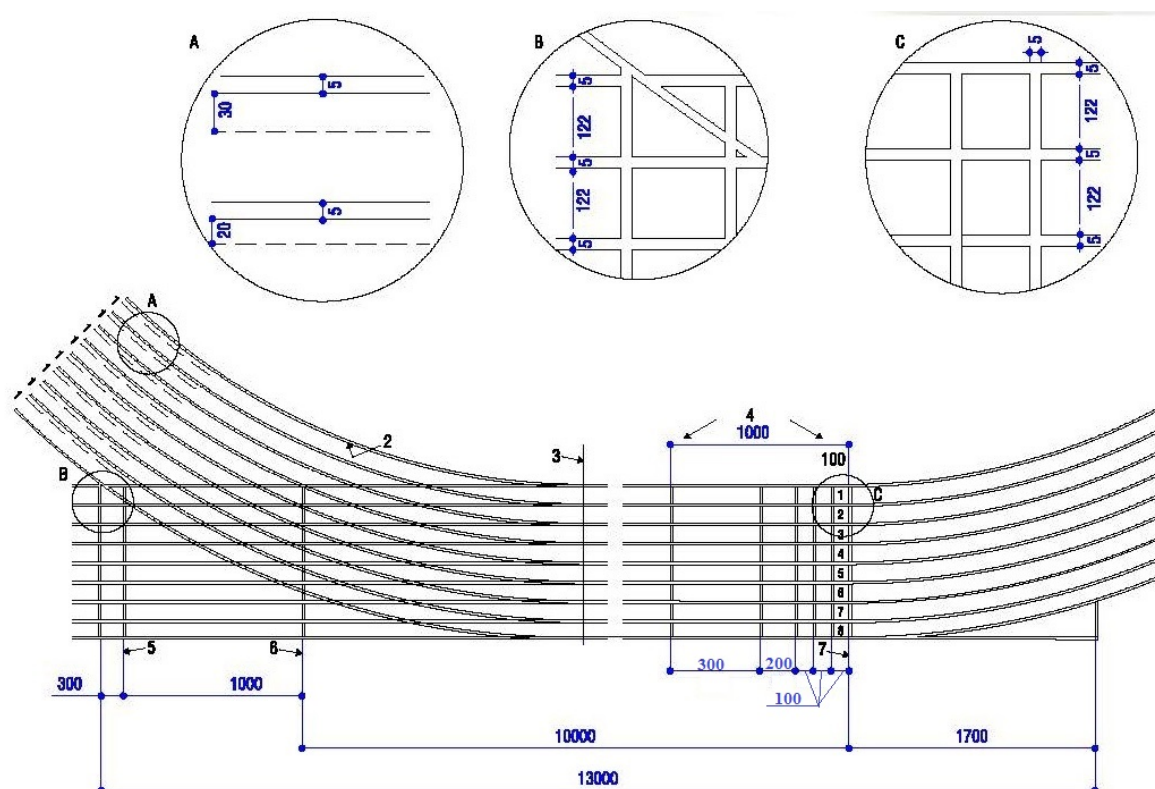


1. Aplink šuoliaduobę turi būti ne mažesnis kaip 5cm pločio ir 20cm įleistas į žemę bortelis. Jis turi būti viename lygyje su žeme. Bortelio viršutinis kraštas turi būti padengtas saugia minkšta medžiaga.
2. Duobė turi būti pripildyta smėlio.

6.2.4. Bėgimo takai

Esama asfaltbetonio danga demontuojama. Įrengiama naujas pagrindas, vejos bortai iš abiejų pusių, asfalto pagrindai, viršutinė danga – vandeniui pralaidi, dvisluoksnė, besiulė danga (apatinis sluoksnis - ≥ 10 mm SRB granulių, viršutinis sluoksnis - ≥ 3 mm EPDM purškiamų granulių danga). Viršutinis sluoksnis turi būti sertifikuotas ir atitinkantis IAAF ir EN 14877 reikalavimus. Pažymimi keturi 1, 22 m pločio bėgimo takai pagal schemą S-1. Bėgimo takai įreminami iš abiejų pusių naujais vejos bortais. Bėgimo tako šoninis nuolydis nukreiptas į vidinę pusę neturi viršyti 1,0%, o bendras žemėjimo nuolydis bėgimo kryptimi – 0,1 %.

Bėgimo tako žymėjimo schema s-1



- 1- ovalaus tako bėgimo takelių linijų matavimas;
 2 - vidinis tako kraštas;
 3 - apskritimo centro ašis;
 4 - atstumą iki finišo žyminčios linijos (neprivalomos);
 5 - 110 m bėgimo starto linija;
 6 - 100 m bėgimo starto linija;
 7 - finišo linija.

Pastabos:

1. Įrengiami 4 bėgimo takai.
2. Tiesiojoje papildomai turi būti ne mažesnė kaip 300cm papildoma zona iki starto ir ne mažesnė kaip 1700cm už finišo linijos.
3. Pirmojo takelio vidiniame krašte turi būti padarytas 5cm aukščio ir ne mažiau kaip 5cm pločio bortelis. Jis turi būti paklotas pagal visą bėgimo rato perimetrą. Bortelis gali būti keičiamas į vandens lataką.
4. Bėgimo tako šoninis nuolydis, nukreiptas į vidinę pusę, neturi viršyti 1,0 proc., o bendras žemėjimo nuolydis bėgimo kryptimi 0,1 proc.

6.2.5. Krepšinio, tinklinio, teniso aikštelės

Performavus futbolo aikštę įrengiama nauja krepšinio, tinklinio, teniso aikštės su joms reikalingu žymėjimu ir krepšinio stovais (aikštelė pritaikoma ir žmonėms su negalia). Aikštelės aptveriamos 4 m aukščio segmentine tinklo tvora. Aikštelių dangų įrengimas – įrengiami vejos bortai su futbolo aikšte, naujai dedami aikštelės pagrindai ir liejamas naujas asfalto sluoksnis, liejamos gumos granulių danga, kuri turi būti sertifikuota IAAF ≥ 14 mm storio, spalva – raudona. Baigus įrengimo darbus ir kai danga sukietėja turi būti išdažomos žaidimo linijos pagal žaidimų taisykles.

6.2.6. Sporto aikštyno aptvėrimas

Sporto aikštyne yra suprojektuojami trys tipai aptvėrimų:

1. Keičiama esama stadiono tvora į 2 m aukščio segmentinę tvorą su trejais varteliais lankytojams ir vienais dvivėriais vartais transporto priemonėms. Tvorą numatoma iš cinkuoto plieno padengto PVC medžiaga. Segmentiniai varteliai iš cinkuoto plieno strypų, dažytų miltelinio būdu. Tvoros statramsčiai įbetonuojami į žemę kas 2-2,5 metro, iš cinkuoto plieno, dažyti miltelinio būdu su PVC dangteliu.

2. Papildomai aptveriamos krepšinio, tinklinio ir lauko teniso aikštelės 4 metrų aukščio segmentine tvora su segmentiniais varteliais. Tvoros segmentai ir statramsčiai iš cinkuoto plieno, dažytu miltelinio būdu. Statramsčiai cinkuoti su dangteliu, montuojami kas 2-2,5 metro. Tvoros statramsčiai įbetonuojami į žemę.

3. Futbolo aikštės galuose ištempamas papildomai tinklas su statramsčiais, kas 4-5 m. Statramsčiai (80x80x4 mm) iš cinkuoto plieno, dažyti miltelinio būdu, su PVC dangteliais. Tinklo akutės 100 x 100 mm dydžio. Statramsčiai yra 6 metrų ilgio, kur 1,5 m yra įbetonuojama į žemę. Tinklo aukštis iki 4,5 metrų.

6.2.7. Tribūna

Rytinėje stadiono dalyje yra suprojektuojama 208 vietų lengvų konstrukcijų tribūna.

6.3. Inžinerinių tinklų sprendiniai

6.3.1. Apšvietimas

Numatomas teritorijos apšvietimas. Įrengiami lauko šviestuvai.

6.3.2. Vandens surinkimas

Pagal gautas prisijungimo sąlygas.

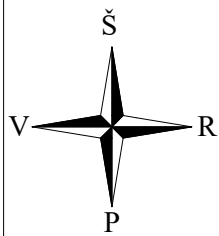
Visi inžineriniai tinklai pajungiami pagal gautas prisijungimo sąlygas.

6.4. Projektinių sprendinių atitiktis Projekto rengimo dokumentams ir teritorijų planavimo dokumentams, esminiams statinio ir statinio architektūros, aplinkos, visuomenės sveikatos saugos, kraštovaizdžio, nekilnojamojo kultūros paveldo vertybių, trečiųjų asmenų interesų apsaugos reikalavimams

Projektuojamo pastato projektiniai sprendiniai atitinka pagrindinių bei normatyvinių dokumentų keliamus reikalavimus. Vadovaujantis projektavimo užduotimi visi darbai vykdomi tik sklypo ribose.

Statinio statyba ir naudojimas nepažeis ir nepablogins trečiųjų asmenų interesų.

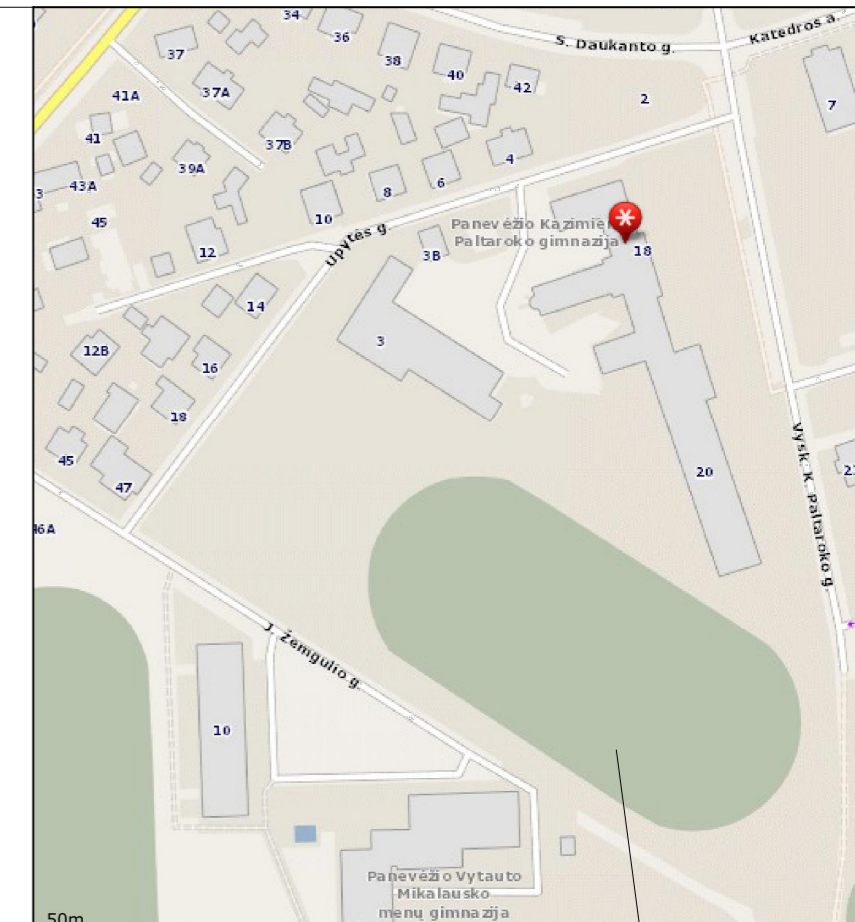
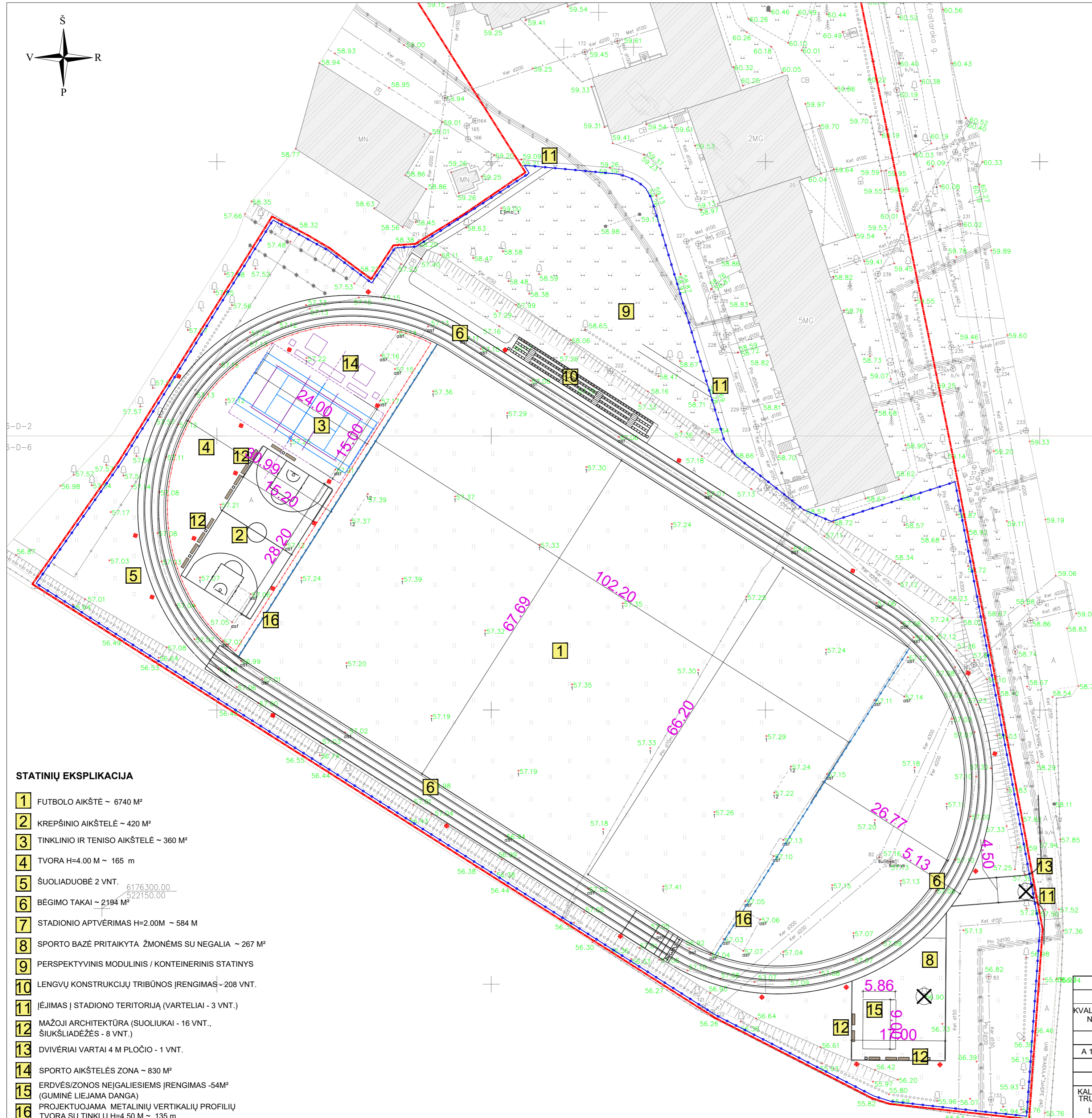
Laida	Data	Keitimų pavadinimas (priežastis)	Pareigos	Vardas, Pavardė	Atestato Nr.	Parašas	Data
			SPV	S. Liubiniene	A 1518		2021-04
			SA PDV	S. Liubiniene	A 1518		2021-04



REKONSTRUOJAMAS
SPORTO AIKŠTYNAS



		IŠLEIDIMO DATA			LAIDOS STATUSAS IR IŠLEIDIMO PRIEŽASTIS (JEI TAIKOMA)		
KVAL.DOK. NR.		UAB "AIF LT" E.Šimkūnaitės g. 10, LT-04130, Vilnius, Tel. Nr.: +370 (5) 2757679		SPORTO AIKŠTYNO, VYSK. K. PALTAROKO G.20, PANEVĖŽIO M., REKONSTRAVIMO PROJEKTO, PROJEKTINIAI PASIŪLYMAI			
A 1518		SPV	SILVIJA LIUBINIENĖ	SITUACIJOS SCHEMA		LAIDA	
					0		
KALBOS TRUMP. LT	STATYTOJAS/UŽSAKOVAS PANEVĖŽIO KAZIMIERO PALTAROKO GIMNAZIJA		21007-00-PP-SP.B-01		LAPAS	LAPŲ	
					1	1	



OBJEKTO VIETA

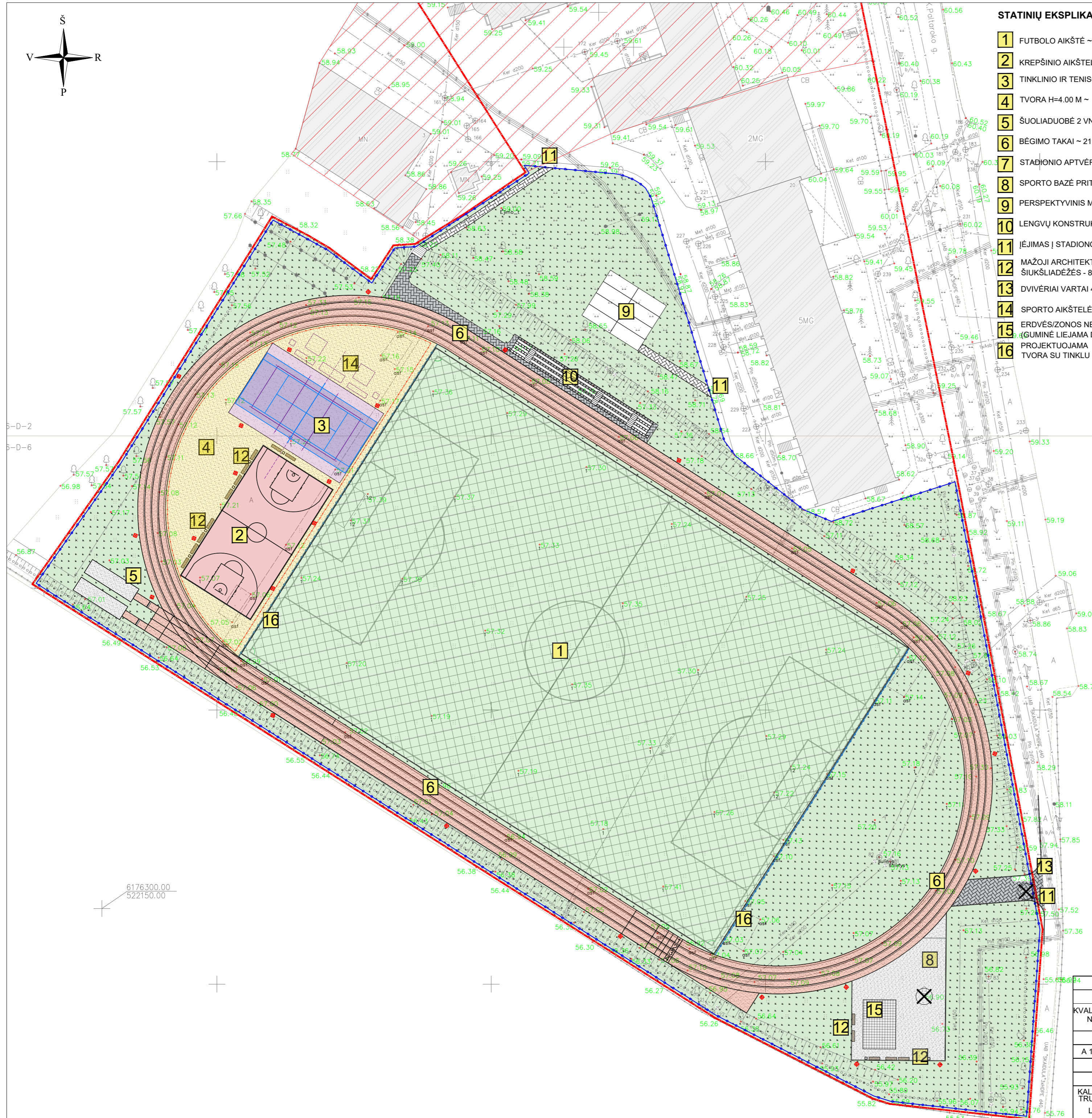
EKSPLIKACIJA IR SUTARTINIAI PAŽYMĖJIMAI

- STATYBOS SKLYPO RIBA
- KAIMYNIŲ SKLYPŲ RIBOS
- ĮĖJIMAS Į STADIONO TERITORIJĄ
- ESAMI STATINIAI
- KULTŪROS PAVELDO OBJEKTO IR VIETŲVIŲ TERITORIJA (PASTATAS -36134)
- FUTBOLŲ AIKŠTĖS DANGA ~ 6740 M²
- PROJEKTUOJAMA AŽŪRINĖ METALINIŲ VERTIKALIŲ PROFILIŲ STADIONO TERITORIJOS TVORA H=1.80 M ~ 584M (SU 3 VNT VARTELIŲ PĖSTIESIAMS IR 1 VNT DVIVĖRIAIS VRATAIS 4M PLOČIO)
- PROJEKTUOJAMA AŽŪRINĖ METALINIŲ VERTIKALIŲ PROFILIŲ TVORA SU VARTELIAIS APILINK KREPŠINIO AIKŠTELĖ H=4.00 M ~ 151 m BĖGIMO TAKŲ ATNAUJINIMAS ~ 2122 M²
- KREPŠINIO AIKŠTELĖS ĮRENGIMAS ~ 420 M²
- TINKLINIO/ TENISO AIKŠTELĖS ĮRENGIMAS ~ 360 M²
- SPORTO AIKŠTELĖS ĮRENGIMAS VANDENIUI PRALAIDI, DVISLUOKSNĖ, BESIULĖ DANGA~ 834 M²
- MAŽOSIOS ARCHITEKTŪROS ĮRENGIMAS - 16 VNT. SUOLIUKŲ, 8 VNT ŠIUKŠLEDŽIŲ
- SPORTO BAZĖS ĮRENGIMAS ~ 267 M²
-betoninis stalo futbolo stolas, betoninis šachmatų stolas, betoninis stalo tenisas
- ERDVĖS/ZONOS NEĮGALIESIEMS ĮRENGIMAS -54M² (GUMINĖ LIEJAMA DANGA)
- LENGVŲ KONSTRUKCIJŲ TRIBŪNOS ĮRENGIMAS -208 VNT
- TRINKELIŲ DANGA - ~ 350 M²
- VEJA
- KERTAMI MEDŽIAI

STATINIŲ EKSPLIKACIJA

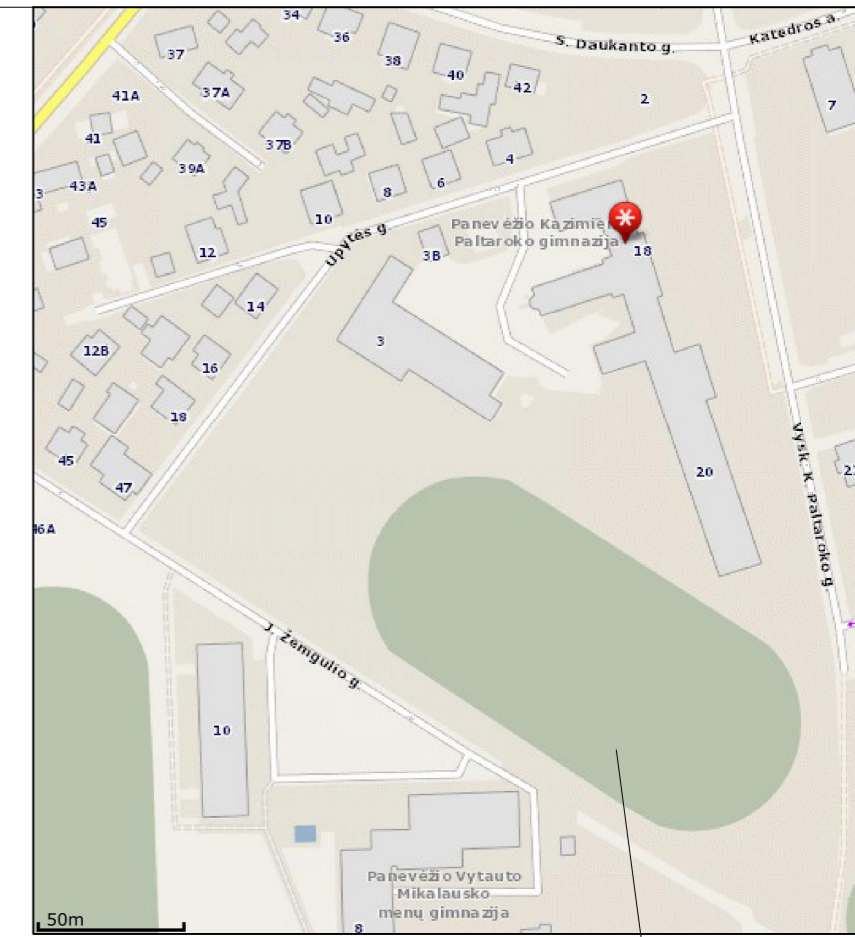
- 1** FUTBOLŲ AIKŠTĖ ~ 6740 M²
- 2** KREPŠINIO AIKŠTELĖ ~ 420 M²
- 3** TINKLINIO IR TENISO AIKŠTELĖ ~ 360 M²
- 4** TVORA H=4.00 M ~ 165 m
- 5** ŠUOLIADUOBĖ 2 VNT.
- 6** BĖGIMO TAKAI ~ 2194 M²
- 7** STADIONO APTVĖRIMAS H=2.00M ~ 584 M
- 8** SPORTO BAZĖS PRITAIKYTA ŽMONĖMS SU NEGALIA ~ 267 M²
- 9** PERSPEKTYVINIS MODULINIS / KONTEINERINIS STATINYS
- 10** LENGVŲ KONSTRUKCIJŲ TRIBŪNOS ĮRENGIMAS - 208 VNT.
- 11** ĮĖJIMAS Į STADIONO TERITORIJĄ (VARTELIAI - 3 VNT.)
- 12** MAŽOSI ARCHITEKTŪRA (SUOLIUKAI - 16 VNT., ŠIUKŠLIADĖŽĖS - 8 VNT.)
- 13** DVIVĖRIAI VARTAI 4 M PLOČIO - 1 VNT.
- 14** SPORTO AIKŠTELĖS ZONA ~ 830 M²
- 15** ERDVĖS/ZONOS NEĮGALIESIEMS ĮRENGIMAS -54M² (GUMINĖ LIEJAMA DANGA)
- 16** PROJEKTUOJAMA METALINIŲ VERTIKALIŲ PROFILIŲ TVORA SU TINKLU H=4.50 M ~ 135 m

		IŠLEIDIMO DATA		LAIDOS STATUSAS IR IŠLEIDIMO PRIEŽASTIS (JEI TAIKOMA)	
KVAL.DOK. NR.		UAB "AIF LT" E.Šimkūnaitės g. 10, LT-04130, Vilnius, Tel. Nr.: +370 (5) 2757679		SPORTO AIKŠTĖS, VYSK. K. PALTAROKO G.20, PANEVĖŽIO M., REKONSTRAVIMO PROJEKTO, PROJEKTIŲ PASIŪLYMAI	
A 1518	SPV	SILVIJA LIUBINIENĖ		STATYBOS SKLYPO PLANAS M1:500	
				LAPAS	LAPŲ
KALBOS TRUMP. LT	STATYTOJAS/ŪŽSAKOVAS PANEVĖŽIO KAZIMIERO PALTAROKO GIMNAZIJA			21007-00-PP-SP-B-02	
				1	1



STATINIŲ EKSPLIKACIJA

- 1 FUTBOLO AIKŠTĖ ~ 6740 M²
- 2 KREPŠINIO AIKŠTELĖ ~ 420 M²
- 3 TINKLINIO IR TENISO AIKŠTELĖ ~ 360 M²
- 4 TVORA H=4.00 M ~ 165 m
- 5 ŠUOLIADUOBĖ 2 VNT.
- 6 BĖGIMO TAKAI ~ 2194 M²
- 7 STADIŪNIO APTVĖRIMAS H=2.00M ~ 584 M
- 8 SPORTO BAZĖS PRITAIKYTA ŽMONĖMS SU NEGALIA ~ 267 M²
- 9 PERSPEKTYVINIS MODULINIS / KONTEINERINIS STATINYS
- 10 LENGVŲ KONSTRUKCIJŲ TRIBŪNOS ĮRENGIMAS - 208 VNT.
- 11 ĮĖJIMAS Į STADIŪNO TERITORIJĄ (VARTELIAI - 3 VNT.)
- 12 MAŽOJI ARCHITEKTŪRA (SUOLIUKAI - 16 VNT., ŠIUKŠLIADĖŽĖS - 8 VNT.)
- 13 DVIVĖRIAI VARTAI 4 M PLOČIO - 1 VNT.
- 14 SPORTO AIKŠTELĖS ZONA ~ 830 M²
- 15 ERDVĖS/ZONOS NEĮGALIESIEMS ĮRENGIMAS -54M² (GUMINĖ LIJAMA DANGA)
- 16 PROJEKTUOJAMA METALINIŲ VERTIKALIŲ PROFILIŲ TVORA SU TINKLU H=4.50 M ~ 135 m



OBJEKTO VIETA

EKSPLIKACIJA IR SUTARTINIAI PAŽYMĖJIMAI

- STATYBOS SKLYPO RIBA
- KAIMYNIŲ SKLYPŲ RIBOS
- ĮĖJIMAS Į STADIŪNO TERITORIJĄ
- ESAMI STATINIAI
- KULTŪROS PAVELDO OBJEKTŲ IR VIETŲVIŲ TERITORIJA (PASTATAS -36134)
- FUTBOLO AIKŠTĖS DANGA ~ 6740 M²
- PROJEKTUOJAMA AŽŪRINĖ METALINIŲ VERTIKALIŲ PROFILIŲ STADIŪNO TERITORIJOS TVORA H=1.80 M ~ 584M (SU 3 VNT VARTELIŲ PĖSTIESIAMS IR 1 VNT DVIVĖRIAIS VARTAIS 4M PLOČIO)
- PROJEKTUOJAMA AŽŪRINĖ METALINIŲ VERTIKALIŲ PROFILIŲ TVORA SU VARTELIAIS APLINK KREPŠINIO AIKŠTELĖ H=4.00 M ~ 165 m
- PROJEKTUOJAMA METALINIŲ VERTIKALIŲ PROFILIŲ TVORA SU TINKLU H=4.50 M ~ 135 m
- BĖGIMO TAKŲ ATNAUJINIMAS ~ 2194 M²
- KREPŠINIO AIKŠTELĖS ĮRENGIMAS ~ 420 M²
- TINKLINIO/ TENISO AIKŠTELĖS ĮRENGIMAS ~ 360 M²
- SPORTO AIKŠTELĖS ĮRENGIMAS VANDENIUI PRALAI DI, DVISLUOKSNĖ, BESIŪLĖ DANGA~ 830 M²
- MAŽOSIOS ARCHITEKTŪROS ĮRENGIMAS - 16 VNT. SUOLIUKŲ, 8 VNT ŠIUKŠLEDŽIŲ
- SPORTO BAZĖS ĮRENGIMAS ~ 267 M² -betoninis stalo futbolo stolas, betoninis šachmatų stolas, betoninis stalo tenisas
- ERDVĖS/ZONOS NEĮGALIESIEMS ĮRENGIMAS -54M² (GUMINĖ LIJAMA DANGA)
- LENGVŲ KONSTRUKCIJŲ TRIBŪNOS ĮRENGIMAS -208 VNT
- TRINKELIŲ DANGA - ~ 320 M²
- VEJA
- STADIŪNO APŠVIETIMAS
- KERTAMI MEDŽIAI

6176300.00
522150.00

		ISLEIDIMO DATA	LAIDOS STATUSAS IR ISLEIDIMO PRIEZASTIS (JEI TAIKOMA)	
KVAL.DOK.NR.		UAB "AIF LT" E.Simkūnaitės g. 10, LT-04130, Vilnius, Tel. Nr.: +370 (5) 2757679	SPORTO AIKŠTYNO, VYSK. K. PALTAROKO G.20, PANEVĖŽIO M., REKONSTRAVIMO PROJEKTO, PROJEKTIŲ PASIŪLYMAI	
A 1518	SPV	SILVIJA LIUBINIENĖ	APLINKTAVARKOS PLANAS M1:500	LAIDA 0
KALBOS TRUMP. LT	STATYTOJAS/ŪŽSAKOVAS PANEVĖŽIO KAZIMIERO PALTAROKO GIMNAZIJA		21007-00-PP-SP-B-03	LAPAS LAPŲ 1 1