

III URBANLINE



Statinio projektuotojas: UAB „URBAN LINE“
Įmonės kodas: 300149157
Adresas: Liepkalnio g. 85, LT-02120 Vilnius
Tel. / el. p.: 8 699 19380 / info@urbanline.lt

STATYTOJAS: Panevėžio miesto savivaldybė
STATYTOJO ADRESAS: Laisvės a. 20, LT-35200, Panevėžys
UŽSAKOVAS: Panevėžio miesto savivaldybės administracija
UŽSAKOVO ADRESAS: Laisvės a. 20, LT-35200, Panevėžys

SUTARTIES PAVADINIMAS: Pirkimo sutartis CPO138572
STATINIO PROJEKTO PAVADINIMAS: Panevėžio miesto Bendrijų gatvės kapitalinio remonto ir lietaus nuotekų tinklų naujos statybos projektas
STATINIO PROJEKTO NUMERIS: UL-20-0081
STATINIO PROJEKTO ETAPAS: Statinio kapitalinio remonto techninis darbo projektas
01 Susisiekimo komunikacijos: gatvės (Bendrijų g., unik. Nr. 4400-5289-4012) (pagrindinis statinys)
STATINIO PAVADINIMAS: 02 Inžineriniai tinklai: nuotekų šalinimo tinklai (lietaus nuotekų tinklai)
03 Inžineriniai tinklai: elektros tinklai (gatvės apšvietimas)
STATINIO KATEGORIJA: 01, 02 Neypatingieji statiniai
03 Nesudėtingasis statinys, I grupė
STATINIO PROJEKTO DALIS: Projektiniai pasiūlymai
BYLOS ŽYMUO: PP
BYLOS LAIDOS ŽYMUO: 0
BYLOS IŠLEIDIMO DATA: 2020-09

Statytojas

Tvirtinu

Projektuotojas ir pareigos	Parašas	Kvalifikacija patvirtinančio dok. Nr.	Vardas Pavardė
UAB „URBAN LINE“ DIREKTORIUS			Vitalijus Aleksandrovas
STATINIO PROJEKTO VADOVAS		25326	Vitalijus Aleksandrovas

STATINIO PROJEKTO DALIES BYLŲ SUDĖTIES ŽINIARAŠTIS

<i>Eil. Nr.</i>	<i>Bylos žymuo</i>	<i>Laida</i>	<i>Bylos pavadinimas</i>	<i>Pastabos</i>
1.	PP	0	Projektiniai pasiūlymai	

STATINIO PROJEKTO DALIES DOKUMENTŲ ŽINIARAŠTIS

TEKSTINIAI DOKUMENTAI

<i>Dokumento žymuo</i>	<i>Lapų sk.</i>	<i>Laida</i>	<i>Dokumento pavadinimas</i>	<i>Pastabos</i>	<i>Lapo Nr.</i>
-	1	0	Antraštinis lapas		1
UL-20-0081-XX-PP.PDŽ-01	1	0	Statinio projekto bylų ir dokumentų sudėties žiniaraštis		2
UL-20-0081-XX-PP.BSR-01	1	0	Bendrieji statinių rodikliai		3
UL-20-0081-XX-PP.AR-01	5	0	Aiškinamasis raštas		4-8

PRIDEDAMIEJI DOKUMENTAI

<i>Dokumento žymuo</i>	<i>Lapų sk.</i>	<i>Laida</i>	<i>Dokumento pavadinimas</i>	<i>Pastabos</i>	<i>Lapo Nr.</i>
-	3	-	Projektinių pasiūlymų rengimo užduotis		9-11
-	10	-	Nekilnojamojo turto registro duomenų bazės išrašai		12-21
-	8	-	Įmonės ir specialistų, rengusių PP, kvalifikacijos atestatų kopijos		22-29

GRAFINIAI DOKUMENTAI

<i>Dokumento žymuo</i>	<i>Lapų sk.</i>	<i>Laida</i>	<i>Dokumento pavadinimas</i>	<i>Pastabos</i>	<i>Lapo Nr.</i>
UL-20-0081-XX-PP.B-01	1	0	Situacijos schema M 1:2000		30
UL-20-0081-01-PP.B-02	2	0	Dangų ir eismo organizavimo planas M 1:500		31-32
UL-20-0081-02-PP.B-03	2	0	L1 ir V1 tinklų planas, M 1:500		33-34
UL-20-0081-01-PP.B-04	1	0	Dangos konstrukcijos skersiniai profiliai M 1:50		35

0	2020-09	Statybos leidimui, konkursui ir statybai		
<i>Laida</i>	<i>Išleidimo data</i>	<i>Laidos statusas. Keitimo priežastis (jei taikoma)</i>		
<i>Kval. patv. dok. Nr.</i>	III URBANLINE		<i>Statinio projekto pavadinimas</i>	
	Liepkalnio g. 85, LT-02120 Vilnius; Tel. Nr.: 8 699 19380; Įmonės kodas: 300149157		PANEVĖŽIO MIESTO BENDRIJŲ GATVĖS KAPITALINIO REMONTO IR LIETAUS NUOTEKŲ TINKLŲ NAUJOS STATYBOS PROJEKTAS	
25326	SPV	V. Aleksandrovas	<i>Statinio numeris ir pavadinimas</i>	
			-	
			<i>Dokumento pavadinimas:</i>	<i>Laida</i>
			STATINIO PROJEKTO BYLŲ IR DOKUMENTŲ SUDĖTIES ŽINIARAŠTIS	0
LT	<i>Statytojas ir (arba) Užsakovas</i>		<i>Dokumento žymuo</i>	
	PANEVĖŽIO MIESTO SAVIVALDYBĖ		UL-20-0081-XX-PP.PDŽ-01	
			<i>Lapas</i>	<i>Lapų</i>
			1	1

BENDRIEJI STATINIŲ RODIKLIAI

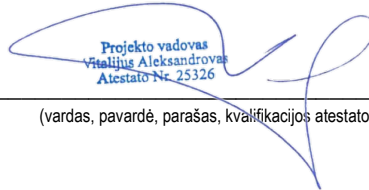
Pavadinimas	Mato vienetas	Kiekis	Pastabos
III. SUSISIEKIMO KOMUNIKACIJOS: gatvės			
1. Bendrijų g. (registruotas inžinerinis statinys, unik. Nr. 4400-5289-4012)			
1.1. Kategorija	-	D	Plotis tarp raudonųjų linijų – 12,0 m arba iki artimiausių suformuotų žemės sklypų
1.2. Ilgis*	km	0,777	
1.3. Važiuojamosios dalies plotis	m	5,5	
1.4. Eismo juostų skaičius	vnt.	2	
1.5. Eismo juostos plotis	m	2,75	
V. INŽINERINIAI TINKLAI:			
2. Nuotekų šalinimo tinklai: lietaus vandens tinklai			
2.1. Tinklo ilgis*	m	953,0	
2.2. Vamzdžių skersmuo	mm	200 300 400 500	Apsaugos zona žemės juosta nuo vamzdyno ašies po: 2,5 m 5,0 m 10,0 m 10,0 m

Pastaba: *Žvaigždute pažymėti rodikliai apskaičiuojami vadovaujantis Nekilnojamojo turto kadastrinių matavimų ir kadastro duomenų surinkimo taisyklėmis, kurias tvirtina Lietuvos Respublikos žemės ūkio ministras. Baigus statybą ir atlikus kadastrinius matavimus šie rodikliai gali turėti neesminių nukrypimų.

Statinio projekto vadovas _____

(vardas, pavardė, parašas, kvalifikacijos atestato arba pažymos Nr., data)

Projekto vadovas
Vitalijus Aleksandrovas
Atestato Nr. 25326



0	2020-08	Statybos leidimui, konkursui ir statybai		
<i>Laida</i>	<i>Išleidimo data</i>	<i>Laidos statusas. Keitimo priežastis (jei taikoma)</i>		
<i>Kval. patv. dok. Nr.</i>	III URBANLINE		<i>Statinio projekto pavadinimas</i> PANEVĖŽIO MIESTO BENDRIJŲ GATVĖS KAPITALINIO REMONTO IR LIETAUS NUOTEKŲ TINKLŲ NAUJOS STATYBOS PROJEKTAS	
	Liepkalnio g. 85, LT-02120 Vilnius; Tel. Nr.: 8 699 19380; Įmonės kodas: 300149157		<i>Statinio numeris ir pavadinimas</i> -	
25326	SPV	V. Aleksandrovas	<i>Dokumento pavadinimas:</i> BENDRIEJI STATINIŲ RODIKLIAI	
			<i>Laida</i>	0
LT	<i>Statytojas ir (arba) Užsakovas</i> PANEVĖŽIO MIESTO SAVIVALDYBĖ		<i>Dokumento žymuo</i> UL-20-0081-XX-PP.BSR-01	
			<i>Lapas</i>	1
			<i>Lapų</i>	1

PROJEKTINIŲ PASIŪLYMŲ AIŠKINAMASIS RAŠTAS

IVADAS

Projektiniai pasiūlymai (toliau – PP) parengti remiantis Panevėžio miesto savivaldybės administracijos (toliau – Užsakovas) patvirtinta Projektinių pasiūlymų rengimo užduotimi.

Statinio projekto pavadinimas – Panevėžio miesto Bendrijų gatvės kapitalinio remonto ir lietaus nuotekų tinklų naujos statybos projektas;

Statybos rūšis – Statinio kapitalinis remontas (pagrindinis statinys); Naujo statinio statyba;

Statinio kategorija – Neypatingieji statiniai; Nesudėtingieji statiniai.

Vadovaujantis Statybos įstatymo 6 str., 4 p. ir STR 1.04.04:2017 1 priedo reikalavimais, patvirtiname, kad projekto sprendiniai atitinka įstatymų, kitų teisės aktų, Projekto rengimo dokumentų, normatyvinių statybos techninių, normatyvinių statinio saugos ir paskirties dokumentų reikalavimus, nepažeidžia valstybės, visuomenės, neįgaliųjų integracijos ir trečiųjų asmenų interesų.

ESAMA SITUACIJA

Panevėžys – miestas šiaurės Lietuvoje, vidurio Lietuvos žemumoje, abipus Nevėžio.

Šiame projekte nagrinėjama 0,809 km ilgio Bendrijų g., esanti Panevėžio miesto pietinėje dalyje, gyvenamojoje (sodų) sodybinio užstatymo teritorijoje. Nagrinėjamos gatvės pradžia – sankryža su Alanto g., pabaiga – sankryža su J. Tilvyčio g.

Bendrijų gatvė yra registruotas inžinerinis statinys, kurio unik. Nr. 4400-5289-4012. Registruotos atkarpos ilgis – 0,777 km. Gatvė atitinka D kategorijai keliamus reikalavimus. Plotis tarp gatvių raudonųjų linijų – 12,0 m arba iki artimiausių suformuotų žemės sklypų ribų. Esamas gatvės plotis – 4,5-6,0 m, eismo juostų skaičius – 2, esama danga – asfaltas ir žvyras.

Gatvės zonoje yra tokie inžineriniai tinklai: vandentiekio, buitinių nuotekų, dujų, požeminiai ryšių kabeliai ir ryšių kabeliai apsauginiuose vamzdžiuose, žemos ir aukštos įtampos požeminės elektros linijos bei žemos įtampos orinės elektros linijos.



0	2020-08	Statybos leidimui, konkursui ir statybai		
Laida	Išleidimo data	Laidos statusas. Keitimo priežastis (jei taikoma)		
Kval. patv. dok. Nr.	III URBANLINE Liepkalnio g. 85, LT-02120 Vilnius; Tel. Nr.: 8 699 19380; Įmonės kodas: 300149157		Statinio projekto pavadinimas	
			PANEVĖŽIO MIESTO BENDRIJŲ GATVĖS KAPITALINIO REMONTO IR LIETAUS NUOTEKŲ TINKLŲ NAUJOS STATYBOS PROJEKTAS	
		Statinio numeris ir pavadinimas		
25326	SPV	V. Aleksandrovas	Dokumento pavadinimas:	
	PI	Ž. Sušinskaitė		
			BENDRASIS AIŠKINAMASIS RAŠTAS	
			0	
LT	Statytojas ir (arba) Užsakovas		Dokumento žymuo	
	PANEVĖŽIO MIESTO SAVIVALDYBĖ		UL-20-0081-XX-PP.AR-01	
			Lapas	Lapų
			1	5

1 pav. Situacijos schema



2 pav. Esama gatvės danga, PK 0+00 – PK 4+00



3 pav. Esama gatvės danga, PK 4+00 – PK 8+20

PROJEKTINIAI PASIŪLIMAI

Visi siūlomi projektiniai sprendiniai atitinka teritorijų planavimo, aplinkosaugos, kraštovaizdžio, saugomų teritorijų apsaugos reikalavimus, įstatymų, kitų teisės aktų projekto rengimo dokumentus, normatyvinių statinio saugos ir paskirties dokumentus, normatyvinių statybos techninių dokumentų reikalavimus.

Pagrindiniai projektinių pasiūlymų reikalavimai:

- Sutvarkyti Bendrijų gatvę, numatant važiuojamąją dalį iš asfalto dangos; Projektuojamos gatvės kategorija – D; Gatvės važiuojamosios dalies plotis – 5,5 m; Eismo juostų skaičius – 2.
- Numatyti šaligatvio įrengimą iš betoninių trinkelio dangos dešinėje gatvės pusėje; Šaligatvio plotis – 2,0 m;
- Numatyti nuovažų į aplinkinius žemės sklypus ir teritorijas įrengimą;
- Numatyti esamų sankryžų sutvarkymą;
- Numatyti betoninių gatvės ir vejos bordiūrų įrengimą;
- Numatyti būtinas eismo saugumo ir reguliavimo inžinerines priemones;
- Numatyti paviršinio vandens nuvedimą nuo projektuojamų dangų;
- Numatyti gatvės apšvietimo įrengimą, numatant atramas su LED tipo šviestuvais;
- Esant poreikiui, numatyti požeminių inžinerinių tinklų šulinių ir perdangų sutvarkymą, pakėlimą į projektinį aukštį;
- Esant poreikiui, numatyti į darbų vykdymo zoną patenkančių želdinių šalinimą;
- Numatyti darbų vykdymo zonos sutvarkymą pagal privalomų normatyvinių dokumentų reikalavimus.

Žymuo: UL-20-0081-XX-PP.AR-01	Lapas	Lapų	Laida
	2	5	0

Gatvės sutvarkymas

Nagrinėjama Bendrijų g. atitinka D kategorijai keliamus reikalavimus. Gatvės važiuojamosios dalies plotis numatomas 5,5 m. Gatvės eismo juostų skaičius – 2, eismo juostos plotis – 2,75 m. Gatvės danga – asfaltas. Tvarkomos gatvės ilgis – 0,809 km, iš kurių 0,777 km patenka į Bendrijų g. registruotą inžinerinį statinį, unik. Nr. 4400-5289-4012. Gatvės važiuojamoji dalis atskiriama betoniniais bordiūrais 100x30x15 cm. Bordiūrai virš važiuojamosios dalies iškilę 10 cm.

Dešinėje gatvės pusėje projektuojamas 2,0 m pločio šaligatvis. Šaligatvio danga – geltonos spalvos betoninės trinkelės, trinkelių matmenys – 200x100x80 mm. Šaligatviai įreminami betoniniais vejos bordiūrais 100x8x20 cm. Gatvės važiuojamosios dalies bei šaligatvio susikirtimai projektuojami viename lygyje, be peraukštėjimų. Ties šaligatvio pabaiga įrengiamos nuožulnios plokštumos su įspėjamaisiais paviršiais akliems ir silpnaregiams iš geltonos spalvos betoninių trinkelių dangos.

Detalūs gatvės sutvarkymo projektiniai sprendiniai pateikti brėžinyje UL-20-0081-01-KRP-S.B-02.

Sankryžų ir nuvažų įrengimas

Tvarkomos trišalės sankryžos su Alanto g. (PK 0+15) ir Karšių g. (PK 5+40), įrengiant 5,0 m posūkių spindulius. Sankryžos įrengiamos iš asfalto dangos.

Tvarkomos gatvės abejuose pusėse projektuojama 51 nuvažas į aplinkinius žemės sklypus ir teritorijas, iš kurių 2 vnt. nuvažų projektuojamos su asfalto danga, 22 vnt. – su pilkos spalvos betoninių trinkelių danga, 27 vnt. – su geltonos spalvos betoninių trinkelių danga. Nuvažos su betoninių trinkelių danga projektuojamos 4,0 m pločio, su asfalto danga – 3,5÷5,5 m pločio bei įrengiant R2,0÷R3,0 m posūkių spinduliais. Nuvažos projektuojamos iki žemės sklypo ribos arba esamos nuvažos kietos dangos, nuvažų ilgis – apie 2,0-5,0 m.

Esamos nuvažos turi būti sklandžiai sujungtos su tvarkoma danga. Nuvažų įrengimo vietą tikslinti su Statytoju ir žemės sklypų savininkais. Detalūs nuvažų įrengimo ir parinkimo sprendiniai pateikti UL-20-0081-01-KRP-S.B-02, UL-20-0081-01-KRP-S.B-07.

Dangų konstrukcijų įrengimo darbai

Dangų konstrukcija apskaičiuota ir parinkta, remiantis Automobilių kelių standartizuotų dangų konstrukcijų projektavimo taisyklėmis „KPT SDK 19“ bei atliktais inžineriniais geologiniais ir geotechniniais tyrimais.

Įvertinus transporto eismo intensyvumą (vyrauja lengvųjų automobilių eismas, retas sunkiojo transporto eismas), nustatyta projektinė apkrova $A < 0,1$ bei dangos konstrukcijos klasė DK 01.

Įvertinus didžiausio įšalo gylį (1,60 m) bei dangos konstrukcijos klasę (DK 01), minimalus šalčiui atsparios dangos konstrukcijos storis – 80 cm ant F3 klasės gruntų.

Atsižvelgiant į tai, kad gatvės zonoje projektuojami lietaus nuotekų tinklai bei pokonstruktinis drenažas, šalčiui atsparios dangos konstrukcijos storis gali būti mažinamas 10 cm.

Gatvės dangos konstrukcija:

- 4 cm storio viršutinis asfaltbetonio dangos sluoksnis iš asfalto mišinio AC 11 VN;
- 8 cm storio asfaltbetonio pagrindo sluoksnis iš asfalto mišinio AC 22 PN;
- 20 cm storio skaldos pagrindo sluoksnis iš nesurišto mineralinių medžiagų mišinio fr. 0/45;
- 38 cm storio apsauginis šalčiui atsparus sluoksnis iš nesurišto mineralinių medžiagų mišinio;

Nuvažų dangos konstrukcija:

- 8 cm storio pilkos ir geltonos spalvos betoninių trinkelių danga;
- 3 cm storio atsijų sluoksnis;
- 20 storio skaldos pagrindo sluoksnis iš nesurišto mineralinių medžiagų mišinio fr. 0/45;
- 39 cm storio apsauginis šalčiui atsparus sluoksnis iš nesurišto mineralinių medžiagų mišinio;

Šaligatvio dangos konstrukcija:

- 8 cm storio geltonos spalvos betoninių trinkelių danga;
- 3 cm storio atsijų sluoksnis;
- 15 storio skaldos pagrindo sluoksnis iš nesurišto mineralinių medžiagų mišinio fr. 0/45;
- 19 cm storio apsauginis šalčiui atsparus sluoksnis iš nesurišto mineralinių medžiagų mišinio;
- Žemės sankasa.

Detalūs dangų konstrukcijų parinkimo sprendiniai pateikti brėžinyje UL-20-0081-01-KRP-S.B-06.

Skersiniai ir išilginiai profiliai

Gatvės dangos skersinis ir išilginis nuolydžiai projektuojami prisilaikant leistinų ir maksimaliai prisitaikant prie esamo žemės paviršiaus nuolydžio.

Gatvės važiuojamosios dalies skersinis nuolydis projektuojamas dvišlaitis 2,0 %, sankasos – dvišlaitis 3,0 %. Išilginis profilis – 0,6 % – 2,3 %.

Žymuo:	Lapas	Lapų	Laida
UL-20-0081-XX-PP.AR-01	3	5	0

Detalūs išilginių profilių parinkimo sprendiniai pateikti UL-20-0081-01-KRP-S.B-04, skersinių – UL-20-0081-01-KRP-S.B-06.

Eismo organizavimas

Naujai projektuojami kelio ženklai įrengiami vadovaujantis „Kelio ženklų įrengimo ir vertikaliojo ženklinimo taisyklėmis“. Projekte numatoma įrengti kelio ženklus ant viens tiebių metalinių atramų. Kelio ženklai projektuojami 1 grupės dydžio. Kelio ženklai privalo būti įrengti taip, kad atstumas nuo važiuojamosios dalies krašto iki artimesniojo ženklo skydo krašto būtų 0,5 – 2,0 m.

Esamus kelio ženklus numatoma išsaugoti.

Tvarkomoje gatvėje įrengiamas horizontalusis ženklavimas, atitinkantis Kelių horizontaliojo ženklinimo taisyklių reikalavimus.

Detalūs eismo organizavimo sprendiniai pateikti brėžinyje UL-20-0081-01-KRP-S.B-02.

Inžinerinių eismo saugumo priemonių įrengimas

Šiame projekte taikomos inžinerinės eismo saugumo priemonės: trapecinės formos greičio mažinimo kalnelis (PK 2+65) bei iškilis sankryža (PK 5+40). Kalnelių geometriniai parametrai parinkti pagal 20 km/h važiavimo greitį: kalnelio aukštis – 10 cm, nuolydis – 1:10, rampos ilgis – 1,0 m, trapecinės formos greičio mažinimo kalnelio ilgis – 5,0 m. Kalneliai įrengiami iš asfalto dangos.

Detalūs inžinerinių eismo saugumo priemonių planiniai sprendiniai ir įrengimo principai pateikiami UL-20-0081-01-KRP-S.B-02.

Paviršinio vandens nuvedimas

Lietaus (ir sniego tirpsmo) vandens nuo Bendrijų g. surinkimui numatomi lietaus šulinėliai ir lietaus vandens tinklai. Projektuojami lietaus vandens tinklai jungiami į lygiagrečiai V. Alanto g. esantį d1200 lietaus vandens tinklo šulinį Nr.142, viduje įrengiant dvigubas vandens energijos slopinimo grotas.

Apžiūros šuliniai ir lietaus šulinėliai projektuojami iš g/b surenkamų žiedų. Šuliniams turi būti įrengta dugno ir sienų hidroizoliacija.

Apšvietimas

Šiuo projektu rengiamas Projektuotojų gatvės dalies nuo Molainių g. iki Alantos gatvės ir Bendrijų gatvės su pėsčiųjų perėja ir Bendrijų gatvės nuo Alantos iki J. Tilvyčio gatvės apšvietimas. Projektuojamas apšvietimo elektros tinklas prijungiamas nuo esamos gatvių apšvietimo valdymo spintos VP 422.

Apšvietimo atramos projektuojamos kūginės (EN1461) tipo arba analoginės karštai cinkuotos su įleidžiamomis durelėmis (be tarpinių).

Bendrijų gatvės apšvietimui projektuojamos ne mažiau kaip 32W LED šviestuvai, pėsčiųjų perėjai atitinkamai 53W, o Projektuotojų gatvei 46,5W LED šviestuvai.

Inžineriniai tinklai

Kapitalinio remonto bei naujos statybos metu visi tinklai išsaugomi.

Atliekant statybos darbus numatomas elektroninių ryšių (Telia LT, AB) tinklų apsaugojimas sudėtiniais vamzdžiais.

Apželdinimas

Teritorija tvarkoma, vadovaujantis aplinkosauginiais reikalavimais želdinių šalinimui. Vadovaujantis LR želdynų įstatymu ir LR Vyriausybės nutarimu „Dėl kriterijų, pagal kuriuos medžiai ir krūmai augantys ne miškų ūkio paskirties žemėje, priskiriami saugotiniams, sąrašo patvirtinimo ir medžių ir krūmų priskyrimo saugotiniams“ medžiai, kurių skersmuo daugiau kaip 20 cm ir kurie auga miestų bendro naudojimo teritorijose yra laikomi saugotiniais.

Darbų metu numatoma pašalinti želdinius, trukdančius darbams ir augančius darbų vykdymo ribose. Statybos darbų metu kertama 9 vnt. saugotinių medžių.

Visoje statybų teritorijoje po pagrindinių statybos darbų numatoma sutvarkyti darbų zoną.

Baigiamieji darbai

Baigiamieji darbai apima teritorijos, esančios darbų vykdymo zonoje, sutvarkymą: pažeistų plotų rekultivavimą, viršutinio dirvožemio sluoksnio atstatymą, statybinių šiukšlių išvežimą.

Aplinkos sprendinių pritaikymas neįgaliesiems

Projekto sprendiniai parinkti pagal STR 2.03.01:2019 „Statinių prieinamumas“ reikalavimus.

Projektuojamų šaligatvių plotis yra 2,0 m, skersinis nuolydis 2,0 %. Šaligatviai projektuojami taip, kad lygių skirtumai

Žymuo:	Lapas	Lapų	Laida
	4	5	0

ir nelygumai nebūtų didesni kaip 5 mm.

Į šaligatvius neturi išsikišti objektai, galintys tapti kliūtimi žmonėms su negalia. Ant šaligatvių neturi būti dangčių, grotų, trapų ir kitų kliūčių, kyšančių aukščiau ar įleistų giliau kaip 5 mm nuo projektuojamų takų paviršiaus.

Šaligatvių susikirtimo su važiuojamąją dalimi vietose įrengiami aklujų ir silpnaregių įspėjamieji iš geltonos spalvos betoninių trinkelėlių.

Vejos bordiūrai, įreminantys projektuojamus šaligatvius įrengiami su 3 cm peraukštėjimu. Pakelti bordiūrai atliks aklujų ir silpnaregių vedimo paviršių funkciją.

Transporto eismo organizavimas statybos darbų metu

Statybos metu darbus organizuoti taip, kad būtų įmanomas žmonių patekimas į aplinkines teritorijas ir pastatus. Prieš darbų vykdymo zoną įrengti laikinus kelio ženklus, įspėjančius apie vykdomus darbus, bei aptverti darbų vykdymo vietas.

Rangovas privalo atstatyti aplinkinius kelius iki buvusios būklės, jei statybų metu dėl rangovo kaltės, šie keliai buvo pažeisti ar sugadinti.

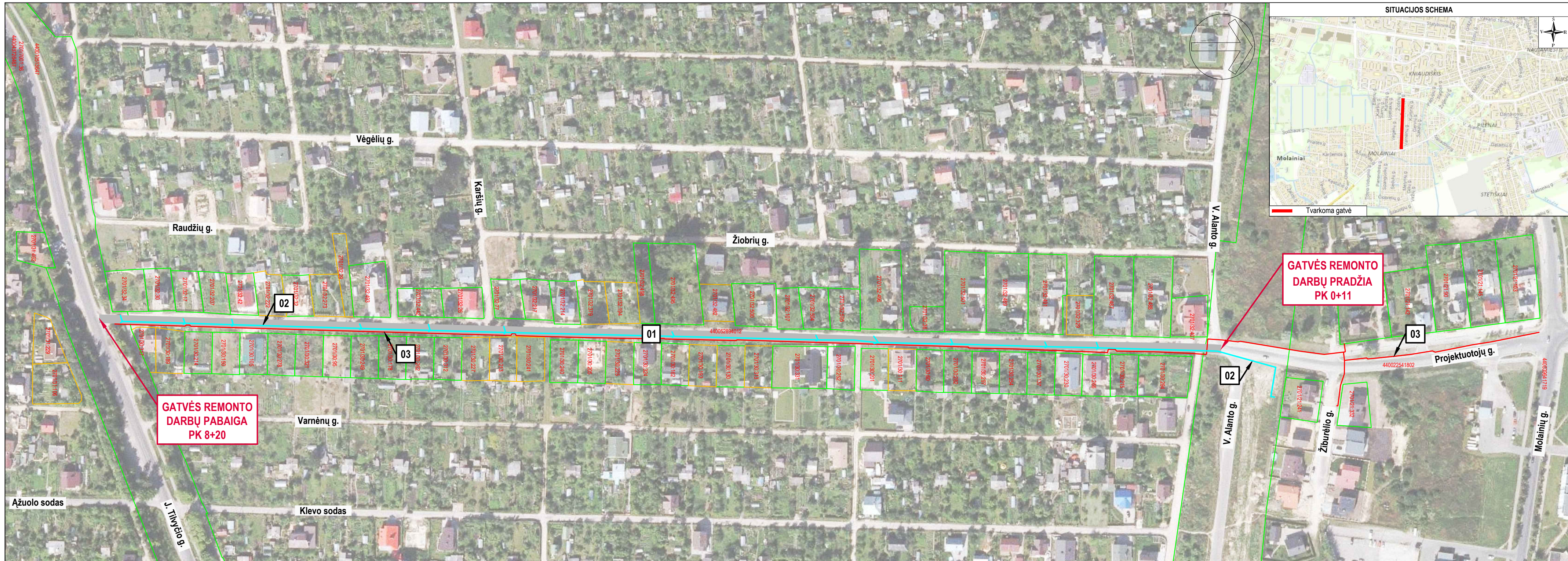
Tretieji asmenys

Projekto sprendiniai pateikti Bendrijų g. statinių ribose bei Užsakovui priklausančiuose žemės sklypuose, dėl to projektas parengtas nepažeidžiant trečiųjų asmenų interesų.

PASTABOS:

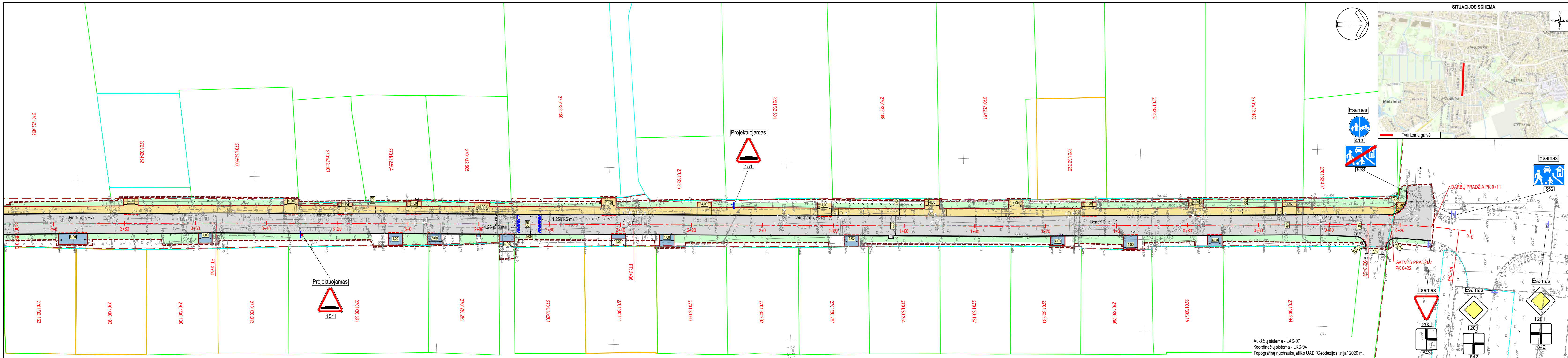
1. Vykdamas statybos darbus visus matmenis būtina tikslinti vietoje.
2. Statybos darbų Rangovas, prieš pradėdamas vykdyti žemės darbus, privalo išsikviesti inžinerinius tinklus eksploatuojančios organizacijos atstovą. Atliekant darbus greta esamų inžinerinių tinklų, žemės darbai turi būti vykdomi rankiniu būdu, nepažeidžiant esamų komunikacijų. Pažeidus sutvarkyti.
3. Statybos darbai turi būti vykdomi griežtai pagal projektą, pasirašant nustatyta tvarka darbų aktus, vykdamas statybos priežiūrą vykdančių tarnybų reikalavimus, turint gaminių sertifikavimo arba kitus kokybę įrodančius dokumentus.
4. Projekte numatyti reikalavimai medžiagoms, gaminiams, darbų vykdymui pagal turimus pradinis duomenis. Statybos metu atsiradus nenumatytiems aplinkybėms, šie reikalavimai gali būti patikslinti projekto vykdymo priežiūros metu.
5. Esamų inžinerinių komunikacijų požeminių sklendžių kapos ir šulinių liukai, patenkantys po naujai projektuojamomis dangomis, privalo būti paaukštinti ar nužeminti iki projekcinio aukščio.
6. Visos statybos ir apdailos medžiagos turi atitikti LR galiojančius priešgaisrinės saugos ir higienos reikalavimus bei turėti atitikties sertifikatus.
7. Esant neatitikimams tarp projektą sudarančių dokumentų, kaip pagrindine projektine medžiaga remtis techninėmis specifikacijomis, aiškinamuoju raštu, brėžiniais, sąnaudų žiniaraščiais.

Žymuo:	Lapas	Lapų	Laida
	5	5	0



SUTARTINIAI ŽYMĖJIMAI	
	TVARKOMA GATVĖS ATKARPA
	PROJEKTUOJAMAS LIETAUS NUOTEKŲ TINKLAS
	PROJEKTUOJAMAS APŠVIETIMO TINKLAS
	INŽINERINIO STATINIO RIBA
	REGISTRUOTŲ ŽEMĖS SKLYPŲ RIBOS
	REGISTRUOTŲ ŽEMĖS SKLYPŲ PRELIMINARIOS RIBOS
STATINIAI	
01	01 SUSISIEKIMO KOMUNIKACIJOS: GATVĖS (Bendrijų g., unik. Nr. 4400-5289-4012)
02	02 INŽINERINIAI TINKLAI: NUOTEKŲ ŠALINIMO TINKLAI (lietaus nuotekų tinklai)
03	03 INŽINERINIAI TINKLAI: ELEKTROS TINKLAI (gatvės apšvietimas)

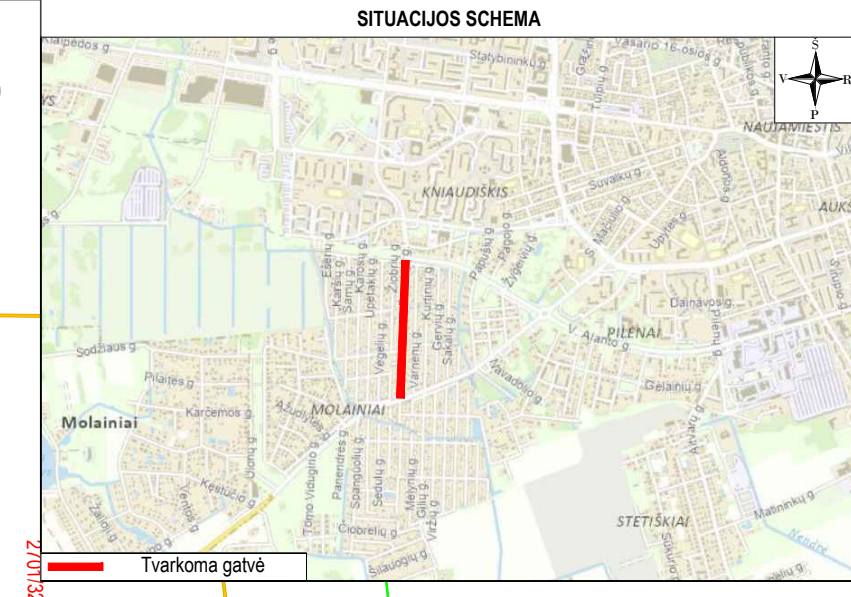
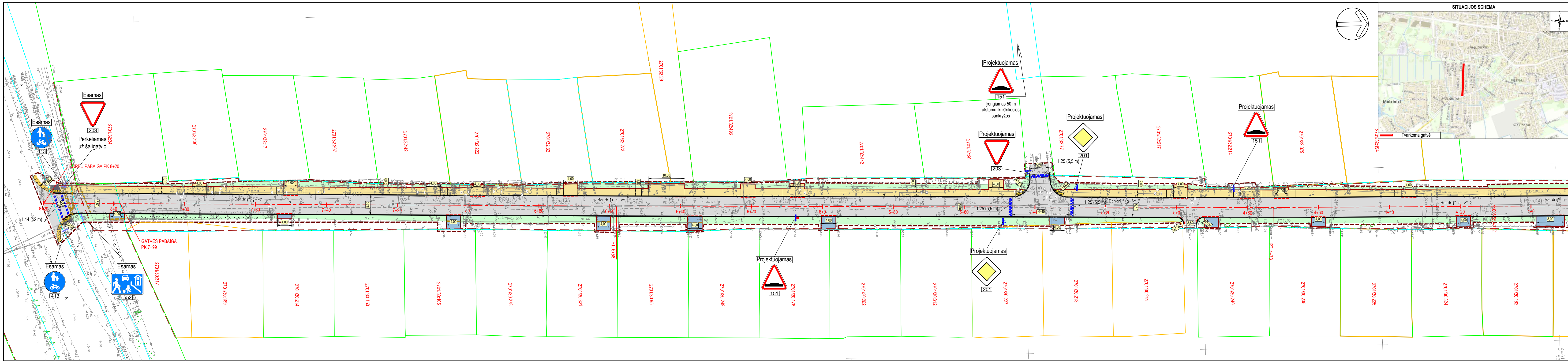
0	2020-08	Statybos leidimui, konkursui ir statybai
Laida	Išleidimo data	Laidos statusas, keitimo priežastis (jei taikoma)
Kval. patv. dok. Nr.	III URBANLINE Liepkalnio g. 85, LT-02120 Vilnius; Tel. Nr.: 8 699 19380; Įmonės kodas: 300149157	Statinio projekto pavadinimas PANEVĖŽIO MIESTO BENDRIJŲ GATVĖS KAPITALINIO REMONTO IR LIETAUS NUOTEKŲ TINKLŲ NAUJOS STATYBOS PROJEKTAS
25326	SPV V. Aleksandrovas PI Ž. Sušinskaitė	Statinio numeris ir pavadinimas
		Statinio numeris ir pavadinimas, dokumento pavadinimas
		SITUACIJOS SCHEMA M 1:2000
		Laida
		0
LT	Statytojas ir (arba) Užsakovas PANEVĖŽIO MIESTO SAVIVALDYBĖ	Dokumento žymuo UL-20-0081-XX-PP.B-01
		Lapas
		Lapų
		1
		1



- PASTABOS:**
- Matmenys pateikti metrais;
 - Vykdam statybos darbus visus matmenis būtina tikslinti vietoje;
 - Statybos darbų Rangovas, prieš pradėdamas vykdyti žemės darbus, privalo išsikviesti inžinerinius tinklus eksploatuojančios organizacijos atstovą. Atliekant darbus greta esamų inžinerinių tinklų, žemės darbai turi būti vykdomi rankiniu būdu, nepažeidžiant esamų komunikacijų. Pažeidus - sutvarkyti;
 - Statybos darbai turi būti vykdomi griežtai pagal projektą, pasirašant nustatytą tvarka darbų aktus, vykdam statybos priežiūrą vykdančių tarnybų reikalavimus, turint gaminių sertifikavimo arba kitus kokybę įrodančius dokumentus;
 - Esamų inžinerinių komunikacijų požeminių sklendžių kapos ir šulinių liukai, patenkantys po naujai projektuojamomis dangomis, privalo būti paaukštinti ar nužeminti iki projekcinio aukščio, pakeičiant netinkamus naujais (plaukiojančio tipo) su atitinkama simbolika. Statybos darbų metu pastebėjus defektuotas glb šulinių perdangas, pakeisti naujomis;
 - Esamos nuvažos turi būti sklandžiai sujungtos su tvarkoma danga. Nuvažų įrengimo vietą tikslinti su Statytoju ir žemės sklypų savininkais;
 - Projekte numatyti reikalavimai medžiagoms, gaminiams, darbų vykdymui pagal turimus pradinis duomenis. Statybos metu atsiradus nenumatytais aplinkybėmis, šie reikalavimai gali būti patikslinti projekto vykdymo priežiūros metu;
 - Visos statybos ir apdailos medžiagos turi atitikti LR galiojančius priešgaisrinės saugos ir higienos reikalavimus bei turėti atitikties sertifikatus;
 - Esant neatitikimam tarp projektą sudarančių dokumentų, kaip pagrindine projekto medžiaga remtis techninėmis specifikacijomis, aiškinamuoju raštu, brėžiniais, sąnaudų žiniaraščiais;
 - Kelio ženklai projektuojami I grupės dydžio;
 - Esami kelio ženklai išsaugomi.

SUTARTINIAI ŽYMĖJIMAI	
	REGISTRUOTŲ ŽEMĖS SKLYPŲ RIBOS
	REGISTRUOTŲ ŽEMĖS SKLYPŲ PRELIMINARIOS RIBOS
	DARBŲ VYKDYMO RIBA
	PROJEKTUOJAMA 8 CM STORIO PILKOS SPALVOS BETONINIŲ TRINKELIŲ (20X10 CM) DANGOS KONSTRUKCIJA
	PROJEKTUOJAMA 8 CM STORIO GELTONOS SPALVOS BETONINIŲ TRINKELIŲ (20X10 CM) DANGOS KONSTRUKCIJA
	PROJEKTUOJAMI NEREGIJŲ IR SILPNAREGIJŲ ĮSPĖJAMIEJI PAVIRŠIAI IŠ BETONINIŲ TRINKELIŲ
	SĖJAMA VEIJA
	PROJEKTUOJAMA GATVĖS AŠINĖ LINIJA
	GATVĖS RAUDONOSIOS LINIJOS
	INŽINERINIO STATINIO RIBA
	REGISTRUOTŲ ŽEMĖS SKLYPŲ RIBOS
	REGISTRUOTŲ ŽEMĖS SKLYPŲ PRELIMINARIOS RIBOS
	DARBŲ VYKDYMO RIBA
	PROJEKTUOJAMI BETONINIAI BORDIŪRAI (100.15.30, pakeltas virš važiuojamosios dalies per 10 cm)
	PROJEKTUOJAMI BETONINIAI BORDIŪRAI (100.15.30, važiuojamosios dalies aukštyje)
	PROJEKTUOJAMI BETONINIAI BORDIŪRAI (100.08.20)
	PROJEKTUOJAMAS RYŠIŲ KABELIŲ APSAUGOS VAMZDIS
	ESAMOS KELIO ŽENKLAS IR ATRAMA
	PROJEKTUOJAMAS KELIO ŽENKLAS IR ATRAMA
	PROJEKTUOJAMAS KELIO ŽENKLAS ANT APŠVIETIMO ATRAMOS
	PROJEKTUOJAMAS BALTO SPALVOS HORIZONTALUSIS ŽENKLINIMAS IŠ TERMOPLASTO

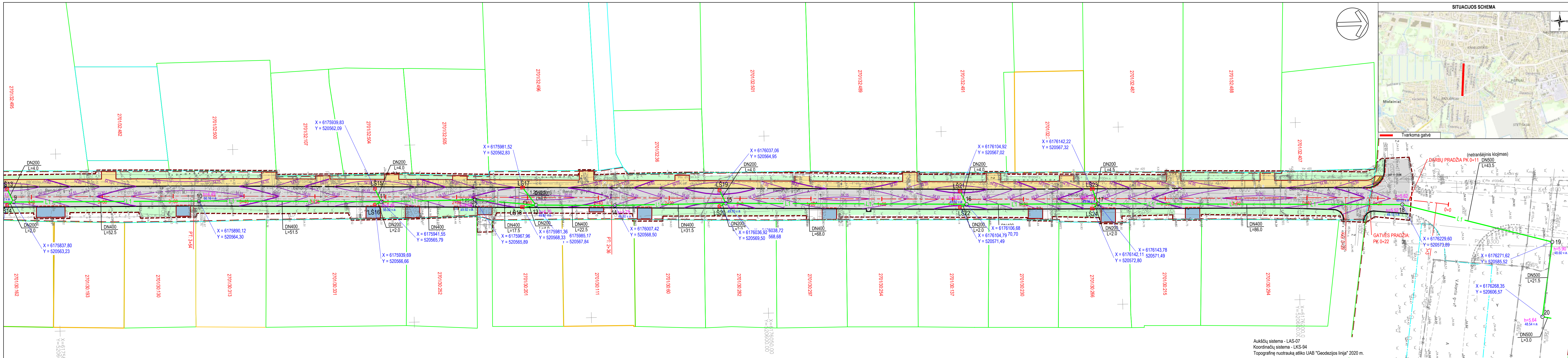
0	2020-08	Statybos leidimui, konkursui ir statybai
Laida	Išleidimo data	Laidos statusas, keitimo priežastis (jei taikoma)
Kval. patv. dok. Nr.	III URBANLINE Liepkalnio g. 85, LT-02120 Vilnius; Tel. Nr.: 8 699 19380; Įmonės kodas: 300149157	
25326	SPV	V. Aleksandrovas
	PI	Ž. Sušinskaitė
Statytojas ir (arba) Užsakovas PANEVŽIO Miesto SAVIVALDYBĖ		Statinio projekto pavadinimas PANEVŽIO MIESTO BENDRIJŲ GATVĖS KAPITALINIO REMONTO IR LIETAUS NUOTEKŲ TINKLŲ NAUJOS STATYBOS PROJEKTAS Statinio numeris ir pavadinimas SUSISIEKIMO KOMUNIKACIJOS: GATVĖS (Bendrijų g., unik. Nr. 4400-5289-4012) Statinio numeris ir pavadinimas, dokumento pavadinimas DANGŲ IR EISMO ORGANIZAVIMO PLANAS M 1:500
LT		Dokumento žymuo UL-20-0081-01-PP.B-02
		Laida 0
		Lapas Lapų 1 2



- PASTABOS:**
- Matmenys pateikti metrais;
 - Vykdam statybos darbus visus matmenis būtina tikslinti vietoje;
 - Statybos darbų Rangovas, prieš pradėdamas vykdyti žemės darbus, privalo išsikviesti inžinerinius tinklus eksploatuojančios organizacijos atstovą. Atliekant darbus greta esamų inžinerinių tinklų, žemės darbai turi būti vykdomi rankiniu būdu, nepažeidžiant esamų komunikacijų. Pažeidus - sutvarkyti;
 - Statybos darbai turi būti vykdomi griežtai pagal projektą, pasirašant nustatyta tvarka darbų aktus, vykdam statybos priežiūrą vykdančių tarnybų reikalavimus, turint gaminių sertifikavimo arba kitus kokybę įrodančius dokumentus;
 - Esamų inžinerinių komunikacijų požeminių skendžių kapos ir šulinių liukai, patenkantys po naujai projektuojamomis dangomis, privalo būti pakuškinti ar nužeminti iki projekcinio aukščio, pakeičiant netinkamus naujai (plaukiojančio tipo) su atitinkama simbolika. Statybos darbų metu pastebėjus defektuotas g/b šulinių perdangas, pakeisti naujomis;
 - Esamos nuvažos turi būti sklandžiai sujungtos su tvarkoma danga. Nuvažų įrengimo vietą tikslinti su Statytoju ir žemės sklypų savininkais;
 - Projekte numatyti reikalavimai medžiagoms, gaminiams, darbų vykdymui pagal turimus pradinis duomenis. Statybos metu atsiradus nenumatytioms aplinkybėms, šie reikalavimai gali būti patikslinti projekto vykdymo priežiūros metu;
 - Visos statybos ir apdailos medžiagos turi atitikti LR galiojančius priešgaisrinės saugos ir higienos reikalavimus bei turėti atitiktis sertifikatus;
 - Esant neatitiktims tarp projekto sudaranciu dokumentu, kaip pagrindine projekto medžiaga remtis techninėmis specifikacijomis, aiškinauju raštu, brėžiniais, sąnaudų žiniaraščiais;
 - Kelio ženklai projektuojami 1 grupės dydžio;
 - Esami kelio ženklai išsaugomi.

SUTARTINIAI ŽYMĖJIMAI	
	REGISTRUOTŲ ŽEMĖS SKLYPŲ RIBOS
	REGISTRUOTŲ ŽEMĖS SKLYPŲ PRELIMINARIOS RIBOS
	DARBŲ VYKDYMO RIBA
	PROJEKTUOJAMI BETONINIAI BORDIŪRAI (100.15.30, pakeltas virš važiuojamosios dalies per 10 cm)
	PROJEKTUOJAMI BETONINIAI BORDIŪRAI (100.15.30, važiuojamosios dalies aukštyje)
	PROJEKTUOJAMI BETONINIAI BORDIŪRAI (100.08.20)
	PROJEKTUOJAMAS RYŠIŲ KABELIŲ APSAUGOS VAMZDIS
	ESAMAS KELIO ŽENKLAS IR ATRAMA
	PROJEKTUOJAMAS KELIO ŽENKLAS IR ATRAMA
	PROJEKTUOJAMAS KELIO ŽENKLAS ANT APŠVIETIMO ATRAMOS
	PROJEKTUOJAMAS BALTO SPALVOS HORIZONTALUSIS ŽENKLINIMAS IŠ TERMOPLASTO
	REGISTRUOTŲ ŽEMĖS SKLYPŲ RIBOS
	REGISTRUOTŲ ŽEMĖS SKLYPŲ PRELIMINARIOS RIBOS
	DARBŲ VYKDYMO RIBA
	PROJEKTUOJAMI BETONINIAI BORDIŪRAI (100.15.30, pakeltas virš važiuojamosios dalies per 10 cm)
	PROJEKTUOJAMI BETONINIAI BORDIŪRAI (100.15.30, važiuojamosios dalies aukštyje)
	PROJEKTUOJAMI BETONINIAI BORDIŪRAI (100.08.20)
	PROJEKTUOJAMAS RYŠIŲ KABELIŲ APSAUGOS VAMZDIS
	ESAMAS KELIO ŽENKLAS IR ATRAMA
	PROJEKTUOJAMAS KELIO ŽENKLAS IR ATRAMA
	PROJEKTUOJAMAS KELIO ŽENKLAS ANT APŠVIETIMO ATRAMOS
	PROJEKTUOJAMAS BALTO SPALVOS HORIZONTALUSIS ŽENKLINIMAS IŠ TERMOPLASTO

Statinio numeris ir pavadinimas, dokumento pavadinimas		Laida
DANGŲ IR EISMO ORGANIZAVIMO PLANAS		0
M 1:500		
Dokumento žymuo		Lapas Lapų
UL-20-0081-01-PP.B-02		2 2

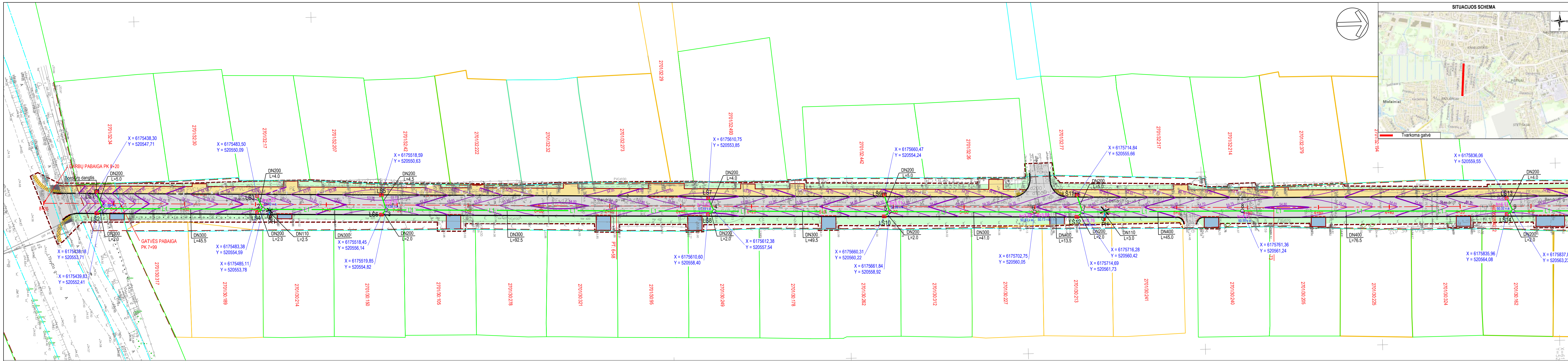


- PASTABOS:
- Matmenys pateikti metrais;
 - Vykiant statybos darbus visus matmenis būtina tikslinti vietoje;
 - Statybos darbų Rangovas, prieš pradėdamas vykdyti žemės darbus, privalo išsikviesti inžinerinius tinklus eksploatuojančios organizacijos atstovą. Atliekant darbus greta esamų inžinerinių tinklų, žemės darbai turi būti vykdomi rankiniu būdu, nepažeidžiant esamų komunikacijų. Pažeidus - sutvarkyti;
 - Statybos darbai turi būti vykdomi griežtai pagal projektą, pasirašant nustatytą tvarka darbų aktus, vykstant statybos priežiūra vykdančių tarnybų reikalavimus, turint gaminių sertifikavimo arba kitus kokybę įrodančius dokumentus;
 - Esamų inžinerinių komunikacijų požeminių skendžių kapos ir šulinių liukai, patenkantys po naujai projektuojamomis dangomis, privalo būti paauskštinti ar nužeminti iki projekcinio aukščio, pakeičiant netinkamus naujais (plaukiojančio tipo) su atitinkama simbolika. Statybos darbų metu pastebėjus defektuotas glb šulinių perdangas, pakeisti naujomis;
 - Esamos nuovažos turi būti sklandžiai sujungtos su tvarkoma danga. Nuovažų įrengimo vietą tikslinti su Statytoju ir žemės sklypų savininkais;
 - Projekte numatyti reikalavimai medžiagoms, gaminiams, darbų vykdymui pagal turimus pradinis duomenis. Statybos metu atsiradus nenumatytiems aplinkybėms, šie reikalavimai gali būti patikslinti projekto vykdymo priežiūros metu;
 - Visos statybos ir apdailos medžiagos turi atitikti LR galiojančius priešgaisrinės saugos ir higienos reikalavimus bei turėti atitiktis sertifikatus;
 - Esant neatitikimams tarp projekto sudarančių dokumentų, kaip pagrindine projekto medžiaga remtis techninėmis specifikacijomis, aiškinamuoju raštu, brėžiniais, sąnaudų žiniarašiais.

SUTARTINIAI ŽYMĖJIMAI

	PROJEKTUOJAMA GATVĖS AŠINĖ LINIJA
	PROJEKTUOJAMA GATVĖS RAUDONOSIOS LINIJOS
	INŽINERINIO STATINIO RIBA
	REGISTRUOTŲ ŽEMĖS SKLYPŲ RIBOS
	REGISTRUOTŲ ŽEMĖS SKLYPŲ RIBOS
	REGISTRUOTŲ ŽEMĖS SKLYPŲ RIBOS
	DARBŲ VYKDYMO RIBA
	PROJEKTUOJAMI BETONINIAI BORDIŪRAI (100.15.30, pakeltas virš važiuojamosios dalies per 10 cm)
	PROJEKTUOJAMI BETONINIAI BORDIŪRAI (100.08.20)
	PROJEKTUOJAMAS LIETAUS VANDENS TINKLAS
	PERKLOJAMAS GERIAMOJO VANDENS TINKLAS
	PROJEKTUOJAMAS LIETAUS SURINKIMO ŠULINĖLIS
	PROJEKTUOJAMAS LIETAUS SURINKIMO ŠULINĖLIS (bordiūrinio tipo grotelės)
	PERKELIAMAS GAISRINIS HIDRANTAS

0	2020-08	Statybos leidimui, konkursui ir statybai
Laida	Išleidimo data	Laidos statusas, keitimo priežastis (jei taikoma)
Kval. patv. dok. Nr.	III URBANLINE Liepkalnio g. 85, LT-02120 Vilnius; Tel. Nr.: 8 699 19380; Įmonės kodas: 300149157	
25326	SPV	V. Aleksandrovas
5423	SPDV VN	V. Šakenytė
Statytojas ir (arba) Užsakovas LT PANEVĖŽIO MIESTO SAVIVALDYBĖ		
Statinio projekto pavadinimas PANEVĖŽIO MIESTO BENDRIJŲ GATVĖS KAPITALINIO REMONTO IR LIETAUS NUOTEKŲ TINKLŲ NAUJOS STATYBOS PROJEKTAS		
Statinio numeris ir pavadinimas 02 INŽINERINIAI TINKLAI: NUOTEKŲ ŠALINIMO TINKLAI (lietaus vandens tinklai)		
Statinio numeris ir pavadinimas, dokumento pavadinimas L1 IR V1 TINKLŲ PLANAS M 1:500		Laida
Dokumento žymuo UL-20-0081-02-PP.B-03		Lapas Lapų
		1 2

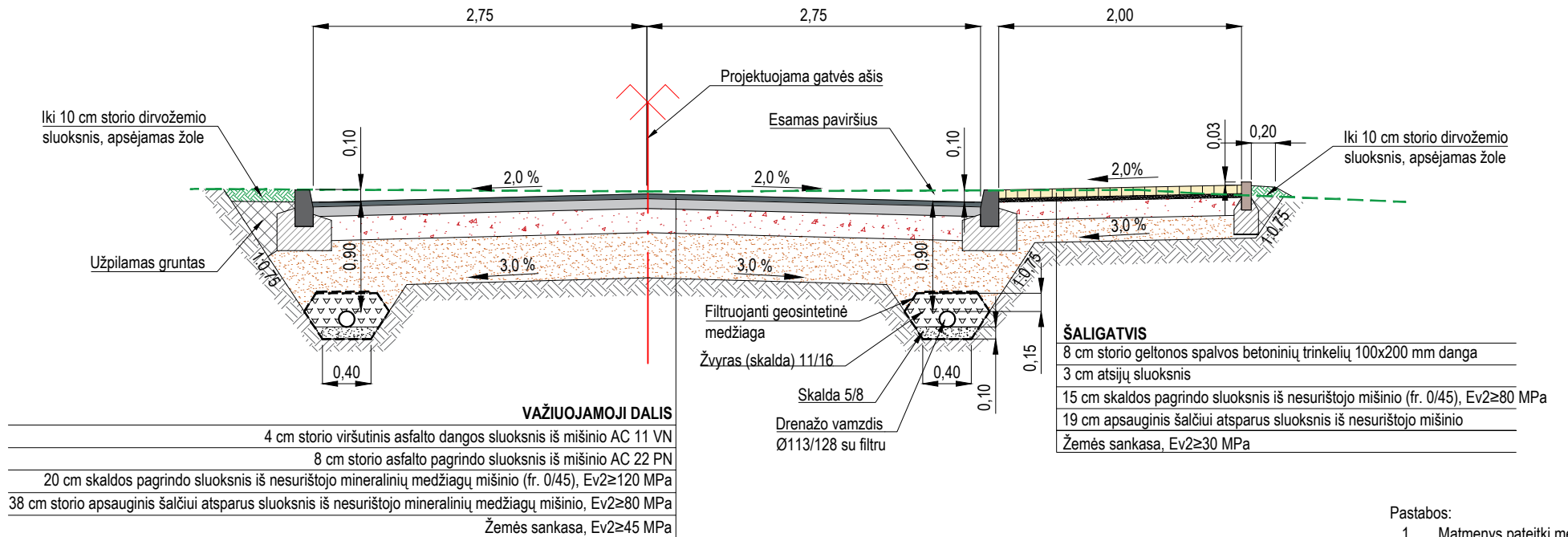


- PASTABOS:**
- Matmenys pateikti metrais;
 - Vykdamas darbus visus matmenis būtina tikslinti vietoje;
 - Stybos darbu Rangovas, prieš pradėdamas vykdyti žemės darbus, privalo išsikviesti inžinerinius tinklus eksploatuojančios organizacijos atstovą. Atliekant darbus greta esamų inžinerinių tinklų, žemės darbai turi būti vykdomi rankiniu būdu, nepažeidžiant esamų komunikacijų. Pažeidus - sutvarkyti;
 - Stybos darbai turi būti vykdomi griežtai pagal projektą, pasirašant nustatytą tvarka darbų aktus, vykdamas stybos priežiūrą vykdančių tarnybų reikalavimus, turint gaminių sertifikavimo arba kitus kokybę įrodančius dokumentus;
 - Esamų inžinerinių komunikacijų požeminių sklandžių kapos ir šulinių liukai, patenkantys po naujai projektuojamomis dangomis, privalo būti paukštinti ar nužeminti iki projekcinio aukščio, pakeičiant netinkamus naujais (plaukiojančio tipo) su atitinkama simbolika. Stybos darbu metu pastebėjus defektuotas glb šulinių perdangas, pakeisti naujomis;
 - Esamos nuvažos turi būti sklandžiai sujungtos su tvarkoma danga. Nuvažų įrengimo vietą tikslinti su Statytoju ir žemės sklypų savininkais;
 - Projekte numatyti reikalavimai medžiagoms, gaminiams, darbų vykdymui pagal turimus pradinis duomenis. Stybos metu atsiradus nenumatytoms aplinkybėms, šie reikalavimai gali būti patikslinti projekto vykdymo priežiūros metu;
 - Visos stybos ir apdailos medžiagos turi atitikti LR galiojančius priešgaisrinės saugos ir higienos reikalavimus bei turėti atitiktis sertifikatus;
 - Esant neatitikimams tarp projekto sudarančių dokumentų, kaip pagrindine projekto medžiaga remtis techninėmis specifikacijomis, aiškinamuoju raštu, brėžiniais, sąnaudų žiniarašiais.

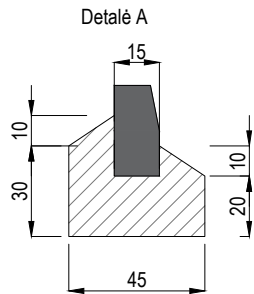
SUTARTINIAI ŽYMĖJIMAI	
	PROJEKTUOJAMI BETONINIAI BORDIŪRAI (100.15.30, pakeltas virš važiuojamosios dalies per 10 cm)
	PROJEKTUOJAMI BETONINIAI BORDIŪRAI (100.08.20)
	PROJEKTUOJAMA GATVĖS AŠINĖ LINIJA
	GATVĖS RAUDONOSIOS LINIJOS
	PROJEKTUOJAMAS LIETAUS VANDENS TINKLAS
	PERKLOJAMAS GERIAMOJO VANDENS TINKLAS
	REGISTRUOTŲ ŽEMĖS SKLYPŲ RIBOS
	REGISTRUOTŲ ŽEMĖS SKLYPŲ SUBIMLINARIOS RIBOS
	DARBU VYKDYMO RIBA
	PROJEKTUOJAMAS LIETAUS SURINKIMO ŠULINĖLIS
	PROJEKTUOJAMAS LIETAUS SURINKIMO ŠULINĖLIS (bordiurnio tipo grotelės)
	PERKELIAMAS GAISRINIS HIDRANTAS

Statinio numeris ir pavadinimas, dokumento pavadinimas		Laida
L1 IR V1 TINKLŲ PLANAS M 1:500		0
Dokumento žymuo	Lapas	Lapų
UL-20-0081-02-PP.B-03	2	2

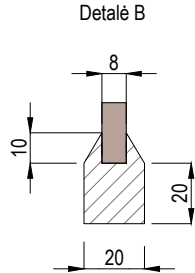
DANGOS KONSTRUKCIJOS SKERSINIS PROFILIS



Bordiūrų įrengimo schema M 1:25
(Matmenys pateikti centimetrais)



Betoninis kelio bordiūras 100.30.15 ant betono pagrindo



Betoninis vejos bordiūras 100.20.8 ant betono pagrindo

0	2020-08	Statybos leidimui, konkursui ir statybai		
Laida	Išleidimo data	Laidos statusas, keitimo priežastis (jei taikoma)		
Kval. patv. dok. Nr.	III URBANLINE Liepkalnio g. 85, LT-02120 Vilnius; Tel. Nr.: 8 699 19380; [monės kodas: 300149157]		Statinio projekto pavadinimas	
25326	SPV	V. Aleksandrovas	PANEVĖŽIO MIESTO BENDRIJŲ GATVĖS KAPITALINIO REMONTO IR LIETAUS NUOTEKŲ TINKLŲ NAUJOS STATYBOS PROJEKTAS	
29450	SPDV S	V. Aleksandrovas		
	PI	Ž. Sušinskaitė		
			Statinio numeris ir pavadinimas	
			SUSISIEKIMO KOMUNIKACIJOS: GATVĖS (BENDRIJŲ G.)	
			Statinio numeris ir pavadinimas, dokumento pavadinimas	Laida
			DANGOS KONSTRUKCIJOS SKERSINIAI PROFILIAI M 1:50	0
LT	Statytojas ir (arba) Užsakovas	Dokumento žymuo		Lapas
	PANEVĖŽIO MIESTO SAVIVALDYBĖ	UL-20-0081-01-PP.B-04		Lapų
				1
				1

PROJEKTINIŲ PASIŪLYMŲ RENGIMO UŽDUOTIS

I. BENDRA INFORMACIJA

1. **Statytojas:** Panevėžio miesto savivaldybė, Laisvės a. 20, LT-35200, Panevėžys;
2. **Projekto pavadinimas:** Panevėžio miesto Bendrijų gatvės kapitalinio remonto ir lietaus nuotekų tinklų naujos statybos projektas;
3. **Projekto adresas:** Bendrijų g., Panevėžys;
4. **Statinio paskirtis ir jo paskirties pagrindiniai rodikliai:** Susisiekimo komunikacijos: gatvės (Bendrijų g.) (pagrindinis statinys); Inžineriniai tinklai: nuotekų šalinimo tinklai (lietaus nuotekų tinklai);
5. **Statybos rūšis:** Statinio kapitalinis remontas (pagrindinis statinis); Naujo statinio statyba;
6. **Statinio kategorija:** Neypatingieji statiniai;
7. **Statinio projekto rengimo etapas:** Projektiniai pasiūlymai;
8. **Projektinių pasiūlymų paskirtis:** Informuoti visuomenę apie visuomenei svarbaus statinio ar statinio dalies numatomą projektavimą (STR 1.04.04:2017 „Statinio projektavimas, projekto ekspertizė“ 60 punktas, 13 priedo 3.2 punktas);
9. **Projektinių pasiūlymų sudėtis:** Projektinius pasiūlymus parengti vadovaujantis STR 1.04.04:2017 „Statinio projektavimas, projekto ekspertizė“ 13 priedu;
10. **Statinių grupės sudėtis:**
 - Susisiekimo komunikacijos: gatvės (Bendrijų g.);
 - Inžineriniai tinklai: nuotekų šalinimo tinklai (lietaus nuotekų tinklai).
11. **Funkciniai (paskirties) ir naudojimo (ekspluataciniai) reikalavimai statiniui (statinių grupei):**
 - 11.1. Esami statinių duomenys:
 - Bendrijų gatvė:
 - Gatvės kategorija – D;
 - Gatvės pradžia – sankryža su Alanto g.;
 - Gatvės pabaiga – sankryža su J. Tilvyčio g.;
 - Gatvės ilgis – apie 809 m;
 - Važiuojamoji dalis – blogos būklės asfalto ir žvyro danga, plotis – apie 4,5-6,0 m;
 - Bendrijų g. yra registruotas inžinerinis statinys, unik. Nr. 4400-5289-4012. Registruotos atkarpos ilgis – 0,777 km.
 - Teritorija (tvarkomos gatvės trasa):
 - Inžineriniai tinklai – į tvarkomą teritoriją patenka vandentiekio, buitinių nuotekų, dujų, požeminiai ryšių kabeliai ir ryšių kabeliai apsauginiuose vamzdžiuose, žemos ir aukštos įtampos požeminės elektros linijos bei žemos įtampos orinės elektros linijos;
 - Apšvietimas – dešinėje pusėje, blogos būklės: sistema pasenusi.

11.2. Projektuojamų statinių duomenys:

- Sutvarkyti Bendriųjų gatvę, numatant važiuojamąją dalį iš asfalto dangos; Projektuojamos gatvės kategorija – D; Gatvės važiuojamosios dalies plotis – 5,5 m; Eismo juostų skaičius – 2.
- Numatyti šaligatvio įrengimą iš betoninių trinkelio dangos dešinėje gatvės pusėje; Šaligatvio plotis – 2,0 m;
- Numatyti nuovažų į aplinkinius žemės sklypus ir teritorijas įrengimą;
- Numatyti esamų sankryžų sutvarkymą;
- Numatyti betoninių gatvės ir vejos bordiūrų įrengimą;
- Numatyti būtinas eismo saugumo ir reguliavimo inžinerines priemones;
- Numatyti paviršinio vandens nuvedimą nuo projektuojamų dangų;
- Numatyti gatvės apšvietimo įrengimą, numatant atramas su LED tipo šviestuvais;
- Esant poreikiui, numatyti požeminių inžinerinių tinklų šulinių ir perdangų sutvarkymą, pakėlimą į projektinį aukštį;
- Esant poreikiui, numatyti į darbų vykdymo zoną patenkančių želdinių šalinimą;
- Numatyti darbų vykdymo zonos sutvarkymą pagal privalomų normatyvinių dokumentų reikalavimus.

12. Statinio (statinių grupės) projektavimo eiliškumas:

1. Statybinių inžinerinių tyrinėjimų atlikimas;
2. Statinio statybos projektinių pasiūlymų parengimas;
3. Visuomenės informavimas apie numatomą statinių projektavimą;
4. Statinio statybos projekto parengimas;
5. Statinio statybos projekto taisymas pagal kelių saugumo audito išvadas;
6. Statinio statybos projekto taisymas pagal statinio projekto bendrosios ekspertizės išvadas;
7. Statinio statybos projekto derinimas su prisijungimo ir technines sąlygas išdavusiomis ir kitomis suinteresuotomis institucijomis;
8. Statinio statybą leidžiančio dokumento gavimas.

13. Nurodymai statinio projekto dokumentų komplektavimui, įforminimui; dokumentų komplektų skaičius, tame tarpe kompiuterinėje laikmenoje ir t.t.: statinio statybos projektinius pasiūlymus parengti 1 (vienu) egzemplioriu: 1 (viena) kopija skaitmenine forma (kompaktiniame diske ar universaliame skaitmeniniame (optiniame) diske) (tekstinius dokumentus ir brėžinius *jpeg* arba *pdf* formatu). Kiekvienas atskiras dokumentas, pateikiamas skaitmenine forma, turi turėti konkretų, dokumento paskirtį ir esmę atitinkantį, pavadinimą. Projektinių pasiūlymų pateikimas skaitmenine forma turi būti suderintas su Statytoju.

_____	Projekto vadovas
Vardas, pavardė	Projekto vadovas Vitalijus Aleksandrovas Atestato Nr. 25326
_____	_____
Parašas	Vardas, pavardė
_____	_____
Data	Parašas
_____	_____
	Data



Elektroniniai valdžios vartai

E-Government Gateway

Administracinių ir viešųjų elektroninių paslaugų portalas

(portal)

Dokumento tikrinimas ir nuorašo spausdinimas

Pasirašyto ADOC dokumento peržiūra

Dokumento statusas

Dokumentas pasirašytas

Dokumento pavadinimas

PP užduotis_Bendrijų g.adoc

Sudaryto dokumento informacija

Pagrindinis dokumentas

PP užduotis_Bendrijų g.pdf

Dokumento tipas

Institucijų gaunami dokumentai (ADOC GGeDOC)

Pasirašomieji metaduomenys

Dokumento pavadinimas

PP užduotis_Bendrijų g

Statusas

juridinis asmuo

Sudarytojas

Panevėžio miesto savivaldybės administracija

Kodas

288724610

Adresas

Laisvės a. 20, Panevėžys

Pasirašiusių asmenų parašai

Vardas ir pavardė

SAULIUS, GLINSKIS

Pasirašymo laikas

2020-11-10T11:13:09Z

El. parašas



Elektroninis parašas

Sertifikatas

SERIALNUMBER=PNOLT-36004200341, GIVENNAME=SAULIUS, SURNAME=GLINSKIS, CN="SAULIUS, GLINSKIS", C=LT

Sertifikatą išdavė

CN=EID-SK 2016, OID.2.5.4.97=NTREE-10747013, O=AS Sertifitseerimiskeskus, C=EE

Galioja nuo

2019-12-27 13:12:18

NEKILNOJAMOJO TURTO REGISTRO DUOMENŲ BAZĖS IŠRAŠAS

2020-09-09 16:32:07

1. Nekilnojamojo turto registre įregistruotas turtas:

Registro Nr.: **44/1152856**
 Registro tipas: **Žemės sklypas su statiniais**
 Sudarymo data: **2008-09-16**
Panevėžys, V. Alanto g.

2. Nekilnojamieji daiktai:

2.1.

Žemės sklypas
Panevėžys, V. Alanto g.
 Unikalus daikto numeris: **4400-1659-1812**
 Žemės sklypo kadastro numeris ir kadastro vietovės pavadinimas: **2701/0021:511 Panevėžio m. k.v.**
 Daikto pagrindinė naudojimo paskirtis: **Kita**
 Žemės sklypo naudojimo būdas: **Susisiekimo ir inžinerinių tinklų koridorių teritorijos**
 Žemės sklypo plotas: **13.0935 ha**
 Kitos žemės plotas: **13.0935 ha**
 Žemės ūkio naudmenų našumo balas: **40.0**
 Matavimų tipas: **Žemės sklypas suformuotas atliekant kadastrinius matavimus**
 Indeksuota žemės sklypo vertė: **1541314 Eur**
 Žemės sklypo vertė: **963321 Eur**
 Vidutinė rinkos vertė: **1456789 Eur**
 Vidutinės rinkos vertės nustatymo data: **2007-12-20**
 Kadastro duomenų nustatymo data: **2007-12-13**

2.2.

Kelias (gatvė) - Šaligatvis (gatvė)
Panevėžys, V. Alanto g.
 Unikalus daikto numeris: **4400-5360-7526**
 Daikto pagrindinė naudojimo paskirtis: **Kelių (gatvių)**
 Žymėjimas plane: **C**
 Statybos pradžios metai: **2019**
 Statybos pabaigos metai: **2019**
 Statinio kategorija: **II grupės nesudėtingasis**
 Baigtumo procentas: **100 %**
 Plotas: **139.34 kv. m**
 Danga: **Betono trinkelės**
 Gatvės kategorija: **Kita**
 Atkūrimo sąnaudos (statybos vertė): **6420 Eur**
 Fizinio nusidėvėjimo procentas: **0 %**
 Atkuriamoji vertė: **6420 Eur**
 Vidutinė rinkos vertė: **6420 Eur**
 Vidutinės rinkos vertės nustatymo būdas: **Atkuriamoji vertė**
 Vidutinės rinkos vertės nustatymo data: **2019-12-05**
 Kadastro duomenų nustatymo data: **2019-12-03**

2.3.

Kelias (gatvė) - V. Alanto gatvė
Panevėžys, V. Alanto g.
 Unikalus daikto numeris: **4400-3096-7730**
 Daikto pagrindinė naudojimo paskirtis: **Kelių (gatvių)**
 Žymėjimas plane: **GA**
 Statybos pradžios metai: **2014**
 Statybos pabaigos metai: **2014**
 Papr. remonto pradžios metai: **2019**
 Papr. remonto pabaigos metai: **2019**
 Statinio kategorija: **Ypatingasis**
 Baigtumo procentas: **100 %**
 Ilgis: **0.816 km**
 Danga: **Asfaltbetonis**
 Eismo juostų skaičius: **Dvi**
 Gatvės kategorija: **Pagalbinė**
 Koordinatė X: **6175947**
 Koordinatė Y: **521337**
 Atkūrimo sąnaudos (statybos vertė): **665000 Eur**
 Atkuriamoji vertė: **512000 Eur**
 Vidutinė rinkos vertė: **512000 Eur**
 Vidutinės rinkos vertės nustatymo būdas: **Atkuriamoji vertė**
 Vidutinės rinkos vertės nustatymo data: **2019-12-04**
 Kadastro duomenų nustatymo data: **2019-12-04**

3. Daikto priklausiniai iš kito registro: įrašų nėra

4. Nuosavybė:

4.1.

Nuosavybės teisė
 Savininkas: **PANEVĖŽIO MIESTO SAVIVALDYBĖ, a.k. 111104115**
 Daiktas: **kelias (gatvė) Nr. 4400-5360-7526, aprašytas p. 2.2.**
 Įregistravimo pagrindas: **2019-12-19 Deklaracija apie statybos užbaigimą / paskirties pakeitimą Nr. 1**
 Įrašas galioja: **Nuo 2019-12-27**

4.2.

Nuosavybės teisė
 Savininkas: **PANEVĖŽIO MIESTO SAVIVALDYBĖ, a.k. 111104115**
 Daiktas: **kelias (gatvė) Nr. 4400-3096-7730, aprašytas p. 2.3.**
 Įregistravimo pagrindas: **2015-01-05 Statybos užbaigimo aktas Nr. SUA-50-150105-00002**
 Įrašas galioja: **Nuo 2015-02-05**

4.3.

Nuosavybės teisė
 Savininkas: **LIETUVOS RESPUBLIKA, a.k. 111105555**
 Daiktas: **žemės sklypas Nr. 4400-1659-1812, aprašytas p. 2.1.**

[registravimo pagrindas: 2008-09-04 Apskritis viršininko įsakymas Nr. Ž-3888
[rašas galioja: Nuo 2008-09-23

5. Valstybės ir savivaldybių žemės patikėjimo teisė:

- 5.1. Valstybinės žemės patikėjimo teisė
Patikėtinis: Nacionalinė žemės tarnyba prie Žemės ūkio ministerijos, a.k. 188704927
Daiktas: žemės sklypas Nr. 4400-1659-1812, aprašytas p. 2.1.
[registravimo pagrindas: Žemės įstatymo pakeitimo ir papildymo įstatymas Nr. XI-912, 2010 m. birželio 18 d.
[rašas galioja: Nuo 2010-07-01

6. Kitos daiktinės teisės :

- 6.1. Servitutas - teisė aptarnauti požemines, antžemines komunikacijas (tarnaujantis)
Daiktas: žemės sklypas Nr. 4400-1659-1812, aprašytas p. 2.1.
[registravimo pagrindas: 2008-09-04 Apskritis viršininko įsakymas Nr. Ž-3888
[rašas galioja: Nuo 2008-09-23
- 6.2. Servitutas - teisė tiesti požemines, antžemines komunikacijas (tarnaujantis)
Daiktas: žemės sklypas Nr. 4400-1659-1812, aprašytas p. 2.1.
[registravimo pagrindas: 2008-09-04 Apskritis viršininko įsakymas Nr. Ž-3888
[rašas galioja: Nuo 2008-09-23

7. Juridiniai faktai:

- 7.1. Sudaryta panaudos sutartis
Panaudos gavėjas: PANEVĖŽIO MIESTO SAVIVALDYBĖ, a.k. 111104115
Daiktas: žemės sklypas Nr. 4400-1659-1812, aprašytas p. 2.1.
[registravimo pagrindas: 2008-09-26 Panaudos sutartis Nr. S27/08-0005
Plotas: 13.0935 ha
[rašas galioja: Nuo 2008-10-02
Terminas: Iki 2098-09-26

8. Žymos: įrašų nėra

9. Teritorijos, kuriose taikomos specialiosios žemės naudojimo sąlygos:

- 9.1. Vandens tiekimo ir nuotekų, paviršinių nuotekų tvarkymo infrastruktūros apsaugos zonos (III skyrius, dešimtas skirsnis)
Daiktas: žemės sklypas Nr. 4400-1659-1812, aprašytas p. 2.1.
[registravimo pagrindas: 2019-06-06 Lietuvos Respublikos specialiųjų žemės naudojimo sąlygų įstatymas Nr. XIII-2166
2019-12-19 Lietuvos Respublikos žemės ūkio ministro įsakymas Nr. 3D-711
Plotas: 4.6537 ha
[rašas galioja: Nuo 2020-01-02
- 9.2. Paviršinių vandens telkinių pakrantės apsaugos juostos (VI skyrius, aštuntasis skirsnis)
Daiktas: žemės sklypas Nr. 4400-1659-1812, aprašytas p. 2.1.
[registravimo pagrindas: 2019-06-06 Lietuvos Respublikos specialiųjų žemės naudojimo sąlygų įstatymas Nr. XIII-2166
2019-12-19 Lietuvos Respublikos žemės ūkio ministro įsakymas Nr. 3D-711
Plotas: 3.5895 ha
[rašas galioja: Nuo 2020-01-02
- 9.3. Paviršinių vandens telkinių apsaugos zonos (VI skyrius, septintasis skirsnis)
Daiktas: žemės sklypas Nr. 4400-1659-1812, aprašytas p. 2.1.
[registravimo pagrindas: 2019-06-06 Lietuvos Respublikos specialiųjų žemės naudojimo sąlygų įstatymas Nr. XIII-2166
2019-12-19 Lietuvos Respublikos žemės ūkio ministro įsakymas Nr. 3D-711
Plotas: 3.5895 ha
[rašas galioja: Nuo 2020-01-02
- 9.4. Gruntinių geodezinių ženklų apsaugos zonos (VII skyrius, šeštasis skirsnis)
Daiktas: žemės sklypas Nr. 4400-1659-1812, aprašytas p. 2.1.
[registravimo pagrindas: 2019-06-06 Lietuvos Respublikos specialiųjų žemės naudojimo sąlygų įstatymas Nr. XIII-2166
2019-12-19 Lietuvos Respublikos žemės ūkio ministro įsakymas Nr. 3D-711
[rašas galioja: Nuo 2020-01-02
- 9.5. Skirstomųjų dujotiekių apsaugos zonos (III skyrius, šeštasis skirsnis)
Daiktas: žemės sklypas Nr. 4400-1659-1812, aprašytas p. 2.1.
[registravimo pagrindas: 2019-06-06 Lietuvos Respublikos specialiųjų žemės naudojimo sąlygų įstatymas Nr. XIII-2166
2019-12-19 Lietuvos Respublikos žemės ūkio ministro įsakymas Nr. 3D-711
Plotas: 0.3415 ha
[rašas galioja: Nuo 2020-01-02
- 9.6. Elektros tinklų apsaugos zonos (III skyrius, ketvirtasis skirsnis)
Daiktas: žemės sklypas Nr. 4400-1659-1812, aprašytas p. 2.1.
[registravimo pagrindas: 2019-06-06 Lietuvos Respublikos specialiųjų žemės naudojimo sąlygų įstatymas Nr. XIII-2166
2019-12-19 Lietuvos Respublikos žemės ūkio ministro įsakymas Nr. 3D-711
Plotas: 0.274 ha
[rašas galioja: Nuo 2020-01-02
- 9.7. Viešųjų ryšių tinklų elektroninių ryšių infrastruktūros apsaugos zonos (III skyrius, vienuoliktasis skirsnis)
Daiktas: žemės sklypas Nr. 4400-1659-1812, aprašytas p. 2.1.
[registravimo pagrindas: 2019-06-06 Lietuvos Respublikos specialiųjų žemės naudojimo sąlygų įstatymas Nr. XIII-2166
2019-12-19 Lietuvos Respublikos žemės ūkio ministro įsakymas Nr. 3D-711
Plotas: 0.1887 ha
[rašas galioja: Nuo 2020-01-02

10. Daikto registravimas ir kadastro žymos:

- 10.1. Kadastro duomenų tikslinimas (daikto registravimas)
Daiktas: kelias (gatvė) Nr. 4400-3096-7730, aprašytas p. 2.3.
[registravimo pagrindas: 2019-12-04 Nekilnojamojo daikto kadastro duomenų byla

- 2019-12-19 Deklaracija apie statybos užbaigimą / paskirties pakeitimą Nr. 1**
[rašas galioja: Nuo 2019-12-27
- 10.2. **Kadastrinius matavimus atliko (kadastro žyma)**
ROLANDAS RIMKUS
Daiktas: kelias (gatvė) Nr. 4400-3096-7730, aprašytas p. 2.3.
[registravimo pagrindas: 2008-05-20 Kvalifikacijos pažymėjimas Nr. 2M-M-221
2019-12-04 Nekilnojamojo daikto kadastro duomenų byla
[rašas galioja: Nuo 2019-12-27
- 10.3. **Suformuotas naujas (daikto registravimas)**
Daiktas: kelias (gatvė) Nr. 4400-5360-7526, aprašytas p. 2.2.
[registravimo pagrindas: 2019-12-03 Nekilnojamojo daikto kadastro duomenų byla
2019-12-19 Deklaracija apie statybos užbaigimą / paskirties pakeitimą Nr. 1
[rašas galioja: Nuo 2019-12-23
- 10.4. **Kadastrinius matavimus atliko (kadastro žyma)**
ROLANDAS RIMKUS
Daiktas: kelias (gatvė) Nr. 4400-5360-7526, aprašytas p. 2.2.
[registravimo pagrindas: 2008-05-20 Kvalifikacijos pažymėjimas Nr. 2M-M-221
2019-12-03 Nekilnojamojo daikto kadastro duomenų byla
[rašas galioja: Nuo 2019-12-23
- 10.5. **Suformuotas naujas (daikto registravimas)**
Daiktas: kelias (gatvė) Nr. 4400-3096-7730, aprašytas p. 2.3.
[registravimo pagrindas: 2014-10-15 Nekilnojamojo daikto kadastro duomenų byla
2015-01-05 Statybos užbaigimo aktas Nr. SUA-50-150105-00002
[rašas galioja: Nuo 2015-01-26

11. Registro pastabos ir nuorodos: įrašų nėra

12. Kita informacija: įrašų nėra

13. Informacija apie duomenų sandoriui tikslinimą: įrašų nėra

Dokumentą atspausdino

ŽIVILĖ SUŠINSKAITĖ

NEKILNOJAMOJO TURTO REGISTRO DUOMENŲ BAZĖS IŠRAŠAS
2020-09-07 11:35:37

1. Nekilnojamojo turto registre įregistruotas turtas:

Registro Nr.: **44/2369015**
Registro tipas: **Statiniai**
Sudarymo data: **2019-08-02**
Panevėžys, Bendrijų g.

2. Nekilnojamieji daiktai:

2.1. **Kelias (gatvė) - Bendrijų g.**
Panevėžys, Bendrijų g.

Unikalus daikto numeris: **4400-5289-4012**
Daikto pagrindinė naudojimo paskirtis: **Kelių (gatvių)**
Žymėjimas plane: **G**
Statybos pradžios metai: **1990**
Statybos pabaigos metai: **1991**
Statinio kategorija: **Neypatingasis**
Baigtumo procentas: **100 %**
Ilgis: **0.777 km**
Plotas: **62.00 kv. m**
Eismo juostų skaičius: **Dvi**
Gatvės kategorija: **Pagalbinė**
Koordinatė X: **6175861.1**
Koordinatė Y: **520560.7**
Atkūrimo sąnaudos (statybos vertė): **260000 Eur**
Fizinio nusidėvėjimo procentas: **75 %**
Atkuriamoji vertė: **65000 Eur**
Vidutinė rinkos vertė: **65000 Eur**
Vidutinės rinkos vertės nustatymo būdas: **Atkuriamoji vertė**
Vidutinės rinkos vertės nustatymo data: **2019-08-05**
Kadastro duomenų nustatymo data: **2019-08-05**

3. Daikto priklausiniai iš kito registro: įrašų nėra

4. Nuosavybė:

4.1. **Nuosavybės teisė**
Savininkas: **PANEVĖŽIO MIESTO SAVIVALDYBĖ, a.k. 111104115**
Daiktas: **kelias (gatvė) Nr. 4400-5289-4012, aprašytas p. 2.1.**
Įregistravimo pagrindas: **2019-10-04 Priėmimo - perdavimo aktas Nr. 17-50(12.4.7)**
Įrašas galioja: **Nuo 2019-10-15**

5. Valstybės ir savivaldybių žemės patikėjimo teisė: įrašų nėra

6. Kitos daiktinės teisės : įrašų nėra

7. Juridiniai faktai: įrašų nėra

8. Žymos: įrašų nėra

9. Teritorijos, kuriose taikomos specialiosios žemės naudojimo sąlygos: įrašų nėra

10. Daikto registravimas ir kadastro žymos:

10.1. **Suformuotas naujas (daikto registravimas)**
Daiktas: **kelias (gatvė) Nr. 4400-5289-4012, aprašytas p. 2.1.**
Įregistravimo pagrindas: **2019-08-05 Nekilnojamojo daikto kadastro duomenų byla**
2019-10-04 Priėmimo - perdavimo aktas Nr. 17-50(12.4.7)
Įrašas galioja: **Nuo 2019-10-11**

10.2. **Kadastrinius matavimus atliko (kadastro žyma)**
EVALDAS GIRNIUS
Daiktas: **kelias (gatvė) Nr. 4400-5289-4012, aprašytas p. 2.1.**
Įregistravimo pagrindas: **2013-10-08 Kvalifikacijos pažymėjimas Nr. 2M-M-1921**
2019-08-05 Nekilnojamojo daikto kadastro duomenų byla
Įrašas galioja: **Nuo 2019-10-11**

11. Registro pastabos ir nuorodos: įrašų nėra

12. Kita informacija: įrašų nėra

13. Informacija apie duomenų sandoriui tikslinimą: įrašų nėra

Dokumentą atspausdino

ŽIVILĖ SUŠINSKAITĖ

NEKILNOJAMOJO TURTO REGISTRO DUOMENŲ BAZĖS IŠRAŠAS

2020-09-10 17:31:31

1. Nekilnojamojo turto registre įregistruotas turtas:

Registro Nr.: **44/2317292**
 Registro tipas: **Žemės sklypas**
 Sudarymo data: **2019-01-18**
Panevėžys

2. Nekilnojamieji daiktai:

2.1.

Žemės sklypas
Panevėžys
 Unikalus daikto numeris: **4400-4949-0206**
 Žemės sklypo kadastro numeris ir kadastro vietovės pavadinimas: **2701/7001:36 Panevėžio m. k.v.**
 Daikto pagrindinė naudojimo paskirtis: **Kita**
 Žemės sklypo naudojimo būdas: **Susisiekimo ir inžinerinių tinklų koridorių teritorijos**
 Žemės sklypo plotas: **7.9079 ha**
 Kelių plotas: **7.9079 ha**
 Nusausintos žemės plotas: **3.4804 ha**
 Žemės ūkio naudmenų našumo balas: **40.0**
 Matavimų tipas: **Žemės sklypas suformuotas atliekant kadastrinius matavimus**
 Indeksuota žemės sklypo vertė: **903461 Eur**
 Žemės sklypo vertė: **564663 Eur**
 Vidutinė rinkos vertė: **273000 Eur**
 Vidutinės rinkos vertės nustatymo data: **2019-02-04**
 Vidutinės rinkos vertės nustatymo būdas: **Masinis vertinimas**
 Kadastro duomenų nustatymo data: **2018-07-27**

3. Daikto priklausiniai iš kito registro: įrašų nėra

4. Nuosavybė:

4.1.

Nuosavybės teisė
 Savininkas: **LIETUVOS RESPUBLIKA, a.k. 111105555**
 Daiktas: **žemės sklypas Nr. 4400-4949-0206, aprašytas p. 2.1.**
 Įregistravimo pagrindas: **2018-12-27 Nacionalinės žemės tarnybos teritorinio skyriaus vedėjo sprendimas Nr. 23SK-2622-(14.23.110.)**
 Įrašas galioja: **Nuo 2019-02-04**

5. Valstybės ir savivaldybių žemės patikėjimo teisė:

5.1.

Valstybinės žemės patikėjimo teisė
 Patikėtinis: **Nacionalinė žemės tarnyba prie Žemės ūkio ministerijos, a.k. 188704927**
 Daiktas: **žemės sklypas Nr. 4400-4949-0206, aprašytas p. 2.1.**
 Įregistravimo pagrindas: **2018-12-27 Nacionalinės žemės tarnybos teritorinio skyriaus vedėjo sprendimas Nr. 23SK-2622-(14.23.110.)**
 Įrašas galioja: **Nuo 2019-02-04**

6. Kitos daiktinės teisės :

6.1.

Servitutas - teisė tiesti, aptarnauti, naudoti požemines, antžemines komunikacijas (tarnaujantis)
 Daiktas: **žemės sklypas Nr. 4400-4949-0206, aprašytas p. 2.1.**
 Įregistravimo pagrindas: **2018-12-27 Nacionalinės žemės tarnybos teritorinio skyriaus vedėjo sprendimas Nr. 23SK-2622-(14.23.110.)**
 Plotas: **7.9079 ha**
 Įrašas galioja: **Nuo 2019-02-04**

7. Juridiniai faktai:

7.1.

Sudaryta panaudos sutartis
 Panaudos gavėjas: **PANEVĖŽIO MIESTO SAVIVALDYBĖ, a.k. 111104115**
 Daiktas: **žemės sklypas Nr. 4400-4949-0206, aprašytas p. 2.1.**
 Įregistravimo pagrindas: **2019-02-22 Panaudos sutartis Nr. 23SUN-7-(14.23.56.)**
 Plotas: **7.9079 ha**
 Įrašas galioja: **Nuo 2019-04-02**
 Terminas: **Iki 2118-02-22**

8. Žymos: įrašų nėra

9. Teritorijos, kuriose taikomos specialiosios žemės naudojimo sąlygos:

9.1.

Melioruotos žemės ir melioracijos statinių apsaugos zonos (VI skyrius, antrasis skirsnis)
 Daiktas: **žemės sklypas Nr. 4400-4949-0206, aprašytas p. 2.1.**
 Įregistravimo pagrindas: **2019-06-06 Lietuvos Respublikos specialiųjų žemės naudojimo sąlygų įstatymas Nr. XIII-2166**
2019-12-19 Lietuvos Respublikos žemės ūkio ministro įsakymas Nr. 3D-711
 Plotas: **3.4804 ha**
 Įrašas galioja: **Nuo 2020-01-02**

9.2.

Aerodromo apsaugos zonos (III skyrius, pirmasis skirsnis)
 Daiktas: **žemės sklypas Nr. 4400-4949-0206, aprašytas p. 2.1.**
 Įregistravimo pagrindas: **2019-06-06 Lietuvos Respublikos specialiųjų žemės naudojimo sąlygų įstatymas Nr. XIII-2166**
2019-12-19 Lietuvos Respublikos žemės ūkio ministro įsakymas Nr. 3D-711
 Plotas: **7.9079 ha**
 Įrašas galioja: **Nuo 2020-01-02**

9.3.

Paviršinių vandens telkinių apsaugos zonos (VI skyrius, septintasis skirsnis)

Daiktas: žemės sklypas Nr. 4400-4949-0206, aprašytas p. 2.1.
 Įregistravimo pagrindas: 2019-06-06 Lietuvos Respublikos specialiųjų žemės naudojimo sąlygų įstatymas Nr. XIII-2166
 2019-12-19 Lietuvos Respublikos žemės ūkio ministro įsakymas Nr. 3D-711
 Plotas: 0.0578 ha
 Įrašas galioja: Nuo 2020-01-02

9.4. Vandens tiekimo ir nuotekų, paviršinių nuotekų tvarkymo infrastruktūros apsaugos zonos (III skyrius, dešimtas skirsnis)

Daiktas: žemės sklypas Nr. 4400-4949-0206, aprašytas p. 2.1.
 Įregistravimo pagrindas: 2019-06-06 Lietuvos Respublikos specialiųjų žemės naudojimo sąlygų įstatymas Nr. XIII-2166
 2019-12-19 Lietuvos Respublikos žemės ūkio ministro įsakymas Nr. 3D-711
 Plotas: 0.2543 ha
 Įrašas galioja: Nuo 2020-01-02

9.5. Skirstomųjų dujotiekių apsaugos zonos (III skyrius, šeštasis skirsnis)

Daiktas: žemės sklypas Nr. 4400-4949-0206, aprašytas p. 2.1.
 Įregistravimo pagrindas: 2019-06-06 Lietuvos Respublikos specialiųjų žemės naudojimo sąlygų įstatymas Nr. XIII-2166
 2019-12-19 Lietuvos Respublikos žemės ūkio ministro įsakymas Nr. 3D-711
 Plotas: 0.2023 ha
 Įrašas galioja: Nuo 2020-01-02

9.6. Elektros tinklų apsaugos zonos (III skyrius, ketvirtasis skirsnis)

Daiktas: žemės sklypas Nr. 4400-4949-0206, aprašytas p. 2.1.
 Įregistravimo pagrindas: 2019-06-06 Lietuvos Respublikos specialiųjų žemės naudojimo sąlygų įstatymas Nr. XIII-2166
 2019-12-19 Lietuvos Respublikos žemės ūkio ministro įsakymas Nr. 3D-711
 Plotas: 0.60 ha
 Įrašas galioja: Nuo 2020-01-02

9.7. Viešųjų ryšių tinklų elektroninių ryšių infrastruktūros apsaugos zonos (III skyrius, vienuoliktasis skirsnis)

Daiktas: žemės sklypas Nr. 4400-4949-0206, aprašytas p. 2.1.
 Įregistravimo pagrindas: 2019-06-06 Lietuvos Respublikos specialiųjų žemės naudojimo sąlygų įstatymas Nr. XIII-2166
 2019-12-19 Lietuvos Respublikos žemės ūkio ministro įsakymas Nr. 3D-711
 Plotas: 1.3681 ha
 Įrašas galioja: Nuo 2020-01-02

10. Daikto registravimas ir kadastro žymos:

10.1. Suformuotas naujas (daikto registravimas)
 Daiktas: žemės sklypas Nr. 4400-4949-0206, aprašytas p. 2.1.
 Įregistravimo pagrindas: 2018-07-27 Nekilnojamojo daikto kadastro duomenų byla
 2018-12-27 Nacionalinės žemės tarnybos teritorinio skyriaus vedėjo sprendimas Nr. 23SK-2622-(14.23.110.)
 Plotas: 7.9079 ha
 Įrašas galioja: Nuo 2019-02-04

10.2. Kadastrinius matavimus atliko (kadastro žyma)
 ŽILVINAS KUNŠINSKAS
 Daiktas: žemės sklypas Nr. 4400-4949-0206, aprašytas p. 2.1.
 Įregistravimo pagrindas: 2014-11-21 Kvalifikacijos pažymėjimas Nr. 2M-M-2167
 2018-07-27 Nekilnojamojo daikto kadastro duomenų byla
 Įrašas galioja: Nuo 2019-02-04

11. Registro pastabos ir nuorodos: įrašų nėra

12. Kita informacija: įrašų nėra

13. Informacija apie duomenų sandoriui tikslinimą: įrašų nėra

Dokumentą atspausdino

ŽIVILĖ SUŠINSKAITĖ

NEKILNOJAMOJO TURTO REGISTRO DUOMENŲ BAZĖS IŠRAŠAS

2020-09-07 11:36:14

1. Nekilnojamojo turto registre įregistruotas turtas:

Registro Nr.: **44/701645**
 Registro tipas: **Statiniai**
 Sudarymo data: **2007-02-07**
Panevėžys

2. Nekilnojamieji daiktai:

- 2.1. **Susisiekimo komunikacijos - Dviračių takas**
Panevėžys
 Aprašymas / pastabos: **Prie J.Tilvyčio g. / ilgis - 78,30 m; plotas - 180,09 kv.m.; ženklai - 2 vnt.**
 Unikalus daikto numeris: **4400-1038-6011**
 Daikto pagrindinė naudojimo paskirtis: **Kelių (gatvių)**
 Statybos pradžios metai: **2006**
 Statybos pabaigos metai: **2007**
 Baigtumo procentas: **100 %**
 Atkūrimo sąnaudos (statybos vertė): **4344 Eur**
 Atkuriamoji vertė: **4344 Eur**
 Vidutinė rinkos vertė: **4344 Eur**
 Vidutinės rinkos vertės nustatymo būdas: **Atkuriamoji vertė**
 Vidutinės rinkos vertės nustatymo data: **2007-01-29**
 Kadastro duomenų nustatymo data: **2007-01-29**
- 2.2. **Susisiekimo komunikacijos - Dviračių takas**
Panevėžys
 Aprašymas / pastabos: **Prie J.Tilvyčio g. / ilgis - 94,05 m; plotas - 216,32 kv.m.; pralaidos - 2 vnt.; ženklai - 4 vnt.**
 Unikalus daikto numeris: **4400-1051-3603**
 Daikto pagrindinė naudojimo paskirtis: **Kelių (gatvių)**
 Statybos pradžios metai: **2006**
 Statybos pabaigos metai: **2007**
 Baigtumo procentas: **100 %**
 Atkūrimo sąnaudos (statybos vertė): **5213 Eur**
 Atkuriamoji vertė: **5213 Eur**
 Vidutinė rinkos vertė: **5213 Eur**
 Vidutinės rinkos vertės nustatymo būdas: **Atkuriamoji vertė**
 Vidutinės rinkos vertės nustatymo data: **2007-01-29**
 Kadastro duomenų nustatymo data: **2007-01-29**
- 2.3. **Susisiekimo komunikacijos - Dviračių takas**
Panevėžys
 Aprašymas / pastabos: **Prie J.Tilvyčio g.; / ilgis - 207,21 m; plotas - 476,58 kv.m.; pralaidos - 2 vnt.; ženklai - 4 vnt.**
 Unikalus daikto numeris: **4400-1051-3625**
 Daikto pagrindinė naudojimo paskirtis: **Kelių (gatvių)**
 Statybos pradžios metai: **2006**
 Statybos pabaigos metai: **2007**
 Baigtumo procentas: **100 %**
 Atkūrimo sąnaudos (statybos vertė): **11295 Eur**
 Atkuriamoji vertė: **11295 Eur**
 Vidutinė rinkos vertė: **11295 Eur**
 Vidutinės rinkos vertės nustatymo būdas: **Atkuriamoji vertė**
 Vidutinės rinkos vertės nustatymo data: **2007-01-29**
 Kadastro duomenų nustatymo data: **2007-01-29**
- 2.4. **Susisiekimo komunikacijos - Dviračių takas**
Panevėžys
 Aprašymas / pastabos: **Prie J.Tilvyčio g. / ilgis - 217,36 m; plotas - 499,93 kv.m.; pralaidos - 2 vnt.; ženklai - 4 vnt.; nuovaža - 1 vnt.**
 Unikalus daikto numeris: **4400-1051-3636**
 Daikto pagrindinė naudojimo paskirtis: **Kelių (gatvių)**
 Statybos pradžios metai: **2006**
 Statybos pabaigos metai: **2007**
 Baigtumo procentas: **100 %**
 Atkūrimo sąnaudos (statybos vertė): **11874 Eur**
 Atkuriamoji vertė: **11874 Eur**
 Vidutinė rinkos vertė: **11874 Eur**
 Vidutinės rinkos vertės nustatymo būdas: **Atkuriamoji vertė**
 Vidutinės rinkos vertės nustatymo data: **2007-01-29**
 Kadastro duomenų nustatymo data: **2007-01-29**
- 2.5. **Susisiekimo komunikacijos - Dviračių takas**
Panevėžys
 Aprašymas / pastabos: **Prie J.Tilvyčio g. / ilgis - 513,28 m; plotas - 1180,54 kv.m.; pralaidos - 2 vnt.; ženklai - 10 vnt.; tiltas - 7,30 m; aikštelė - 19,00 kv.m.**
 Unikalus daikto numeris: **4400-1051-3647**
 Daikto pagrindinė naudojimo paskirtis: **Kelių (gatvių)**
 Statybos pradžios metai: **2006**
 Statybos pabaigos metai: **2007**
 Baigtumo procentas: **100 %**
 Atkūrimo sąnaudos (statybos vertė): **37940 Eur**
 Atkuriamoji vertė: **37940 Eur**
 Vidutinė rinkos vertė: **37940 Eur**
 Vidutinės rinkos vertės nustatymo būdas: **Atkuriamoji vertė**
 Vidutinės rinkos vertės nustatymo data: **2007-01-29**
 Kadastro duomenų nustatymo data: **2007-01-29**
- 2.6. **Susisiekimo komunikacijos - Dviračių takas**

- Panevėžys**
Aprašymas / pastabos: **Prie J.Tilvyčio g. / ilgis - 321,76 m; plotas - 740,05 kv.m.; pralaidos - 2 vnt.; ženklai - 3 vnt.**
Unikalus daikto numeris: **4400-1051-3658**
Daikto pagrindinė naudojimo paskirtis: **Kelių (gatvių)**
Statybos pradžios metai: **2006**
Statybos pabaigos metai: **2007**
Baigtumo procentas: **100 %**
Atkūrimo sąnaudos (statybos vertė): **17377 Eur**
Atkuriamoji vertė: **17377 Eur**
Vidutinė rinkos vertė: **17377 Eur**
Vidutinės rinkos vertės nustatymo būdas: **Atkuriamoji vertė**
Vidutinės rinkos vertės nustatymo data: **2007-01-29**
Kadastro duomenų nustatymo data: **2007-01-29**
- 2.7. **Susisiekimo komunikacijos - Dviračių takas**
Panevėžys
Aprašymas / pastabos: **Prie J.Tilvyčio g. / ilgis - 101,18 m; plotas - 232,71 kv.m.; ženklai - 2 vnt.**
Unikalus daikto numeris: **4400-1051-3669**
Daikto pagrindinė naudojimo paskirtis: **Kelių (gatvių)**
Statybos pradžios metai: **2006**
Statybos pabaigos metai: **2007**
Baigtumo procentas: **100 %**
Atkūrimo sąnaudos (statybos vertė): **5503 Eur**
Atkuriamoji vertė: **5503 Eur**
Vidutinė rinkos vertė: **5503 Eur**
Vidutinės rinkos vertės nustatymo būdas: **Atkuriamoji vertė**
Vidutinės rinkos vertės nustatymo data: **2007-01-29**
Kadastro duomenų nustatymo data: **2007-01-29**
- 2.8. **Susisiekimo komunikacijos - Dviračių takas**
Panevėžys
Aprašymas / pastabos: **Prie J.Tilvyčio g. / ilgis - 104,10 m; plotas - 239,43 kv.m.; ženklai - 3 vnt.**
Unikalus daikto numeris: **4400-1051-3680**
Daikto pagrindinė naudojimo paskirtis: **Kelių (gatvių)**
Statybos pradžios metai: **2006**
Statybos pabaigos metai: **2007**
Baigtumo procentas: **100 %**
Atkūrimo sąnaudos (statybos vertė): **5619 Eur**
Atkuriamoji vertė: **5619 Eur**
Vidutinė rinkos vertė: **5619 Eur**
Vidutinės rinkos vertės nustatymo būdas: **Atkuriamoji vertė**
Vidutinės rinkos vertės nustatymo data: **2007-01-29**
Kadastro duomenų nustatymo data: **2007-01-29**
- 2.9. **Kiti inžineriniai statiniai - Dviračių takas**
Panevėžys
Aprašymas / pastabos: **Prie J.Tilvyčio g. /dviračių takai a1 ir a2, pėsčiųjų takas b1**
Unikalus daikto numeris: **4400-1068-0378**
Daikto pagrindinė naudojimo paskirtis: **Kiti inžineriniai statiniai**
Žymėjimas plane: **DT**
Statybos pradžios metai: **2006**
Statybos pabaigos metai: **2007**
Kap. remonto pradžios metai: **2016**
Kap. remonto pabaigos metai: **2016**
Statinio kategorija: **II grupės nesudėtingasis**
Baigtumo procentas: **100 %**
Plotas: **578.00 kv. m**
Atkūrimo sąnaudos (statybos vertė): **18600 Eur**
Atkuriamoji vertė: **11500 Eur**
Vidutinė rinkos vertė: **11500 Eur**
Vidutinės rinkos vertės nustatymo būdas: **Atkuriamoji vertė**
Vidutinės rinkos vertės nustatymo data: **2016-12-23**
Kadastro duomenų nustatymo data: **2016-12-23**
- 2.10. **Dviračių takas - Dviračių takas**
Panevėžys
Aprašymas / pastabos: **Prie J.Tilvyčio g./ ilgis-87.08 m; pralaida- 1 vnt.; ruožas nuo 1.979 km iki 2.066 km.**
Unikalus daikto numeris: **4400-2366-4131**
Daikto pagrindinė naudojimo paskirtis: **Kelių (gatvių)**
Žymėjimas plane: **DT**
Statusas: **Suformuotas padalijus daiktą**
Daikto istorinė kilmė: **Gautas padalijus daiktą, unikalus daikto numeris 4400-1051-3690**
Plotas: **196.88 kv. m**
Danga: **Asfaltbetonis**
Atkūrimo sąnaudos (statybos vertė): **5358 Eur**
Fizinio nusidėvėjimo procentas: **20 %**
Atkuriamoji vertė: **4286 Eur**
Vidutinė rinkos vertė: **4286 Eur**
Vidutinės rinkos vertės nustatymo būdas: **Atkuriamoji vertė**
Vidutinės rinkos vertės nustatymo data: **2012-05-22**
Kadastro duomenų nustatymo data: **2012-05-22**
- 2.11. **Kelias (gatvė) - J.Tilvyčio gatvė**
Panevėžys
Unikalus daikto numeris: **4400-4372-6467**
Daikto pagrindinė naudojimo paskirtis: **Kelių (gatvių)**
Statybos pradžios metai: **1979**
Statybos pabaigos metai: **1979**
Papr. remonto pradžios metai: **2019**
Papr. remonto pabaigos metai: **2019**
Statinio kategorija: **Ypatingasis**
Baigtumo procentas: **100 %**
Ilgis: **1.8803 km**
Danga: **Asfaltbetonis**
Eismo juostų skaičius: **Dvi**
Gatvės kategorija: **Aptarnaujanti**

Atkūrimo sąnaudos (statybos vertė): **1373000 Eur**
 Atkuriamoji vertė: **348000 Eur**
 Vidutinė rinkos vertė: **348000 Eur**
 Vidutinės rinkos vertės nustatymo būdas: **Atkuriamoji vertė**
 Vidutinės rinkos vertės nustatymo data: **2019-12-16**
 Kadastro duomenų nustatymo data: **2019-12-16**

2.12. **Kelias (gatvė) - Dviračių takas**
Panevėžys
 Aprašymas / pastabos: **Prie J.Tilvyčio gatvės**
 Unikalus daikto numeris: **4400-2366-4110**
 Daikto pagrindinė naudojimo paskirtis: **Kelių (gatvių)**
 Žymėjimas plane: **DT**
 Statusas: **Suformuotas padalijus daiktą**
 Daikto istorinė kilmė: **Gautas padalijus daiktą, unikalus daikto numeris 4400-1051-3690**
 Statybos pradžios metai: **2006**
 Statybos pabaigos metai: **2007**
 Papr. remonto pradžios metai: **2019**
 Papr. remonto pabaigos metai: **2019**
 Statinio kategorija: **II grupės nesudėtingasis**
 Baigtumo procentas: **100 %**
 Ilgis: **193.40 m**
 Atkūrimo sąnaudos (statybos vertė): **22900 Eur**
 Fizinio nusidėvėjimo procentas: **31 %**
 Atkuriamoji vertė: **17100 Eur**
 Vidutinė rinkos vertė: **17100 Eur**
 Vidutinės rinkos vertės nustatymo būdas: **Atkuriamoji vertė**
 Vidutinės rinkos vertės nustatymo data: **2019-12-11**
 Kadastro duomenų nustatymo data: **2019-12-11**

3. Daikto priklausiniai iš kito registro: įrašų nėra

4. Nuosavybė:

4.1. **Nuosavybės teisė**
 Savininkas: **PANEVĖŽIO MIESTO SAVIVALDYBĖ, a.k. 111104115**
 Daiktas: **kelias (gatvė) Nr. 4400-4372-6467, aprašytas p. 2.11.**
 Įregistravimo pagrindas: **1995-03-24 Priėmimo - perdavimo aktas**
 Įrašas galioja: **Nuo 2019-11-19**

4.2. **Nuosavybės teisė**
 Savininkas: **PANEVĖŽIO MIESTO SAVIVALDYBĖ, a.k. 111104115**
 Daiktas: **dviračių takas Nr. 4400-2366-4131, aprašytas p. 2.10.**
kelias (gatvė) Nr. 4400-2366-4110, aprašytas p. 2.12.
 Įregistravimo pagrindas: **2007-05-30 Statinio pripažinimo tinkamu naudoti aktas**
2012-06-19 Statybos užbaigimo aktas Nr. SUA-50-120619-00088
 Įrašas galioja: **Nuo 2012-07-03**

4.3. **Nuosavybės teisė**
 Savininkas: **PANEVĖŽIO MIESTO SAVIVALDYBĖ, a.k. 111104115**
 Daiktas: **sisisiekimo komunikacijos Nr. 4400-1038-6011, aprašytos p. 2.1.**
sisisiekimo komunikacijos Nr. 4400-1051-3603, aprašytos p. 2.2.
sisisiekimo komunikacijos Nr. 4400-1051-3625, aprašytos p. 2.3.
sisisiekimo komunikacijos Nr. 4400-1051-3636, aprašytos p. 2.4.
sisisiekimo komunikacijos Nr. 4400-1051-3647, aprašytos p. 2.5.
sisisiekimo komunikacijos Nr. 4400-1051-3658, aprašytos p. 2.6.
sisisiekimo komunikacijos Nr. 4400-1051-3669, aprašytos p. 2.7.
sisisiekimo komunikacijos Nr. 4400-1051-3680, aprašytos p. 2.8.
kiti statiniai Nr. 4400-1068-0378, aprašyti p. 2.9.
 Įregistravimo pagrindas: **2007-05-30 Statinio pripažinimo tinkamu naudoti aktas**
 Įrašas galioja: **Nuo 2007-07-26**

5. Valstybės ir savivaldybių žemės patikėjimo teisė: įrašų nėra

6. Kitos daiktinės teisės : įrašų nėra

7. Juridiniai faktai: įrašų nėra

8. Žymos: įrašų nėra

9. Teritorijos, kuriose taikomos specialiosios žemės naudojimo sąlygos: įrašų nėra

10. Daikto registravimas ir kadastro žymos:

10.1. **Kadastro duomenų tikslinimas (daikto registravimas)**
 Daiktas: **kelias (gatvė) Nr. 4400-4372-6467, aprašytas p. 2.11.**
 Įregistravimo pagrindas: **2019-12-16 Nekilnojamojo daikto kadastro duomenų byla**
2019-12-19 Deklaracija apie statybos užbaigimą / paskirties pakeitimą Nr. 1
 Įrašas galioja: **Nuo 2019-12-27**

10.2. **Kadastro duomenų tikslinimas (daikto registravimas)**
 Daiktas: **kelias (gatvė) Nr. 4400-2366-4110, aprašytas p. 2.12.**
 Įregistravimo pagrindas: **2019-12-11 Nekilnojamojo daikto kadastro duomenų byla**
2019-12-19 Deklaracija apie statybos užbaigimą / paskirties pakeitimą Nr. 1
 Įrašas galioja: **Nuo 2019-12-27**

10.3. **Kadastrinius matavimus atliko (kadastro žyma)**
ROLANDAS RIMKUS
 Daiktas: **kelias (gatvė) Nr. 4400-4372-6467, aprašytas p. 2.11.**
 Įregistravimo pagrindas: **2008-05-20 Kvalifikacijos pažymėjimas Nr. 2M-M-221**
2019-12-16 Nekilnojamojo daikto kadastro duomenų byla
 Įrašas galioja: **Nuo 2019-12-27**

10.4. **Kadastrinius matavimus atliko (kadastro žyma)**
ROLANDAS RIMKUS
 Daiktas: **kelias (gatvė) Nr. 4400-2366-4110, aprašytas p. 2.12.**
 Įregistravimo pagrindas: **2008-05-20 Kvalifikacijos pažymėjimas Nr. 2M-M-221**
2019-12-11 Nekilnojamojo daikto kadastro duomenų byla
 Įrašas galioja: **Nuo 2019-12-27**

- 10.5. **Suformuotas naujas (daikto registravimas)**
Daiktas: kelias (gatvė) Nr. 4400-4372-6467, aprašytas p. 2.11.
Įregistravimo pagrindas: 1995-03-24 Priėmimo - perdavimo aktas
2018-04-30 Nekilnojamojo daikto kadastro duomenų byla
2019-11-05 Deklaracija apie statybos užbaigimą / paskirties pakeitimą
Nr. 19-2956 (4.45.)
Įrašas galioja: Nuo 2019-11-18
- 10.6. **Kapitalinis remontas (daikto registravimas)**
Daiktas: kiti statiniai Nr. 4400-1068-0378, aprašyti p. 2.9.
Įregistravimo pagrindas: 2016-12-23 Nekilnojamojo daikto kadastro duomenų byla
2017-01-20 Deklaracija apie statybos užbaigimą / paskirties pakeitimą Nr. S-1-28.12-4
Įrašas galioja: Nuo 2017-02-02
- 10.7. **Kadastrinius matavimus atliko (kadastro žyma)**
DAINIUS ŠIMANSKAS
Daiktas: kiti statiniai Nr. 4400-1068-0378, aprašyti p. 2.9.
Įregistravimo pagrindas: 2016-12-23 Nekilnojamojo daikto kadastro duomenų byla
Kvalifikacijos pažymėjimas Nr. 2M-M-1614
Įrašas galioja: Nuo 2017-02-02
- 10.8. **Suformuotas padalijimo būdu (daikto registravimas)**
Daiktas: dviračių takas Nr. 4400-2366-4131, aprašytas p. 2.10.
kelias (gatvė) Nr. 4400-2366-4110, aprašytas p. 2.12.
Įregistravimo pagrindas: 2012-05-22 Nekilnojamojo daikto kadastro duomenų byla
2012-06-19 Statybos užbaigimo aktas Nr. SUA-50-120619-00088
Įrašas galioja: Nuo 2012-06-28
- 10.9. **Kadastrinius matavimus atliko (kadastro žyma)**
Akcinė bendrovė "PANEVĖŽIO KELIAI", a.k. 147710353
Daiktas: dviračių takas Nr. 4400-2366-4131, aprašytas p. 2.10.
Įregistravimo pagrindas: 2012-05-22 Nekilnojamojo daikto kadastro duomenų byla
Kvalifikacijos pažymėjimas Nr. 2M-M-849
Įrašas galioja: Nuo 2012-06-28
- 10.10. **Kadastrinius matavimus atliko (kadastro žyma)**
Uždarosios akcinės bendrovės "Adoljana" Panevėžio filialas, a.k. 300526099
Daiktas: susisiekimo komunikacijos Nr. 4400-1038-6011, aprašytos p. 2.1.
susisiekimo komunikacijos Nr. 4400-1051-3603, aprašytos p. 2.2.
susisiekimo komunikacijos Nr. 4400-1051-3625, aprašytos p. 2.3.
susisiekimo komunikacijos Nr. 4400-1051-3636, aprašytos p. 2.4.
susisiekimo komunikacijos Nr. 4400-1051-3647, aprašytos p. 2.5.
susisiekimo komunikacijos Nr. 4400-1051-3658, aprašytos p. 2.6.
susisiekimo komunikacijos Nr. 4400-1051-3669, aprašytos p. 2.7.
susisiekimo komunikacijos Nr. 4400-1051-3680, aprašytos p. 2.8.
Įregistravimo pagrindas: 2007-01-29 Nekilnojamojo daikto kadastro duomenų byla
Įrašas galioja: Nuo 2007-07-25

11. Registro pastabos ir nuorodos: įrašų nėra

12. Kita informacija: įrašų nėra

13. Informacija apie duomenų sandoriui tikslinimą: įrašų nėra

Dokumentą atspausdino

ŽIVILĖ SUŠINSKAITĖ



VALSTYBĖS ĮMONĖ REGISTRŲ CENTRAS

Vincio Kudirkos g. 18-3, 03105 Vilnius, tel. (8 5) 2688 262, faks. (8 5) 2688 311, el.p. info@registrucentras.lt

LIETUVOS RESPUBLIKOS JURIDINIŲ ASMENŲ REGISTRO

IŠPLĖSTINIS IŠRAŠAS

2017-04-26 11:12:25

1. Juridinių asmenų registre įregistruota:

Pavadinimas: **UAB "URBAN LINE"**
 Kodas: **300149157**
 Teisinė forma: **Uždaroji akcinė bendrovė**
 Teisinis statusas: **Teisinis statusas neįregistruotas**
 Buveinės adresas: **Vilniaus m. sav. Vilniaus m. Pylimo g. 21**
 NTR objekto kodas: **1094-0307-1018:0026**
 Įregistravimo data: **2005-10-03**
 Versija: **29 (2017-02-27)**
 Duomenų būklė: **Pilnai sutvarkyti duomenys**
 Registro tvarkytojas: **Valstybės įmonės Registrų centro Vilniaus filialas**

2. Filialai, atstovybės registruoti Lietuvoje: įrašų nėra**3. Kapitalas ir akcijos:**

Įstatinio kapitalo dydis:
 Akcijų skaičius:
 Vardinių paprastųjų akcijų skaičius:
 Vardinės paprastosios akcijos
 nominali vertė:

KONFIDENCIALU

4. Veiklos tikslai ir rūšys:

Tikslai: **prekyba, gamyba, paslaugų teikimas, architektūros ir inžinerijos veikla, techninis tikrinimas ir analizė, bet kokia kita veikla, kuri neprieštarauja Lietuvos Respublikos teisės aktams**

5. Organai:

5.1. **Visuotinis akcininkų susirinkimas**
 Registruota: **Nuo 2005-10-03**
 Dokumentas (-ai): **Aprašytas (-ti) p. 14.36**

5.2. **Vadovas**
 Registruota: **Nuo 2005-10-03**
 Dokumentas (-ai): **Aprašytas (-ti) p. 14.32, 14.34, 14.36**

5.2.1. **Asmuo: VITALIJUS ALEKSANDROVAS, a.k. KONFIDENCIALU**
Paskyrimo (išrinkimo) data 2006-04-14
 Registruota: **Nuo 2006-04-21**
Vilniaus m. sav. Vilniaus m. Dzūkų g. 22/19-12
 Dokumentas (-ai) aprašytas (-ti) p. 14.32

6. Dalyviai:

6.1. **Akcininkas**
 Registruota: |
 Dokumentas (-ai): |

6.1.1. **Asmuo: KONFIDENCIALU**
 Registruota:

7. Taisyklė, pagal kurią asmenys veikia juridinio asmens vardu:

7.1. **Vienasmenis atstovavimas**
 Registruota: **Nuo 2005-10-03**
 Aprašymas: **Juridinio asmens vardu veikia vadovas**
 Dokumentas (-ai): **Aprašytas (-ti) p. 14.34**

8. Licencijuojama veikla:

8.1. **Geodeziniai darbai**
 Registruota: **Nuo 2008-02-04**
 Terminas: **Nuo 2008-01-30**



Aprašymas: Licencijos Nr. G-591-(919)
 Dokumentas (-ai): Aprašytas (-ti) p. 14.29

- 8.2. Topografiniai ir kartografiniai darbai
 Registruota: Nuo 2008-02-04
 Terminas: Nuo 2008-01-30
 Aprašymas: Licencijos Nr. TK-591-(919)
 Dokumentas (-ai): Aprašytas (-ti) p. 14.30
- 8.3. Kaimo plėtros žemėtvarkos projektų rengimas
 Registruota: Nuo 2008-07-15
 Terminas: Nuo 2008-07-08
 Aprašymas: Licencijos Nr. 1 R-KP-92
 Dokumentas (-ai): Aprašytas (-ti) p. 14.26
- 8.4. Žemės sklypų formavimo ir pertvarkymo projektų rengimas
 Registruota: Nuo 2008-02-11
 Terminas: Nuo 2008-02-05
 Aprašymas: Licencijos Nr. 1 R-ŽF-220
 Dokumentas (-ai): Aprašytas (-ti) p. 14.28

9. Kiti duomenys:

Finansinių metų pradžia: 01-01
 Finansinių metų pabaiga: 12-31

10. Žymos: įrašų nėra

11. Bankrotas: įrašų nėra

12. Veiklos apribojimai: įrašų nėra

13. Finansinės atskaitomybės pateikimas:

- 13.1. Ataskaitinis laikotarpis: Nuo 2015-01-01 iki 2015-12-31
 Pateikimo data: 2017-02-22
 Dokumentas: Aprašytas p. 14.4

14. Dokumentai:

- 14.1. Prašymas registruoti Juridinių asmenų registre JAR-1-E
 Dokumento data: 2016-12-29
 Gautas 2016-12-29, įregistruotas 2017-02-27
- 14.2. Įstatai
 Dokumento data: 2016-11-03
 Gautas 2016-12-29, įregistruotas 2017-02-27
- 14.3. Vienintelio akcininko sprendimas
 Dokumento data: 2016-11-03, Nr. 1
 Gautas 2016-12-29, įregistruotas 2017-02-27
 Aprašymas: Vienintelio akcininko sprendimas
- 14.4. Finansinės atskaitomybės dokumentai
 Dokumento data: 2016-04-28, Nr. 000628982010
 Gautas 2017-02-22, įregistruotas 2017-02-22
 Aprašymas: 2015 m. finansinė atskaitomybė, aiškinamasis raštas
- 14.5. Įgaliojimas
 Dokumento data: 2017-02-13, Nr. 493651
 Gautas 2017-02-13, įregistruotas 2017-02-13
- 14.6. Įgaliojimas
 Dokumento data: 2016-11-15
 Gautas 2016-11-15, įregistruotas 2016-11-17
- 14.7. Įgaliojimo panaikinimas
 Dokumento data: 2015-08-14
 Gautas 2015-09-15, įregistruotas 2015-09-16
- 14.8. Įgaliojimo panaikinimas
 Dokumento data: 2015-08-14
 Gautas 2015-09-15, įregistruotas 2015-09-16



- 14.9. **Finansinės atskaitomybės dokumentai**
Dokumento data: 2015-03-02, Nr. 000628982009
Gautas 2015-05-29, įregistruotas 2015-05-29
Aprašymas: 2014 m. finansinė atskaitomybė, aiškinamasis raštas, juridinio asmens finansinių ataskaitų rinkinys
- 14.10. **Įgaliojimo panaikinimas**
Dokumento data: 2014-11-18
Gautas 2014-11-19, įregistruotas 2014-11-21
- 14.11. **Įgaliojimas**
Dokumento data: 2014-11-18
Gautas 2014-11-19, įregistruotas 2014-11-21
- 14.12. **Įgaliojimas**
Dokumento data: 2014-11-18
Gautas 2014-11-19, įregistruotas 2014-11-21
- 14.13. **Finansinės atskaitomybės dokumentai**
Dokumento data: 2014-04-30, Nr. 000628982008
Gautas 2014-06-09, įregistruotas 2014-06-09
Aprašymas: 2013 m. finansinė atskaitomybė, aiškinamasis raštas, patvirtintos finansinės ataskaitos
- 14.14. **Įgaliojimas**
Dokumento data: 2014-05-27
Gautas 2014-05-27, įregistruotas 2014-05-27
- 14.15. **Finansinės atskaitomybės dokumentai**
Dokumento data: 2013-04-30, Nr. 000628982007
Gautas 2013-05-21, įregistruotas 2013-05-21
Aprašymas: 2012 m. finansinė atskaitomybė, aiškinamasis raštas
- 14.16. **Įstatai**
Dokumento data: 2012-12-20
Gautas 2012-12-31, įregistruotas 2013-01-04
- 14.17. **Prašymas registruoti Juridinių asmenų registre**
Dokumento data: 2012-12-31
Gautas 2012-12-31, įregistruotas 2013-01-04
Notaro žyma: Vilniaus m. 30-as notarų biuras, not. MINDAUGAS SIPAVIČIUS, Reg. Nr. 4342, notarinio veiksmo atlikimo data 2012-12-31
Aprašymas: Dėl įstatų įregistravimo
- 14.18. **Vienintelio akcininko sprendimas**
Dokumento data: 2012-12-20
Gautas 2012-12-31, įregistruotas 2013-01-04
Aprašymas: Dėl įstatų patvirtinimo
- 14.19. **Finansinės atskaitomybės dokumentai**
Dokumento data: 2012-04-30, Nr. 000628982006
Gautas 2012-06-01, įregistruotas 2012-06-01
Aprašymas: 2011 m. finansinė atskaitomybė, aiškinamasis raštas
- 14.20. **Akcininkų sąrašas**
Dokumento data: 2012-04-25, Nr. SPF-2012/143
Gautas 2012-04-25, įregistruotas 2012-04-30
- 14.21. **Prašymas registruoti Juridinių asmenų registre**
Dokumento data: 2012-04-25
Gautas 2012-04-25, įregistruotas 2012-04-30
Aprašymas: Dėl akcininko duomenų įregistravimo
- 14.22. **Finansinės atskaitomybės dokumentai**
Dokumento data: 2011-04-29, Nr. 000628982005
Gautas 2011-05-26, įregistruotas 2011-05-26



- Aprašymas: 2010 m. finansinė atskaitomybė, aiškinamasis raštas
- 14.23. Akcininkų sąrašas
Dokumento data: 2010-05-26
Gautas 2010-05-27, įregistruotas 2010-06-02
- 14.24. Finansinės atskaitomybės dokumentai
Dokumento data: 2010-04-30, Nr. 000628982004
Gautas 2010-05-26, įregistruotas 2010-05-26
Aprašymas: 2009 m. finansinė atskaitomybė, aiškinamasis raštas
- 14.25. Finansinės atskaitomybės dokumentai
Dokumento data: 2009-04-30, Nr. 000628982003
Gautas 2009-05-28, įregistruotas 2009-05-28
Aprašymas: 2008 m. finansinė atskaitomybė, aiškinamasis raštas
- 14.26. Pranešimas apie licencijos (leidimo) išdavimą
Dokumento teikėjas: Nacionalinė žemės tarnyba prie Žemės ūkio ministerijos, JA k. 188704927
Dokumento data: 2008-07-10, Nr. 1 R-KP-92
Gautas 2008-07-14, įregistruotas 2008-07-15
- 14.27. Finansinės atskaitomybės dokumentai
Dokumento data: 2008-03-07, Nr. 000628982002
Gautas 2008-04-01, įregistruotas 2008-04-02
Aprašymas: 2007 m. finansinė atskaitomybė, aiškinamasis raštas, metinis pranešimas (veiklos ataskaita)
- 14.28. Pranešimas apie licencijos (leidimo) išdavimą
Dokumento teikėjas: Nacionalinė žemės tarnyba prie Žemės ūkio ministerijos, JA k. 188704927
Dokumento data: 2008-02-06, Nr. 1 R-ŽF-220
Gautas 2008-02-11, įregistruotas 2008-02-11
- 14.29. Pranešimas apie licencijos (leidimo) išdavimą
Dokumento teikėjas: Nacionalinė žemės tarnyba prie Žemės ūkio ministerijos, JA k. 188704927
Dokumento data: 2008-01-30, Nr. G-591-(919)
Gautas 2008-01-31, įregistruotas 2008-02-04
- 14.30. Pranešimas apie licencijos (leidimo) išdavimą
Dokumento teikėjas: Nacionalinė žemės tarnyba prie Žemės ūkio ministerijos, JA k. 188704927
Dokumento data: 2008-01-30, Nr. TK-591-(919)
Gautas 2008-01-31, įregistruotas 2008-02-04
- 14.31. Finansinės atskaitomybės dokumentai
Dokumento data: 2006-04-28, Nr. 000628982001
Gautas 2006-05-17, įregistruotas 2006-11-24
Aprašymas: 2005 m. finansinė atskaitomybė, aiškinamasis raštas, veiklos ataskaita
- 14.32. Prašymas registruoti Juridinių asmenų registre
Dokumento data: 2006-04-13
Gautas 2006-04-13, įregistruotas 2006-04-21
Aprašymas: Dėl vadovo duomenų įregistravimo
- 14.33. Visuotinio akcininkų susirinkimo protokolas
Dokumento data: 2006-04-07
Gautas 2006-04-13, įregistruotas 2006-04-21
Aprašymas: Dėl vadovo išrinkimo
- 14.34. Prašymas registruoti Juridinių asmenų registre
Dokumento data: 2005-09-28
Gautas 2005-09-28, įregistruotas 2005-10-03
Notaro žyma: Vilniaus m. 37-as notaro biuras, not. SNIEGUOLĖ KAPLERIENĖ, Reg. Nr. SK-7864, notarinio veiksmo atlikimo data 2005-09-28
Aprašymas: Dėl juridinio asmens įregistravimo



- 14.35. Steigimo sutartis
Dokumento data: 2005-09-05
Gautas 2005-09-28, įregistruotas 2005-10-03
- 14.36. Įstatai
Dokumento data: 2005-09-28
Gautas 2005-09-28, įregistruotas 2005-10-03
- 14.37. Pažyma apie laikiną pavadinimo įrašymą
Dokumento data: 2005-09-06
Gautas 2005-09-28, įregistruotas 2005-10-03
- 14.38. Prašymas laikinai įrašyti į Juridinių asmenų registrą pavadinimą
Dokumento data: 2005-09-05
Gautas 2005-09-06, įregistruotas 2005-09-06

15. Kita informacija: įrašų nėra

16. Kontaktinė informacija:

Mobilusis telefonas: 869961112
Elektroninio pašto adresas: info@urbanline.lt
Internetinės svetainės adresas: www.urbanline.lt

2017-04-26 11:12:25

Išrašas tikras, turi *prima facie* galią

Dokumentą atspausdino:
Vilniaus filialo Juridinių asmenų registravimo skyriaus
Registro duomenų tvarkymo grupės
Vyriausioji specialistė



[Handwritten signature]

AURELIJA BALTAKIENĖ

[Large handwritten signature]

UAB „URBAN LINE“
DOKUMENTAMS
*
UAB „URBAN LINE“
Direktorius
/italijus Aleksandrovas/ KVIUS
Kopija Ukra

KONFIDENCIALU

Susiūta, sunumeruota

31/10/21 01



Specialistė
Mittakienė



[Handwritten signature in blue ink]

UAB „URBAN LINE“
DOKUMENTAMS
UAB „URBAN LINE“
Direktorius
Vitalijus Aleksandrovas
Kopija tikra
VILNIUS



STATYBOS PRODUKCIJOS
SERTIFIKAVIMO CENTRAS

Valstybės įmonė Statybos produkcijos sertifikavimo centras, įmonės kodas 110068926, Linkmenų g. 28, LT-08217 Vilnius

KVALIFIKACIJOS ATESTATAS

Nr.25326

Vitalijus Aleksandrovas

A.k. **KONFIDENCIALU**


Suteikta teisė eiti ypatingojo statinio projekto vadovo ir ypatingojo statinio projekto vykdymo priežiūros vadovo pareigas.

Statiniai: susisiekimo komunikacijos (keliai, gatvės, geležinkelio kelias, oro uosto statiniai, kiti transporto statiniai), taip pat minėti statiniai, esantys kultūros paveldo objekto teritorijoje, jo apsaugos zonoje, kultūros paveldo vietovėje.

Direktorius



Valdemaras Gauronskis



22804

Išduotas 2019 m. vasario 1 d.

Pirmą kartą išduotas 2006 m. gruodžio 11 d.

Kvalifikacijos atestatų registras skelbiamas www.spssc.lt



STATYBOS PRODUKCIJOS
SERTIFIKAVIMO CENTRAS

Valstybės įmonė Statybos produkcijos sertifikavimo centras, įmonės kodas 110068926, Linkmenų g. 28, LT-08217 Vilnius

KVALIFIKACIJOS ATESTATAS

Nr.5423

Viltana Šakenytė

A.k. **KONFIDENCIALU**

Suteikta teisė eiti ypatingo statinio projekto dalies vadovės, ypatingo statinio projekto dalies vykdymo priežiūros vadovės, ypatingo statinio specialiųjų statybos darbų techninės priežiūros vadovės, statinio projekto dalies ekspertizės vadovės ir statinio dalies ekspertizės vadovės pareigas.

Statiniai: visi statiniai (išskyrus branduolinės energetikos objektų statinius).

Projekto dalis: vandentiekio ir nuotekų šalinimo.

Specialieji statybos darbai: vandentiekio ir nuotekų šalinimo tinklų tiesimas; statinio vandentiekio ir nuotekų šalinimo inžinerinių sistemų įrengimas.

Statinio dalies ekspertizės darbo sritis: vandentiekio ir nuotekų šalinimo.

Direktorius



Robertas Encius

15348

Išduotas 2016 m. vasario 29 d.

Pirmą kartą išduotas 1998 m. balandžio 24 d.

Kvalifikacijos atestatų registras skelbiamas www.spsc.lt