

Sutarties pavadinimas	J.ČERKESO-BESPARNIO SODYBOS (SKAISTAKALNIO PARKE) PASTATO IR IR TERITORIJOS TECHNINIO DARBO PROJEKTO PARENGIMAS IR PROJEKTO VYKDYMO PRIEŽIŪRA		
Projekto pavadinimas	DIRBTUVIŲ, KEIČIANT PASTATO PASKIRTĮ Į KULTŪROS , UKMERGĖS G. 59A, PANEVĖŽYJE, REKONSTRAVIMO PROJEKTAS (PROJEKTINIAI PASIŪLYMAI)		
Statytojas	PANEVĖŽIO MIESTO SAVIVALDYBĖ Į.K. 288724610		
Statinio adresas	UKMERGĖS G. 59A, PANEVĖŽYS		
Statybos rūšis	STATINIO REKONSTRAVIMAS		
Naudojimo paskirtis (esama/ būsima)	GAMYBOS, PRAMONĖS/ KULTŪROS		
Kategorija	YPATINGAS STATINYS		
Projekto numeris	17_07/01-R-TDP		
Projekto etapas	TECHNINIS DARBO PROJEKTAS (TDP)		
Projekto dalis	BENDROJI (BD)		
Bylos žymuo	17-07/01-R-PP-BD	Laida 0	2017-11
MB „PUPA – STRATEGINĖ URBANISTIKA“	DIREKTORIUS PROJEKTO VADOVAS	T. Jonauskis M. Nemunienė	A976, 2672

Projektinių pasiūlymų dokumentų sudėties žiniaraštis


Eil.Nr	Dokumento žymuo	Dokumento pavadinimas	Pastabos
1	-	Titulinis	1 lapas
2	17_07/01-R-TDP-BD-ŽN	Dokumentų sudėties žiniaraštis	1 lapas
3	17_07/01-R-TDP-BD-AR	Aiškinamasis raštas	5 lapai
Brėžiniai (BR)			
Sklypo plano dalis (SP)			
4	17_07/01-R-TDP-SP-BR-01	Sklypo planas. A3 M 1:500	1 lapas
Architektūros dalis (SA)			
5	17_07/01-R-TDP-SA-BR-01	Pirmo aukšto planas A3 M 1:100	1 lapas
6	17_07/01-R-TDP-SA-BR-02	Antro aukšto planas A3 M 1:100	1 lapas
7	17_07/01-R-TDP-SA-BR-03	Požeminio aukšto planas A1 M 1:100	1 lapas
8	17_07/01-R-TDP-SA-BR-04	Požeminio aukšto planas, I etapas A1 M 1:100	1 lapas
9	17_07/01-R-TDP-SA-BR-05	Pjūvis P1; vakarinis fasadas A1 M 1:100	1 lapas
10	17_07/01-R-TDP-SA-BR-06	Rytinis fasadas; šiaurinis fasadas A3 M 1:100	1 lapas
11	17_07/01-R-TDP-SA-BR-07	Pjūvis P3 A3 M 1:100	1 lapas
12	17_07/01-R-TDP-SA-BR-08	Pjūvis P2 A3 M 1:100	1 lapas
Paveldo tvarkybos dvarbai (PTD)			
13	17_07/01-R-TDP-PTD-BR-01	Pirmo aukšto planas A3 M 1:100	1 lapas
14	17_07/01-R-TDP-PTD-BR-02	Antro aukšto planas A3 M 1:100	1 lapas
15	17_07/01-R-TDP-PTD-BR-03	Pietinis fasadas A3 M 1:100	1 lapas
16	17_07/01-R-TDP-PTD-BR-04	Vakarinis ir rytinis fasadai A3 M 1:100	1 lapas
17	17_07/01-R-TDP-PTD-BR-05	Šiaurinis fasadas A3 M 1:100	1 lapas
18	17_07/01-R-TDP-PTD-BR-06	Pjūvis 1-1 ir 2-2 A3 M 1:100	1 lapas
Priedai			
19	-	Nuosavybės (kad.nr. 35/72595) registracijos pažym.	2 lapai
20	-	Projektinių pasiūlymų rengimo užduotis	2 lapai
21	-	Topografinės nuotrauka	1 lapas
22	-	Žvalgomųjų archeologinių tyrimų ataskaita	32 lapai
23	-	Archeologiniai neardomieji natūriniai tyrimai	36 lapai
24	-	Interjero polichrominiai tyrimai	27 lapai
25	-	Konstrukcijų tyrimai	29 lapai

					Projekto pavadinimas: Dirbtuvių, keičiant pastato paskirtį į kultūros, Ukmergės g. 59A, Panevėžyje, rekonstravimo projektas (projektiniai pasiūlymai)				
A976	PV	M. Nemunienė		2017-11	Dokumentų pavadinimas: DOKUMENTŲ SUDĖTIES ŽINIARAŠTIS				
A1532	PDV	A. Jonauskis		2017-11					
	ARCH	T. Jonauskis		2017-11					
	ARCH	A. Makrickas		2017-11					
					Laida 0				
Etapas TDP		Užsakovas: Panevėžio miesto savivaldybė J.K. 288724610			Dokumentų numeris: 17_07/01-R-TDP-BD-ŽN		Lapas	Lapų	
							1	1	

Aiškinamasis raštas

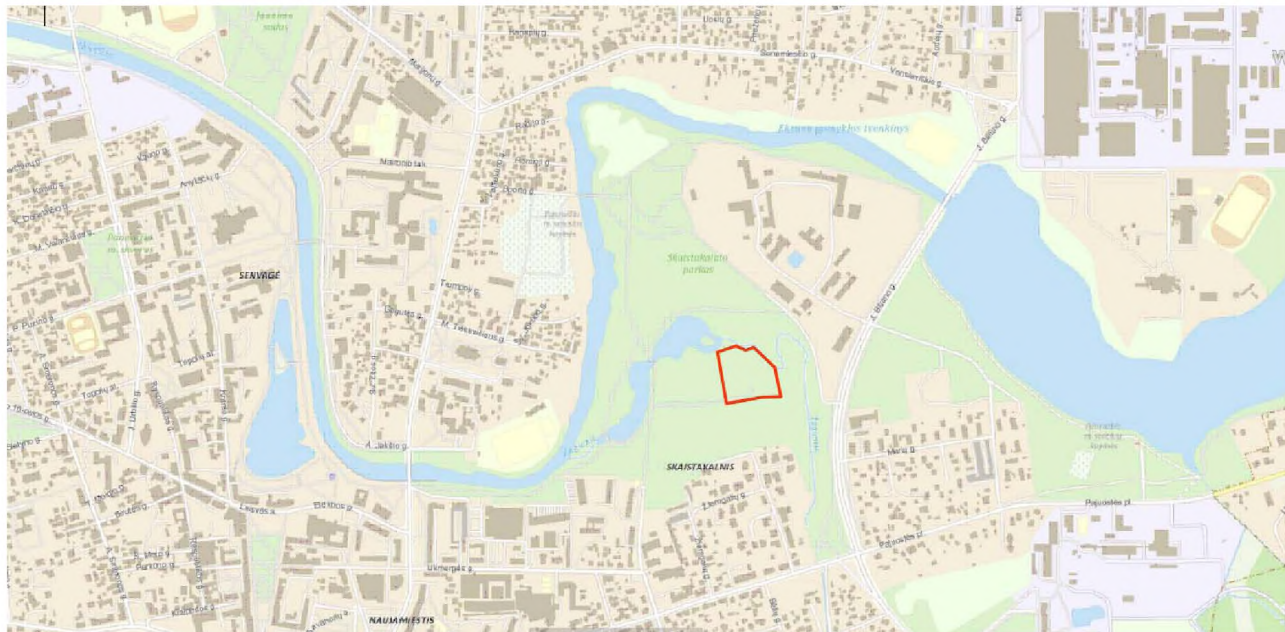
1. Bendrieji statinio rodikliai

Statinio techniniai rodikliai		Prieš rekonstrukciją	Po 1 etapo	Po 2 etapo
Sklypo plotas		12299,58 m ²		
Statinių sklype bendras plotas		163,26 m ²	359,43 m ²	663,75 m ²
Sklypo užstatymo plotas		216,00 m ²	216,00 m ²	610,00 m ²
Sklypo užstatymo tankumas		1,8 %	1,8 %	4,96 %
Sklypo užstatymo instensyvumas		0,013	0,029	0,054
J.Čerkeso sodyba (1 etapas)				
Eil.Nr.	Patalpos pavadinimas		Plotas	
Pirmas aukštas				
1	Holas-laiptinė		14.64 m ²	
2	Holas-virtuvėlė-laiptinė		25.19 m ²	
3	Piešimo kambarys		30.16 m ²	
4	Piešimo kambarys		11.10 m ²	
5	Piešimo kambarys		40.04 m ²	
6	Piešimo kambarys		18.03 m ²	
Antras aukštas				
7	Poilsio erdvė		11.93 m ²	
8	Pasitarimų kambarys		17.00 m ²	
9	Lauko terasa			
Požeminis aukštas				
10	Holas-laiptinė		19.70 m ²	
11	Techninės-sandėliavimo patalpos		50.40 m ²	
12	WC		12.00 m ²	
13	WC		11.00 m ²	
14	Holas-ekspozicinė patalpa		96.24 m ²	
Bendras plotas			359.43 m ²	
J.Čerkeso sodybos priestatas (2 etapas)				
Eil.Nr.	Patalpos pavadinimas		Plotas	
Požeminis aukštas				
15	Konferencijų erdvė		91.70 m ²	
16	Piešimo kambarys		30.90 m ²	
17	Piešimo kambarys		33.34 m ²	
18	Piešimo kambarys		32.45 m ²	
19	Piešimo kambarys		28.28 m ²	
20	Poilsio-gyvenamoji erdvė		63.85 m ²	
21	San. mazgas		8.00 m ²	
22	San. mazgas		8.00	
23	San. mazgas		8.00	
24	Techninė patalpa		7.80	
25	Lauko terasa		-	
Bendras plotas			304.32 m ²	

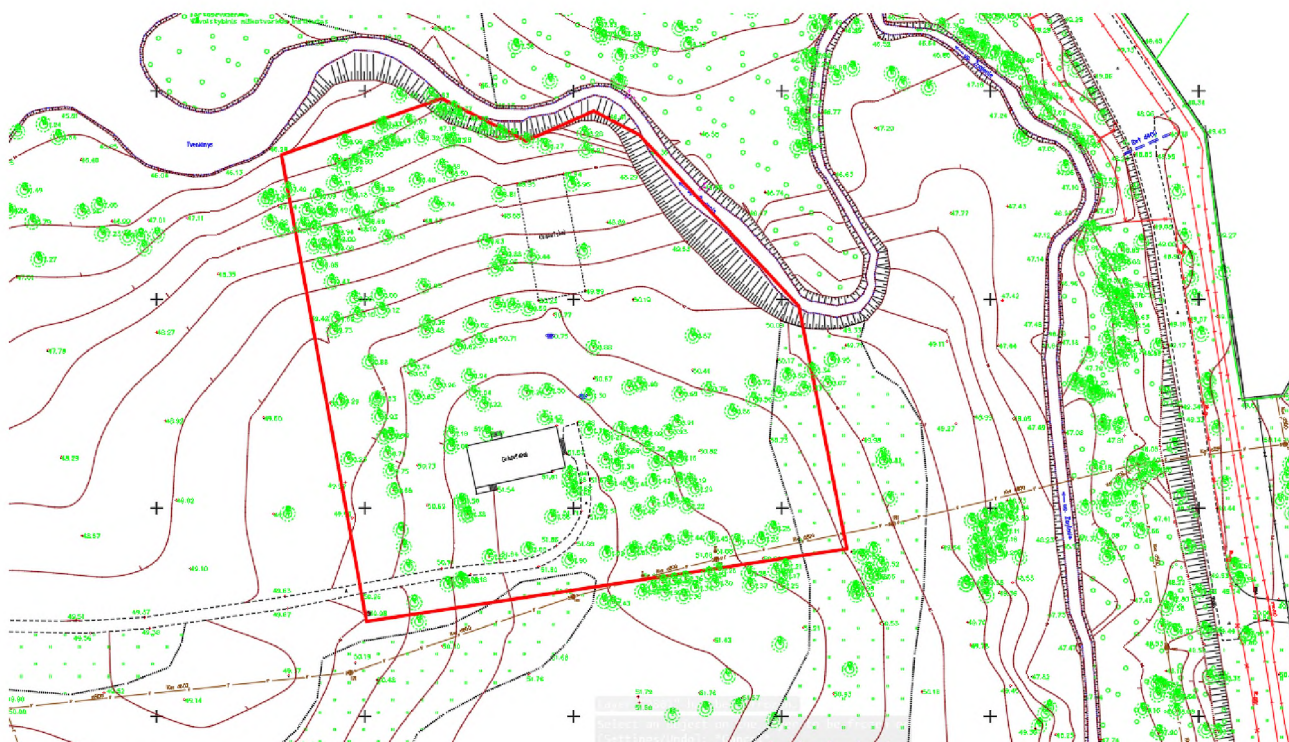
					Projekto pavadinimas: Dirbtuvių, keičiant pastato paskirtį į kultūros, Ukmergės g. 59A, Panevėžyje, rekonstravimo projektas (projektiniai pasiūlymai)			
A976	PV	M. Nemunienė		2017-11	Dokumento pavadinimas: AIŠKINAMASIS RAŠTAS			
A1532	PDV	A. Jonauskis		2017-11				
	ARCH	T. Jonauskis		2017-11				
	ARCH	A. Makrickas		2017-11				
Etapas PP		Užsakovas: Panevėžio miesto savivaldybė Į.K. 288724610			Dokumento numeris: 17_07/01-R-TDP-BD-AR		Lapas	Lapų
							1	5

2. Statybos vieta

J. Čerkeso – Bessarnio sodyba (Registro nr. 35/72595) yra Skaistakalnio parke, adresu Ukmergės g. 59A. Tai saugomas kultūros paveldo objektas, įrašytas į vietinį kultūros paveldo registrą kaip turintis architektūrinę, istorinę ir kultūrinę vertę. Sodyboje yra išlikęs pagrindinis pastatas, dalis vertingų želdinių, ūkinio pastato griuvėsiai.



Situacijos šchema



Sklypo planas

3. Sklypo plano sprendiniai

Sodybos sklypą supa gamtinė Skaistakalnio parko aplinka, šalia sklypo pravingiuoja Žagienio upelis. Į sklypą patenkama iš pietų pusės esamu istoriniu privažiuoju ir jo naujai projektuojamu tęsiniu link J. Biliūno gatvės. Taip pat yra numatomas pėsčiųjų patekimas iš naujai projektuojamo tako prie tvenkinių iš šiaurės vakarų pusės. Sklype automobilių parkavimas nenumatomas, artimiausia stovėjimo aikštelė projektuojama 100 m atstumu nuo sklypo šalia J. Biliūno gatvės.

Projektas numatomas vystyti dviem etapais. Pirmajame etape numatoma esamos Čerkeso sodybos rekonstrukcija su naujomis erdvėmis požeminėje dalyje. Antrajame etape projektuojamas požeminis priestatas, kuris, išnaudojant sklypo

PP	Dokumento numeris:	Lapas	Lapų	Laida
	17_07/01-R-TDP-BD-AR	2	5	0

reljefo skirtumus, šiaurinėje dalyje atveria fasadus į Žagienio upelio pusę. Lenkta priestato forma yra įtakota sklype esančių medžių, taip pat vizualinių ryšių su parko aplinka ir esama sodyba (žvelgiant iš sodybos pusės priestato beveik nesimatys). Tarp sodybos ir priestato pirmajame aukšte kuriamas vidinis kiemas, kuriame numatoma įrengti sodą. Sodo dalies reljefui formuoti yra atliekami žemės darbai, kurie iš dalies keičia reljefą, siekiant suteikti daugiau aukščio požeminei daliai bei apjungti istorinį pastatą su naujai projektuojamu priestatu vientisu reljefu. Šiaurės rytų pusėje esančių ūkinio vietoje yra numatoma ateiityje projektuoti lauko terasą.

Statinio paskirtis: esama – gamybos, pramonės; būsima – kultūros paskirtis.

4. Rekonstruojamas istorinis sodybos pastatas (1 etapas)

Rekonstruojama J.Čerkeso-Besparnio sodyba, pabrėžiant senąjį pastato charakterį su naujos architektūros detalėmis. Išlaikomas esamas objekto tūris, naujai projektuojant neišlikusią pirmojo aukšto perdangą su eksploatuojamu stogu, ant kurio antrajame aukšte yra numatoma lauko terasa. Šalia senojo bokštelio projektuojamas stiklinis tūris sutampantis su stiklinių terasos turėklų aukščiu, kuriame bus papildoma erdvė pasitarimams.

4.1. Plano sprendiniai

Pastato pirmojo aukšto rytinėje dalyje numatomi piešimo kambariai menininkams (pavienės ir grupinio darbo vietos). Patekimas į jas yra iš rytinės ir šiaurinės pastato pusės. Šiaurės vakarų pusėje - poilsio, virtuvėlės erdvė. Iš šios erdvės laiptais patenkama į pusiau-požeminį priestatą arba stiklinę antresolinę erdvę viršuje. Antresolėje projektuojama erdvė susirinkimams, grupiniam darbui. Pietvakarių pusėje – holas iš kurio patenkama į antrąjį aukštą. Antrajame aukšte atkuriami patalpa ir naujai projektuojama lauko terasa.

Pusiau-požeminėje erdvėje numatoma jungtis tarp esamo pastato ir priestato. Pietinėje sodybos rūšio dalyje įrengiami WC ir dušai vyrams, moterims bei žmonėms su negalia. Rytinėje dalyje - techninės ir sandėliavimo patalpos. Jungtyje su priestatu įrengiama ekspozicinė erdvė. Ją apšviečia vakarinėje sienoje ties cokoliu žemėjanti vitrina.

4.2. Fasadai

Senajoje sodyboje atnaujinami istoriniai fasadai. Stengiamasi, kad nauji sprendiniai nedominuotų, o lengvai kontrastuodami stiprintų istorinę pastato vertę ir įvaizdį. Sodybos stogo perdanga išryškina mūro deformacijas. Lauko terasos turėklas – berėmio stiklo. Jungtyje tarp sodybos ir priestato tarp eksploatuojamo stogo ir žemėjančio cokolio numatoma stiklo vitrina.

4.3. Konstrukcijos

Rekonstruojamos ir stiprinamos esamos Čerkeso sodybos pastato sienų mūro konstrukcijos. Atkuriami mediniai laiptai, naujai projektuojami metalo konstrukcijų laiptai. Eksploatuojamo stogo ir rūšio perdangos konstrukcija - gelžbetoninė. Vidinės pertvaros – lengvų konstrukcijų.

5. Istorinės sodybos priestatas (2 etapas)

Naujas priestatas projektuojamas išnaudojant sklype esamus reljefo skirtumus. Priestatas taptų beveik nematomas nuo istorinės sodybos pusės, o lankytojams atsiskleistų iš šiaurinės tvenkinių zonos. Pastato kontūras formuoja įdubusį vidinį kiemą su esamais bei naujais želdiniais, kurie atkuria istorinį sodybos sodą.

5.1 Plano sprendiniai

Naujai projektuojamame priestate numatomos papildomos privačios menininkų kūrybinės erdvės bei vieša konferencijų erdvė. Privačioje dalyje prie vitrinų projektuojami keturi piešimo kambariai ir bendra poilsio erdvė. Prie požeminės atraminės sienelės numatomos techninės patalpos bei sanitariniai mazgai. Prie piešimo kambarių šiaurinėje pusėje įrengiamos lauko terasos. Visose priestato patalpose numatoma galimybė patekti į lauką.


5.2 Fasadai

PP	Dokumento numeris:	Lapas	Lapų	Laida
	17_07/01-R-TDP-BD-AR	3	5	0

Priestato fasadai atsiveria į šiaurinę ir vakarinę parko puses per stiklo vitrinas. Taip kuriamas atsiveriančios erdvės įspūdis, įtraukiant gamtinę aplinką į interjerą. Eksploatuojamo stogo konsolinė dalimi išsikiša už fasado, siekiant išplėsti viršuje esantį sodą, vizualiai atskirti senąją sodybą nuo priestato, neužgožti gamtinės aplinkos.

5.3 Konstrukcijos

Pagrindinė pastato siena pietinėje dalyje yra ir laikančioji konstrukcija ir atraminė siennele. Išorinėje priestato sienoje kolonomis paremiamas eksploatuojamas stogas bei vitrina. Piešimo kambarių laikančios sienos projektuojamos iš gelžbetonio. Terasą gaubia konsolinė betono monolito konstrukcija.




Vaizdas iš pietinės pusės atvykstant pagrindiniu sodybos keliu




Pagrindinio įėjimo vaizdas

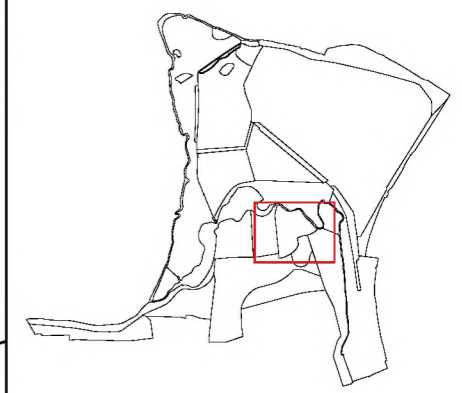
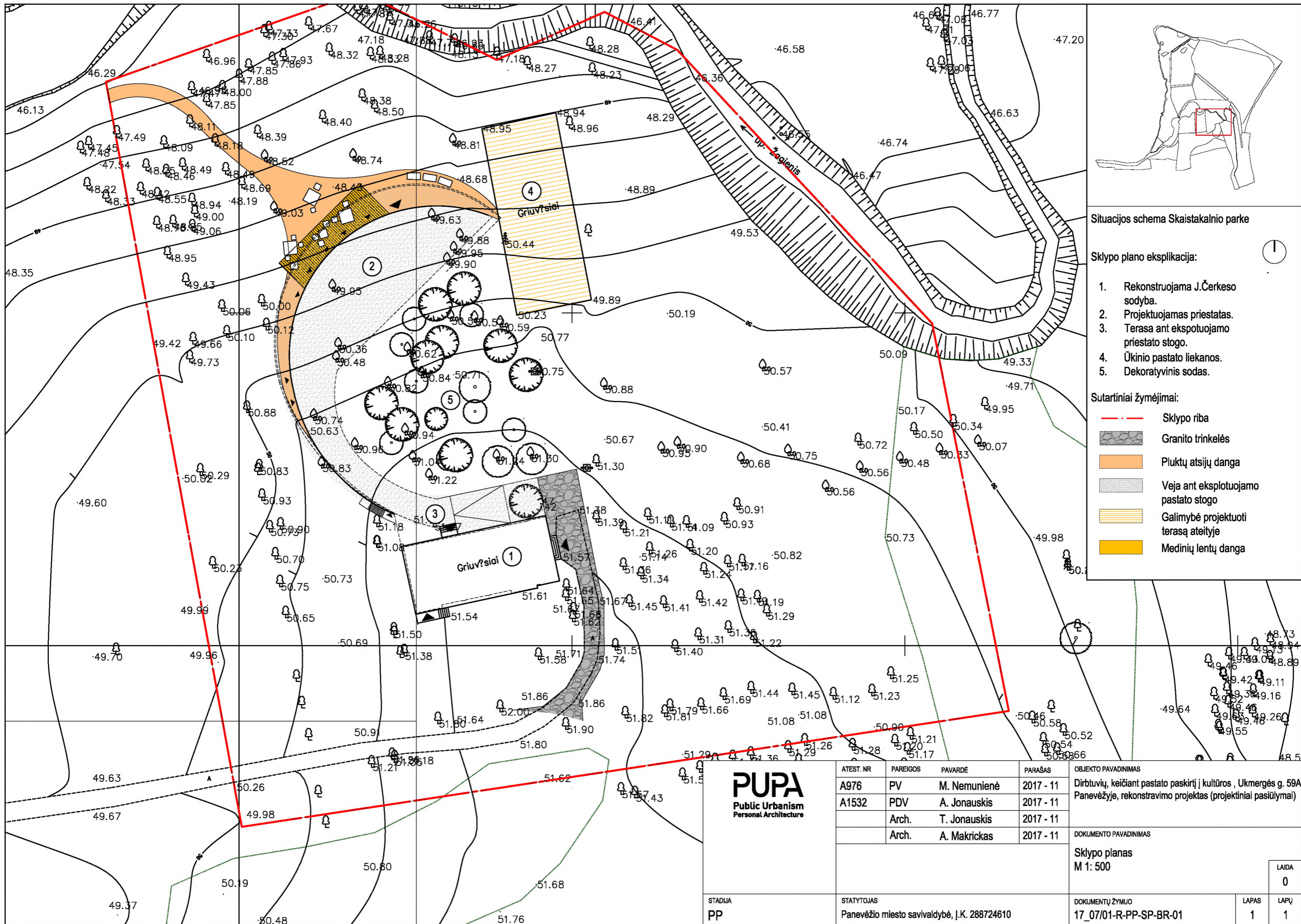
PP	Dokumento numeris:	Lapas	Lapų	Laida
	17_07/01-R-TDP-BD-AR	4	5	0



Vaizdas nuo Žagienio upelio pakrančių



PP	Dokumento numeris:	Lapas	Lapų	Laida
	17_07/01-R-TDP-BD-AR	5	5	0



Situacijos schema Skaistakalnio parke

Sklypo plano eksplikacija:

1. Rekonstruojama J.Čerkeso sodyba.
2. Projektuojamas priestatas.
3. Terasa ant eksplotuojamo priestato stogo.
4. Ūkinio pastato liekanos.
5. Dekoratyvinis sodas.

Sutartiniai žymėjimai:

- Sklypo riba
- Granito trinkelės
- Pluktų atsijų danga
- Veja ant eksplotuojamo pastato stogo
- Galimybė projektuoti terasą ateityje
- Medinių lentų danga



ATEST. NR	PAVEIGOS	PAVARDĖ	PARAŠAS
A976	PV	M. Nemunienė	2017 - 11
A1532	PDV	A. Jonauskis	2017 - 11
	Arch.	T. Jonauskis	2017 - 11
	Arch.	A. Makrickas	2017 - 11

OBJEKTO PAVADINIMAS
Dirbtuvių, keičiant pastato paskirtį į kultūros, Ukmergės g. 59A Panevėžyje, rekonstravimo projektas (projektiniai pasiūlymai)

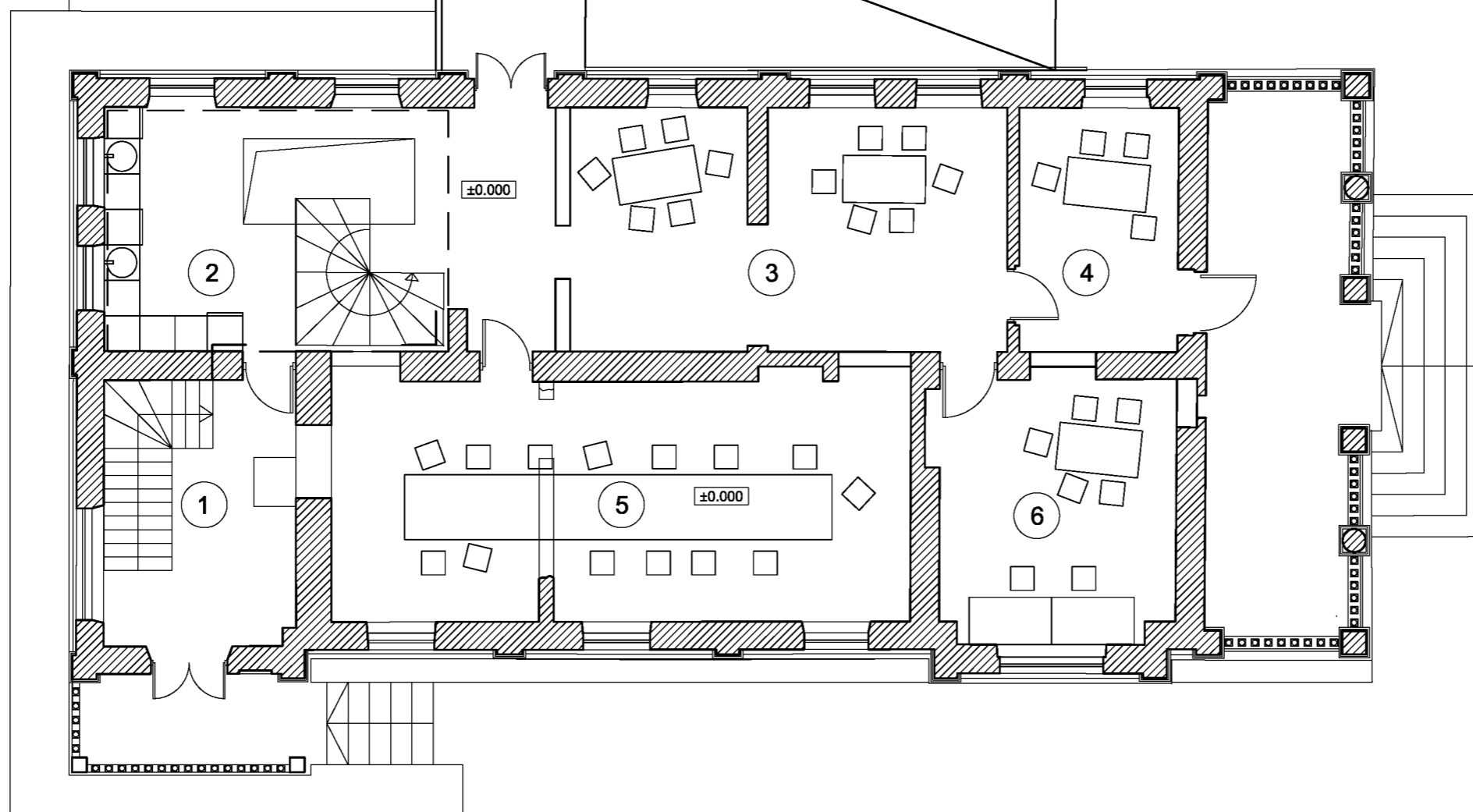
DOKUMENTO PAVADINIMAS
Sklypo planas
M 1: 500

STADIJA	STATYTOJAS	DOKUMENTŲ ŽYMUO	LAPAS	LAPŲ
PP	Panevėžio miesto savivaldybė, Į.K. 288724610	17_07/01-R-PP-SP-BR-01	1	1

P1

Patalpų eksplikacija:

J.Čerkeso sodyba		
Eil.Nr.	Patalpos pavadinimas	Plotas
Pirmas aukštas		
1	Holas-laiptinė	14.64 m ²
2	Holas-virtuvėlė-laiptinė	25.19 m ²
3	Piešimo kambarys	30.16 m ²
4	Piešimo kambarys	11.10 m ²
5	Piešimo kambarys	40.04 m ²
6	Piešimo kambarys	18.03 m ²
Bendras plotas		124.52 m ²



P1

PUPA
Public Urbanism
Personal Architecture

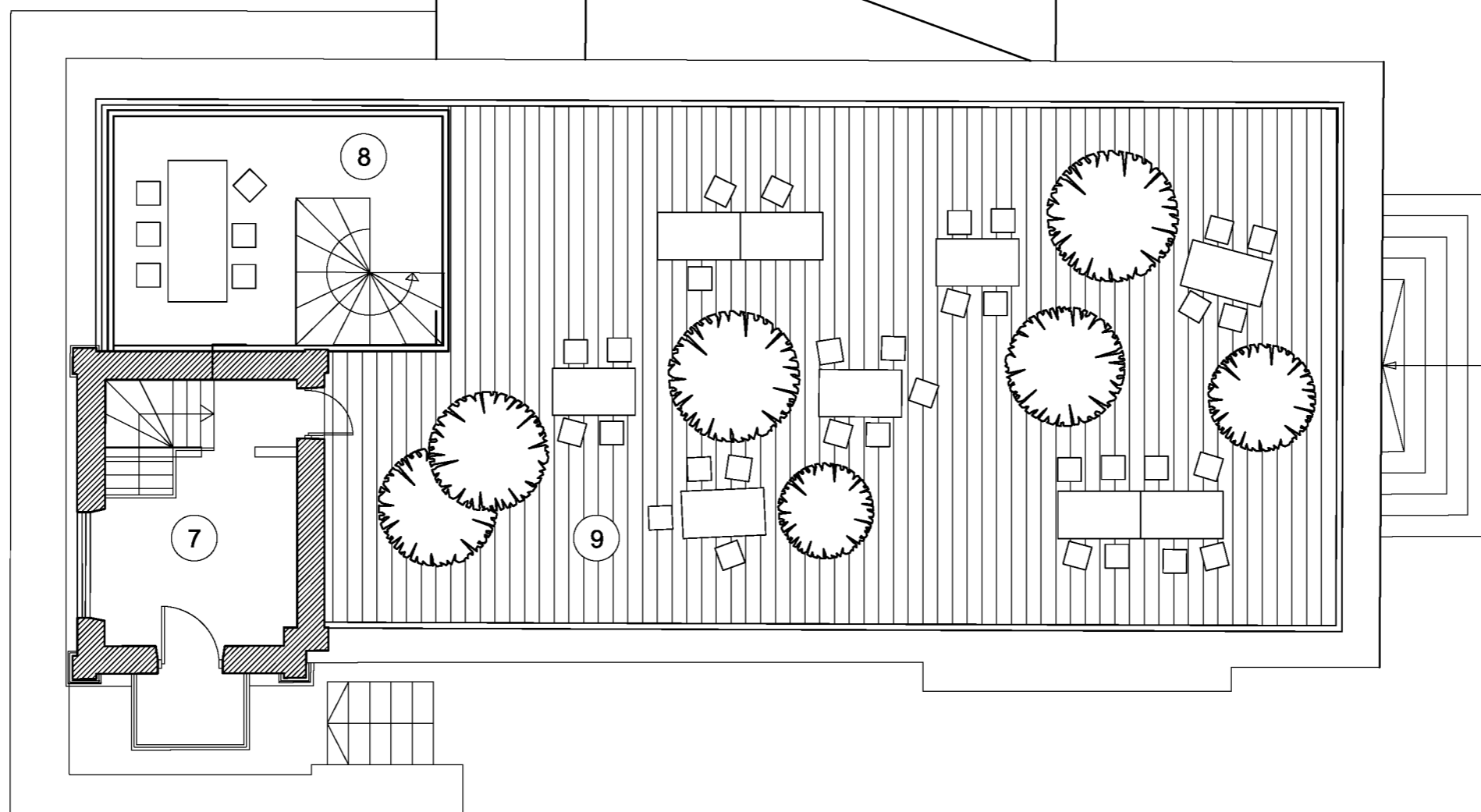
ATEST. NR	PAVEIGOS	PAVARDĖ	PARAŠAS	OBJEKTO PAVADINIMAS
A976	PV	M. Nemunienė	2017 - 11	Dirbtuvių, keičiant pastato paskirtį į kultūros , Ukmergės g. 59A, Panevėžyje, rekonstravimo projektas (projektiniai pasiūlymai)
A1532	PDV	A. Jonauskis	2017 - 11	
	Arch.	T. Jonauskis	2017 - 11	
	Arch.	A. Makrickas	2017 - 11	DOKUMENTO PAVADINIMAS
				Pirmo aukšto planas M 1:100
				LAI DA 0
STADIJA	STATYTOJAS	DOKUMENTŲ ŽYMUO		LAPAS
PP	Panevėžio miesto savivaldybė, Į.K. 288724610	17_07/01-R-PP-SA-BR-01		LAPŲ 1



P1

Patalpų eksplikacija:

J.Čerkeso sodyba		
Eil.Nr.	Patalpos pavadinimas	Plotas
Antras aukštas		
7	Holas-laiptinė	11.93 m2
8	Pasitarimų kambarys	17.00 m2
9	Lauko terasa	-
Bendras plotas		28.93 m2



P1

PUPA
Public Urbanism
Personal Architecture

ATEST. NR	PAVEIGOS	PAVARDĖ	PARAŠAS
A976	PV	M. Nemunienė	2017 - 11
A1532	PDV	A. Jonauskis	2017 - 11
	Arch.	T. Jonauskis	2017 - 11
	Arch.	A. Makrickas	2017 - 11

OBJEKTO PAVADINIMAS
Dirbtuvių, keičiant pastato paskirtį į kultūros ,
Ukmergės g. 59A, Panevėžyje, rekonstravimo
projektas (projektiniai pasiūlymai)

DOKUMENTO PAVADINIMAS
Antro aukšto planas
M 1:100

LAIŠKA
0

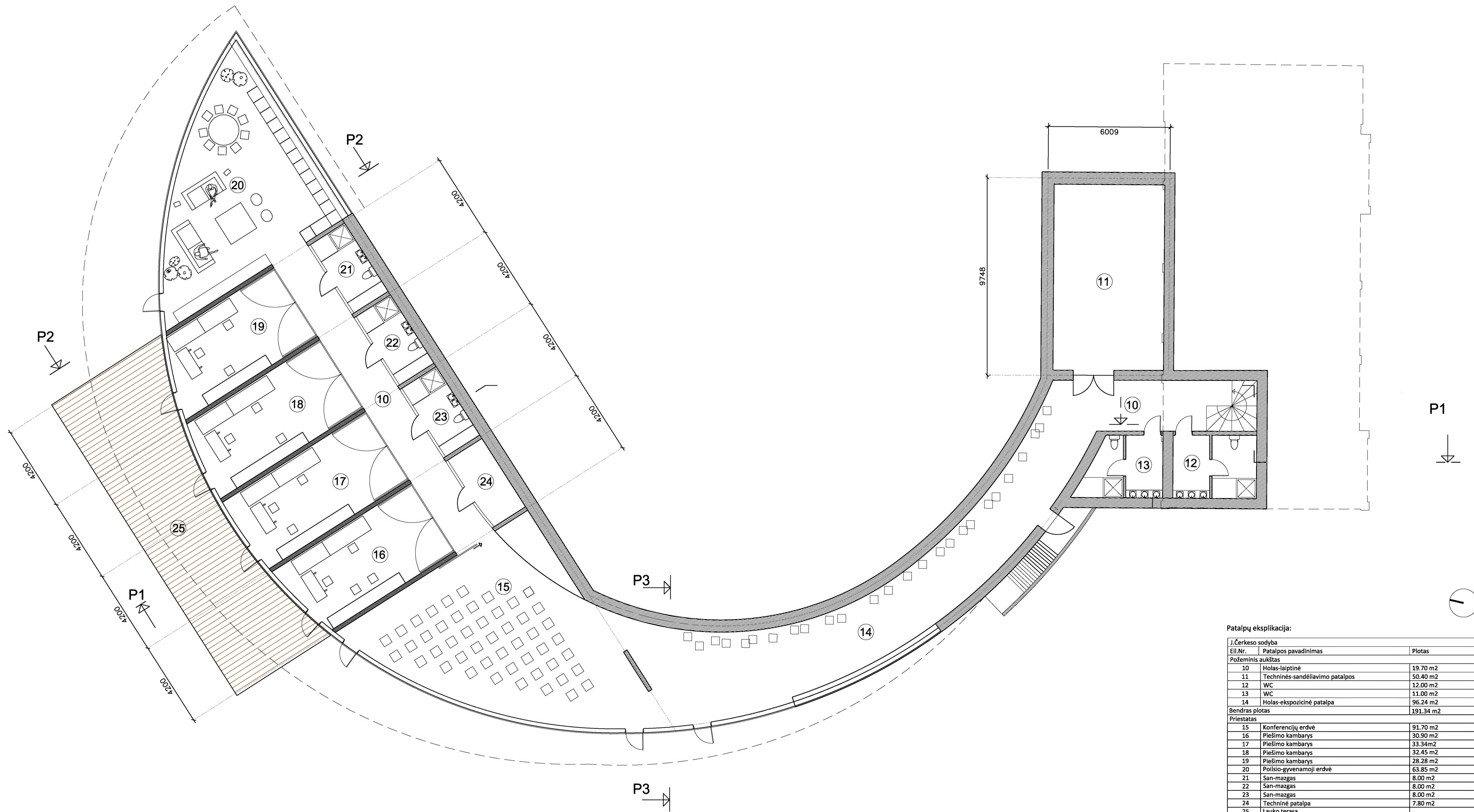
STADIJA
PP

STATYTOJAS
Panevėžio miesto savivaldybė, Į.K. 288724610

DOKUMENTŲ ŽYMUO
17_07/01-R-PP-SA-BR-02

LAPAS
1

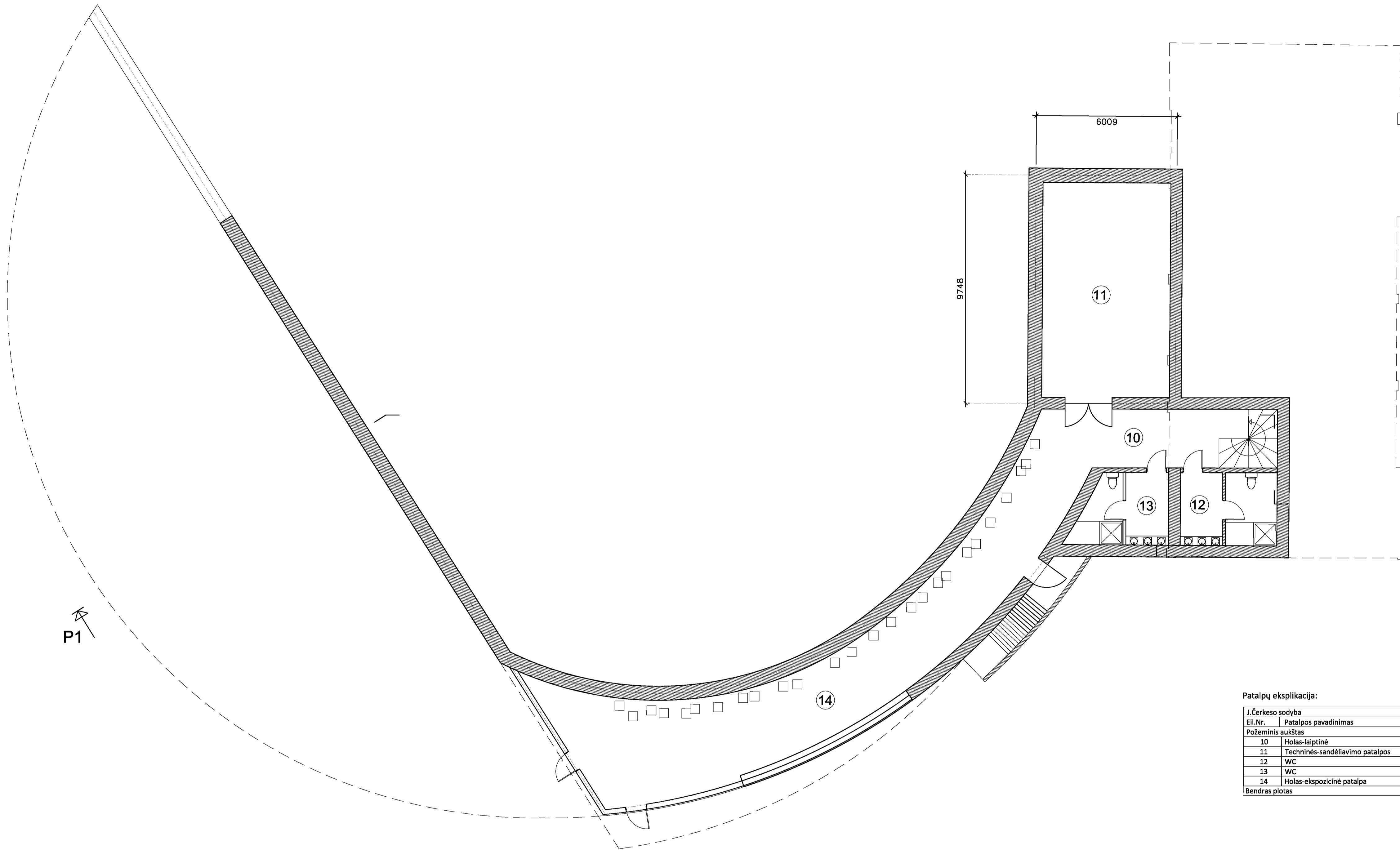
LAPŲ
1



Patalpų eksplicija:

Eil.Nr.	Patalpos pavadinimas	Plotas
J.Čerkeso sodyba		
Požeminis aukštas		
10	Holas-laiptinė	19.70 m ²
11	Techninės-sandėliavimo patalpos	50.40 m ²
12	WC	12.00 m ²
13	WC	11.00 m ²
14	Holas-ekspozicinė patalpa	96.24 m ²
Bendras plotas		191.34 m ²
Priestatas		
15	Konferencijų erdvė	91.70 m ²
16	Piešimo kambarys	30.90 m ²
17	Piešimo kambarys	33.34 m ²
18	Piešimo kambarys	32.45 m ²
19	Piešimo kambarys	28.28 m ²
20	Poilsio-gyvenamoji erdvė	63.85 m ²
21	San-mazgas	8.00 m ²
22	San-mazgas	8.00 m ²
23	San-mazgas	8.00 m ²
24	Techninė patalpa	7.80 m ²
25	Lauko terasa	-
Bendras plotas		304.32 m ²

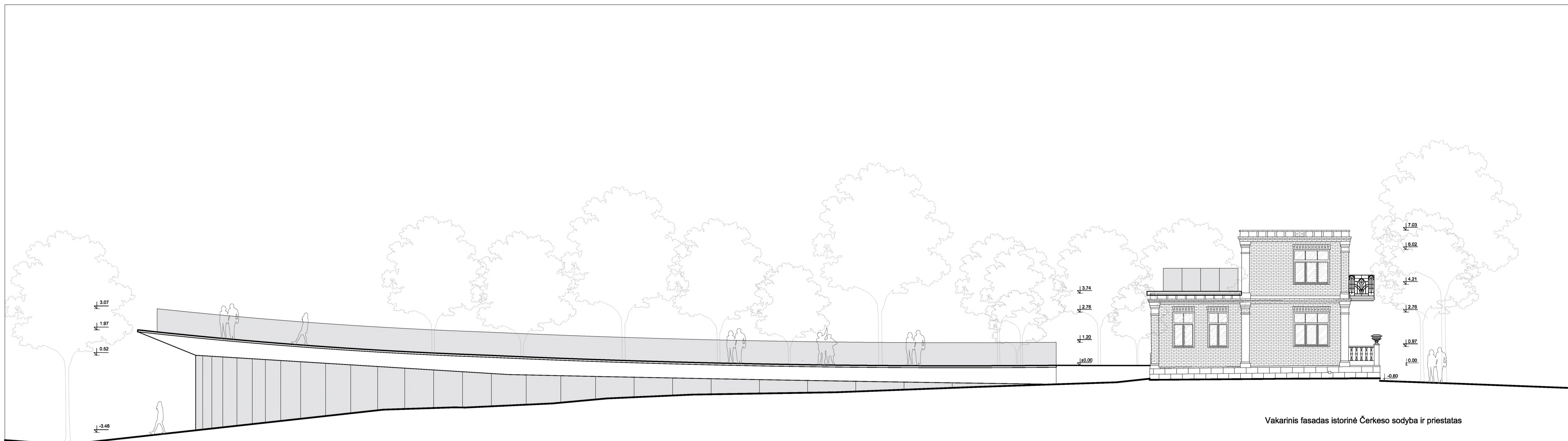
	ATEST. NR.	PAREIGOS	PAVARDĖ	PARAŠAS	OBJEKTO PAVADINIMAS
	A976	PV	M. Nemunienė	2017 - 11	Dirbtuvų, keičiant pastato paskirtį į kultūros ,
	A1532	PDV	A. Jonauskis	2017 - 11	Ukmergės g. 59A, Panevėžyje, rekonstravimo
		Arch.	T. Jonauskis	2017 - 11	projektas (projektiniai pasiūlymai)
		Arch.	A. Makrickas	2017 - 11	DOKUMENTO PAVADINIMAS
					Požeminio aukšto planas.
					M 1:100
STADIJA	STATYTOJAS	DOKUMENTŲ ŽYMIOJ		LAPAS	LAPŲ
PP	Panevėžio miesto savivaldybė, J.K. 288724610	17_07/01-R-PP-SA-BR-03		1	1



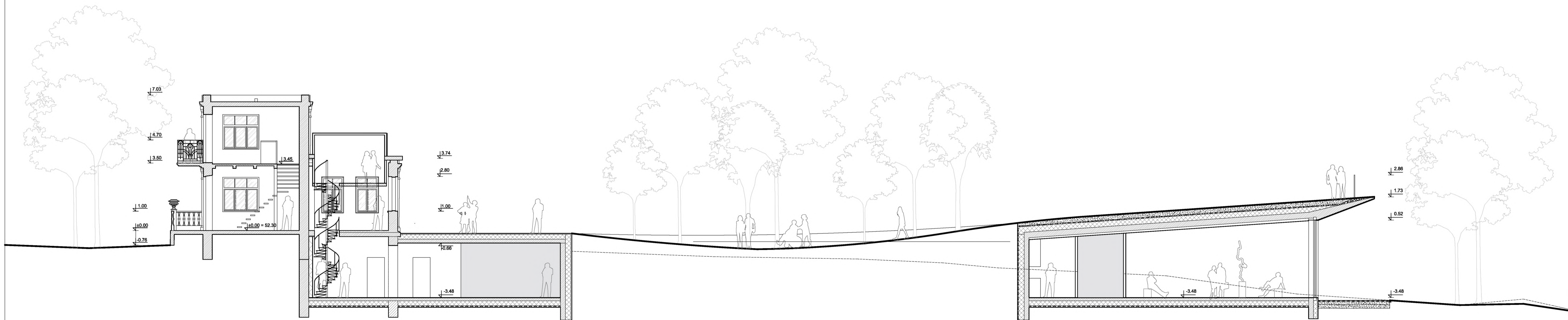
Patalpų eksplicacija:

J.Čerkeso sodyba		
Eil.Nr.	Patalpos pavadinimas	Plotas
Požeminis aukštas		
10	Holas-laiptinė	19.70 m ²
11	Techninės-sandėliavimo patalpos	50.40 m ²
12	WC	12.00 m ²
13	WC	11.00 m ²
14	Holas-ekspozicinė patalpa	96.24 m ²
Bendras plotas		191.34 m ²

	ATEST. NR.	PAREIGOS	PAVARDE	PARAŠAS	OBJEKTO PAVADINIMAS
	A976	PV	M. Nemunienė	2017 - 11	Dirbtuvų, keičiant pastato paskirtį į kultūros, Uikmergės g. 58A, Panevėžyje, rekonstravimo projektas (projektiniai pasiūlymai)
	A1532	PDV	A. Jonauskis	2017 - 11	
		Arch.	T. Jonauskis	2017 - 11	
		Arch.	A. Makrickas	2017 - 11	DOKUMENTO PAVADINIMAS
					Požeminio aukšto planas. 1 etapas M 1:100
STADIJA	STATYTOJAS	DOKUMENTŲ ŽYMIS		LAPAS	LAPŲ
PP	Panevėžio miesto savivaldybė, J.K. 288724610	17_07/01-R-PP-SA-BR-04		1	1

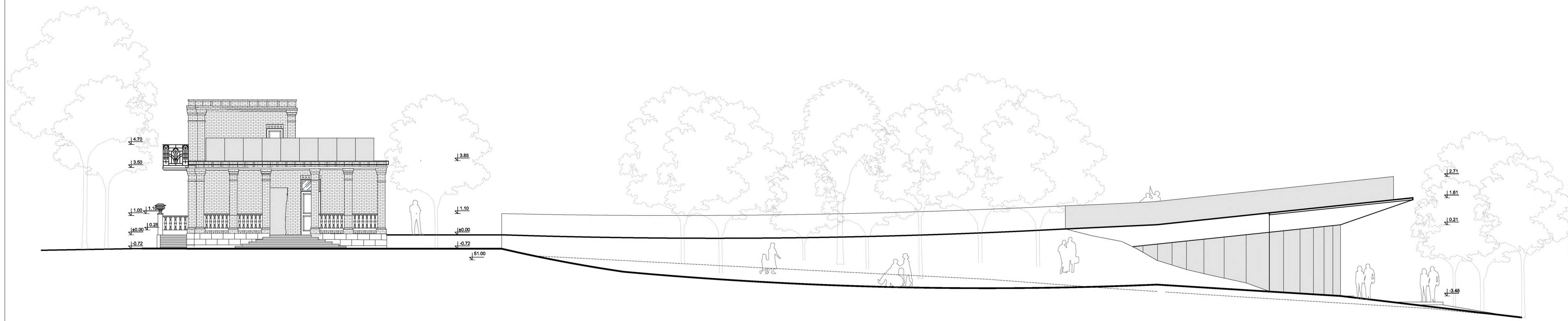


Vakarinis fasadas istorinė Čerkeso sodyba ir priestatas

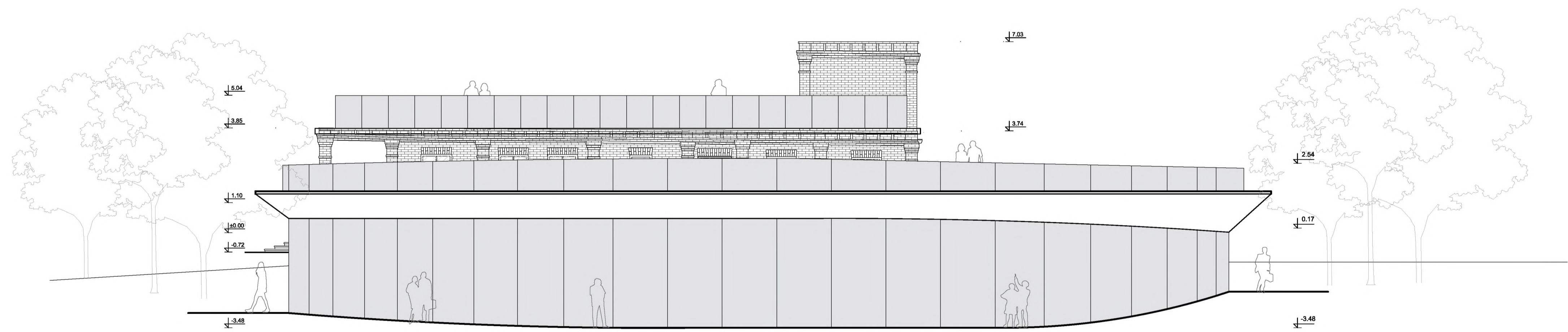


Pjūvis P1 Istorinė Čerkeso sodyba ir priestatas

	ATEST. NR.	PARĖIGOS PAVARDE	PARAŠAS	OBJEKTO PAVADINIMAS	LADA 0
	A976	PV M. Nemunienė	2017 - 11	Dirbtuvų, keičiant pastato paskirtį į kultūros ,	
	A1532	PDV A. Jonauskis	2017 - 11	Ukmergės g. 59A, Panevėžyje, rekonstravimo	
		Arch. T. Jonauskis	2017 - 11	projektas (projektiniai pasiūlymai)	
		Arch. A. Makrickas	2017 - 11	DOKUMENTO PAVADINIMAS	
				Pjūvis P1, Vakarinis fasadas	
				M 1: 100	
STADIJA	STATYTOJAS	DOKUMENTŲ ŽYMĖJIS	LAPAS	LAPŲ	
PP	Panevėžio miesto savivaldybė, į.K. 288724610	17_07/01-R-PP-SA-BR-05	1	1	




Rytinis fasadas istorinė Čerkeso sodyba ir priestatas



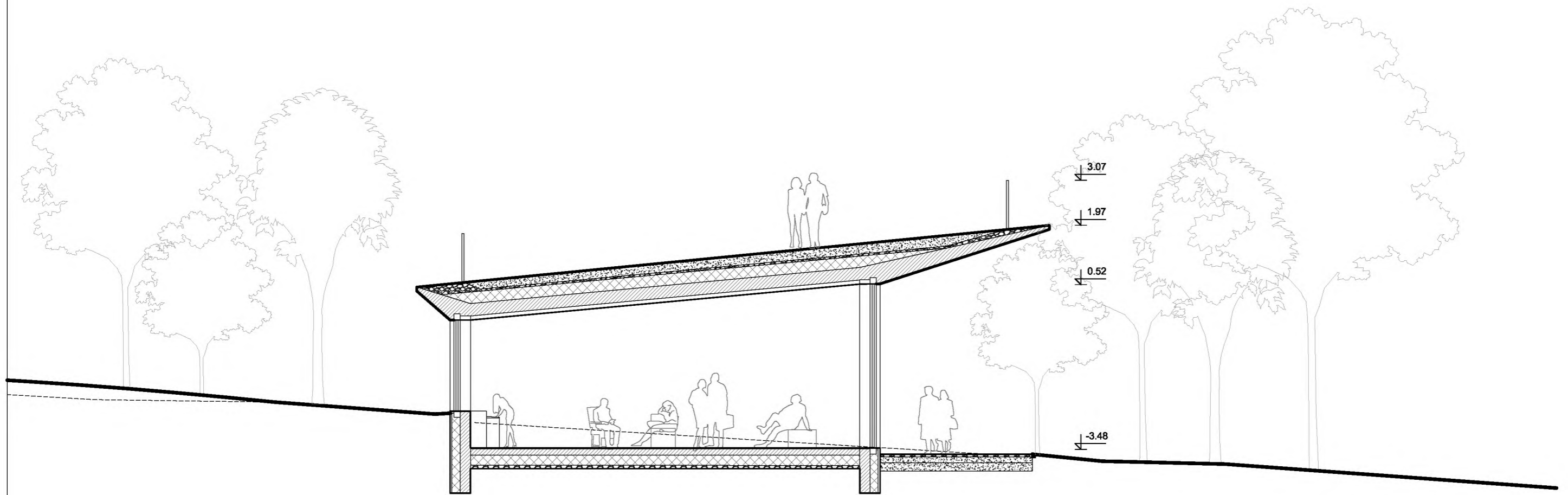
Šiaurinis fasadas priestatas ir istorinė Čerkeso sodyba

	ATEŠT. NR.	PAREIGOS	PAVARDE	PARAŠAS	OBJEKTO PAVADINIMAS	Dirbtuvų, keičiant pastato paskirtį ir kultūros, Uikmergės g. 55A, Panevėžyje, rekonstravimo projektas (projektiniai pasiūlymai)
	A976	PV	M. Nemunienė	2017 - 11		
	A1532	PDV	A. Jonauskis	2017 - 11		
		Arch.	T. Jonauskis	2017 - 11		
		Arch.	A. Makrickas	2017 - 11	DOKUMENTO PAVADINIMAS	
					Rytinis fasadas, šiaurinis fasadas M	
					1: 100	LAIKA 0
STADIJA	STATYTOJAS	DOKUMENTŲ ŽYMĖJIS		LAPAS	LAPŲ	
PP	Panevėžio miesto savivaldybė, J.K. 288724610	17_07/01-R-PP-SA-BR-06		1	1	



Pjūvis P3 Pagrindinis įėjimas

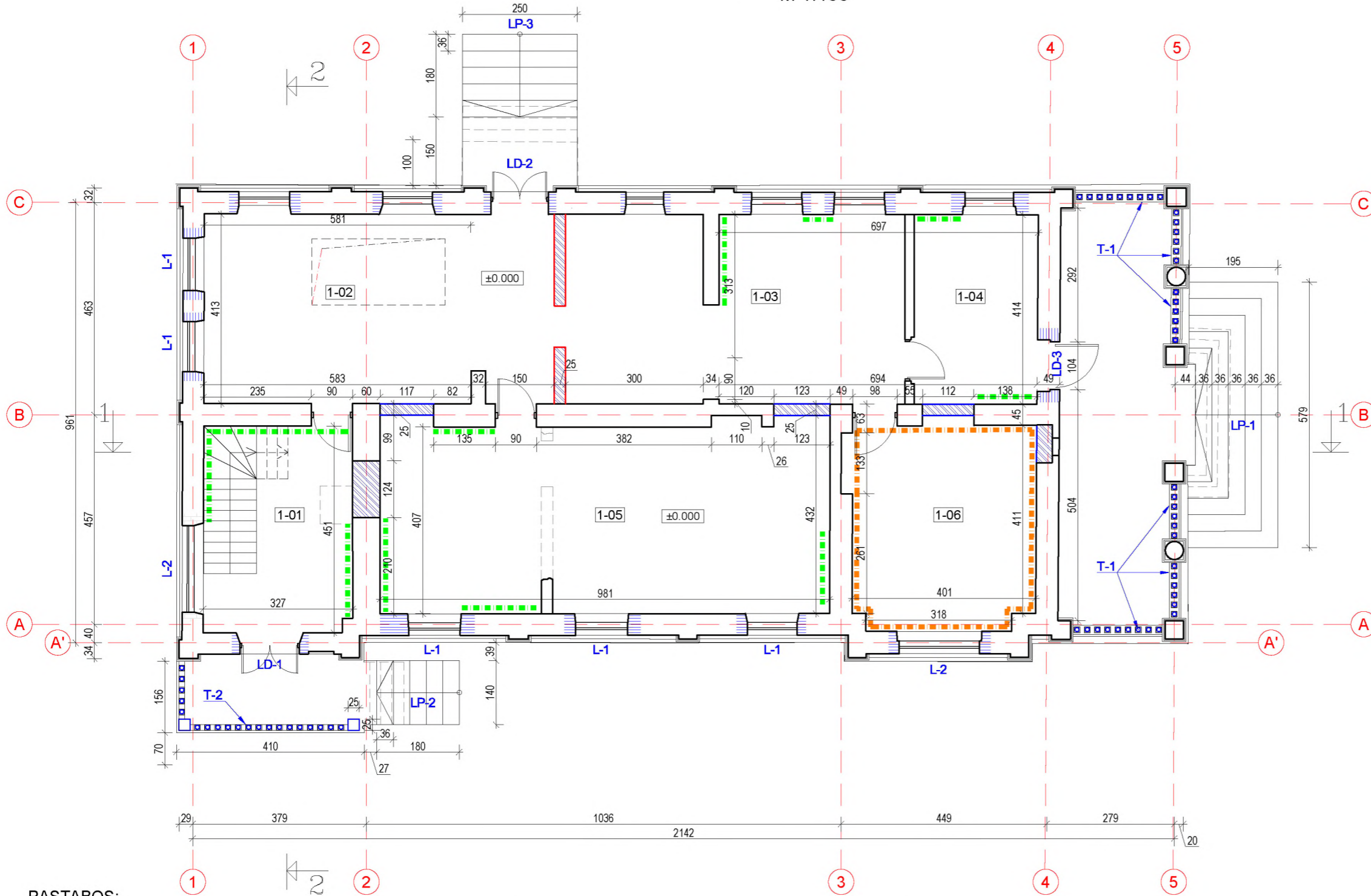
	ATEST. NR	PARAIGOS	PAVARDĖ	PARAŠAS	OBJEKTO PAVADINIMAS		
	A976	PV	M. Nemunienė	2017 - 11	Dirbtuvių, keičiant pastato paskirtį į kultūros, Ukmergės g. 59A, Panevėžyje, rekonstravimo projektas (projektiniai pasiūlymai)		
	A1532	PDV	A. Jonauskis	2017 - 11			
		Arch.	T. Jonauskis	2017 - 11	DOKUMENTO PAVADINIMAS		
	Arch.	A. Makrickas	2017 - 11	Pjūvis P3 M 1: 100			LAI DA 0
STADIJA PP	STATYTOJAS Panevėžio miesto savivaldybė, Į.K. 288724610				DOKUMENTŲ ŽYMUO 17_07/01-R-PP-SA-BR-07	LAPAS 1	LAPŲ 1



Pjūvis P2 per poilsio zona

	ATEST. NR	PAREIGOS	PAVARDĖ	PARAŠAS	OBJEKTO PAVADINIMAS			
	A976	PV	M. Nemunienė	2017 - 11	Dirbtuvių, keičiant pastato paskirtį į kultūros, Ukmergės g. 59A, Panevėžyje, rekonstravimo projektas (projektiniai pasiūlymai)			
	A1532	PDV	A. Jonauskis	2017 - 11				
		Arch.	T. Jonauskis	2017 - 11	DOKUMENTO PAVADINIMAS			
	Arch.	A. Makrickas	2017 - 11	Pjūvis P2			LAI DA	
					M 1: 100			0
STADIJA	STATYTOJAS		DOKUMENTŲ ŽYMUO		LAPAS	LAPŲ		
PP	Panevėžio miesto savivaldybė, Į.K. 288724610		17_07/01-R-PP-SA-BR-08		1	1		

PIRMO AUKŠTO PLANAS.
M 1:100



PIRMO AUKŠTO PATALPŲ EKSPLIKACIJA

Kamb. Nr.	PATALPOS PAVADINIMAS	PLOTAS, m ²
1-01	Laiptinė	12,00
1-02	Holas	31,40
1-03	Kabinetas	29,90
1-04	Kabinetas	11,10
1-05	Konferencijų salė	40,70
1-06	Kabinetas	18,30
1 A. BENDRAS PLOTAS :		143,40
IŠ VISO:		155,00

SUTARTINIAI ŽYMĖJIMAI

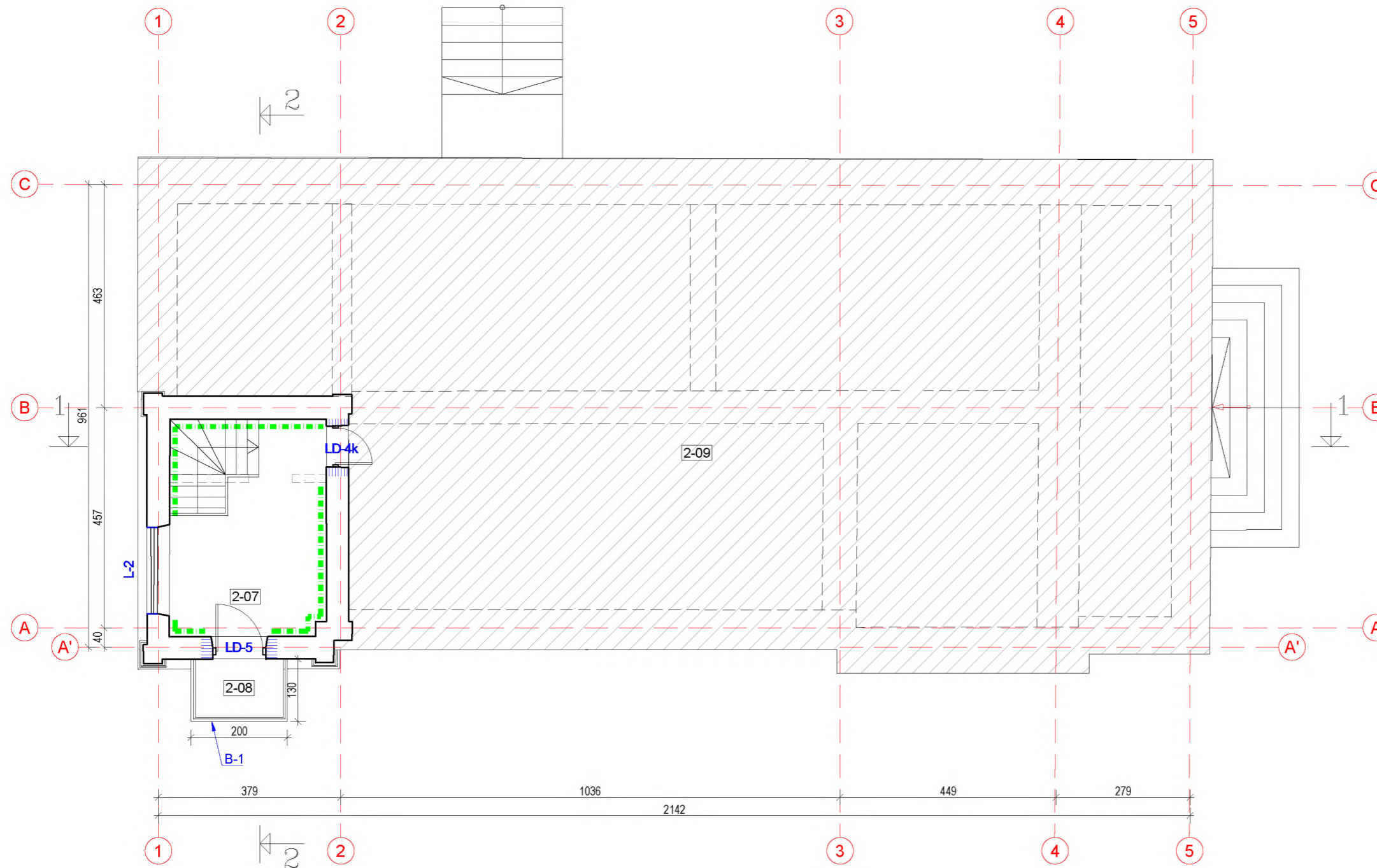
- Saugomas kapitalinių sienų tinklas
- Atkuriamos vidaus kapitalinės sienos
- Ardomos pertvaros, laiptai
- Užmūrijamos angos
- Atidengiamos užmūrytos durų ir langų angos, restauruojami angokraščiai
- Patalpos, kuriose atkuriamas sienų dekoras (trafaretas)
- Polichromijos zondazų konservavimas ir restauravimas
- Langai
- Lauko durys
- Restauruojami betoniniai laiptai
- Restauruojami atkuriant betoniniai turėklai su baliustromis
- Restauruojami atkuriant betoniniai turėklai su baliustromis

PASTABOS:

- Juozo Čerkeso-Besparnio sodyba, unik. obj. kodas 20913, Ukmergės g. 59A, Panevėžio m., Panevėžio m. sav. Objekto vertingųjų savybių pobūdis: architektūrinis (lemiantis reikšmingumą svarbus), istorinis (lemiantis reikšmingumą svarbus), memorialinis (lemiantis reikšmingumą svarbus). "Vertingosios savybės: tūris [...]; išplanavimas - pastato aukštų kapitalinių sienų tinklas [...]; kolonos – kvadrato ir skritulio formų skerspjūvio kolonos [...]; sienų angos – kapitalinėse sienose durų angos [...]; fasadų architektūrinis sprendimas, fasadų kompozicija [...]; fasadų architektūros tūrinės detalės - bokštelis [...], frontonas su apvadais [...], išorės laiptai [...], kolonos [...], fasadų apdaila ir puošyba - raudonų plytų mūras [...], kamizai [...], piliastrai [...]."
- Tvarkybos darbų projektiniai pasiūlymai parengti vadovaujantis 2017 m. UAB "Projektavimo ir restauravimo institutas" atliktais tyrimais: Architektūriniai fotogrametriniai matavimai ("CAD&F project servisas"); Architektūriniai tyrimai (E. Purlys), Konstrukcijų tyrimai (J. Mendelevičius), Polichromijos tyrimai (V. Raila).
- Tvarkybos darbų rūšys: konservavimas, restauravimas, remontas. Polichromijos restauravimo ir konservavimo darbai atliekami pagal aprobuotą restauravimo darbų programą.
- Tvarkybos darbų rūšys tikslinamos, o kiekiai pateikiami techninio projekto stadijoje.

KVAL. PATV. DOK.Nr.	PUPA Public Urbanism Personal Architecture	Dirbtuvių, keičiant pastato paskirtį į kultūros, Ukmergės g. 59A, Panevėžyje, rekonstravimo projektas (projektiniai pasiūlymai)
A976, 2672	PV	Marija Nemunienė
KVAL. PATV. DOK.Nr.	PROJEKTAVIMO IR RESTAURAVIMO INSTITUTAS	Juozo Čerkeso-Besparnio sodybos (20913) Ukmergės g. 59A, Panevėžio m., Panevėžio m. sav.
A976, 2672	PDV	Marija Nemunienė
		TVARKYBOS DARBŲ PROJEKTINIAI PASIŪLYMAI
		PIRMO AUKŠTO PLANAS. M 1:100
		Laida 0
LT	Statytojas: PANEVĖŽIO MIESTO SAVIVALDYBĖ, Į.K. 288724610	17_07/01-R-PP-PTD-BR-01
		Lapas 1
		Lapų 1

ANTRO AUKŠTO PLANAS.
M 1:100



PIRMO AUKŠTO PATALPŲ EKSPLIKACIJA

Kamb. Nr.	PATALPOS PAVADINIMAS	PLOTAS, m ²
2-07	Laiptinė	11,60
2-08	Balkonas	2,60
2-09	Terasa	~200,00
2 AUKŠTO PATALPŲ PLOTAS :		11,60
IŠ VISO:		155,00

SUTARTINIAI ŽYMĖJIMAI


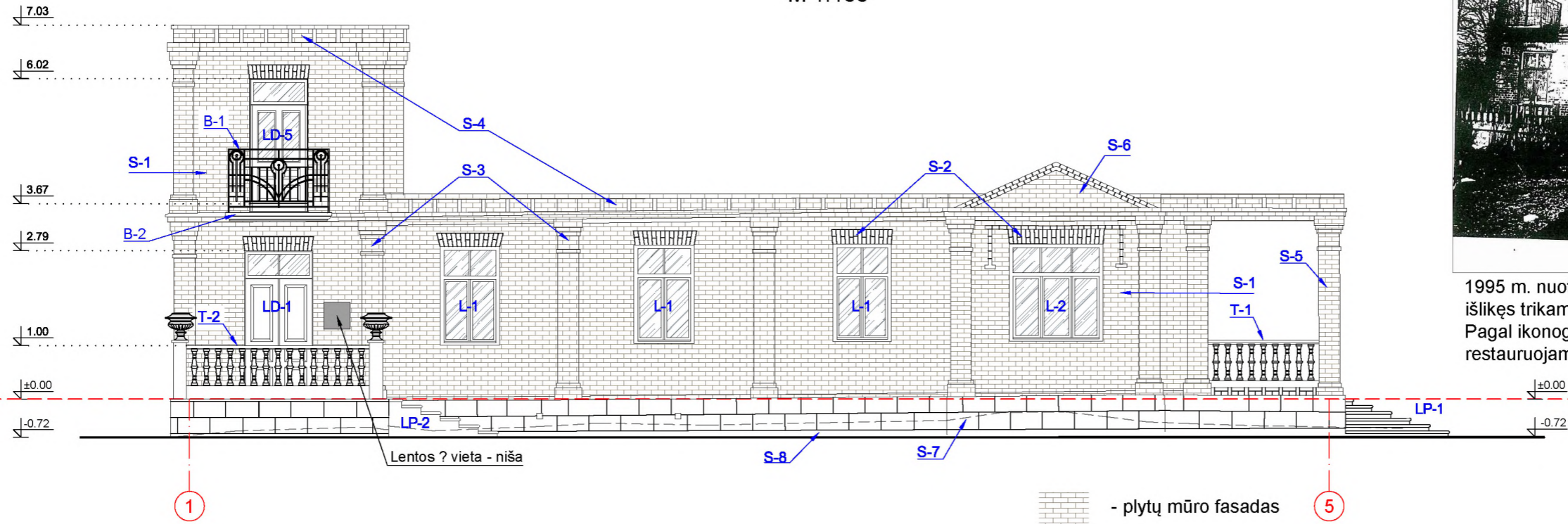
	Saugomas kapitalinių sienų tinklas
	Ardomos pertvaros
	Atidengiamos užmūrytos durų angos, restauruojami angokraščiai
	Langai
	Lauko durys
	Restauruojami atkuriant Art deco stiliaus lieto metalo balkono turėklai
	Balkono remontas
	Polichromijos zondavimų konservavimas ir restauravimas

PASTABOS:

- Juozo Čerkeso-Besparnio sodyba, unik. obj. kodas 20913, Ukmergės g. 59A, Panevėžio m., Panevėžio m. sav. Objekto vertingųjų savybių pobūdis: architektūrinis (lemiantis reikšmingumą svarbus), istorinis (lemiantis reikšmingumą svarbus), memorialinis (lemiantis reikšmingumą svarbus). "Vertingosios savybės: tūris [...]; išplanavimas - pastato aukštų kapitalinių sienų tinklas [...]; kolonos – kvadrato ir skritulio formų skerspjuvio kolonos [...]; sienų angos – kapitalinėse sienose durų angos [...]; fasadų architektūrinis sprendimas, fasadų kompozicija [...]; fasadų architektūros tūrinės detalės - bokštelis [...], frontonas su apvadais [...], išorės laiptai [...], kolonos [...], fasadų apdaila ir puošyba - raudonų plytų mūras [...], kamizai [...], piliastrai [...]."
- Tvarkybos darbų projektiniai pasiūlymai parengti vadovaujantis 2017 m. UAB "Projektavimo ir restauravimo institutas" atliktais tyrimais: Architektūriniai fotogrametriniai matavimai ("CAD&F project servisas"); Architektūriniai tyrimai (E. Purlys), Konstrukcijų tyrimai (J. Mendelevičius), Polichromijos tyrimai (V. Raila).
- Tvarkybos darbų rūšys: konservavimas, restauravimas, remontas. Polichromijos restauravimo ir konservavimo darbai atliekami pagal aprobuotą restauravimo darbų programą.
- Tvarkybos darbų rūšys tikslinamos, o kiekiai pateikiami techninio projekto stadijoje.

KVAL. PATV. DOK.Nr.	PUPA Public Urbanism Personal Architecture		Dirbtuvių, keičiant pastato paskirtį į kultūros, Ukmergės g. 59A, Panevėžyje, rekonstravimo projektas (projektiniai pasiūlymai)	
A976, 2672	PV	Marija Nemunienė		
KVAL. PATV. DOK.Nr.	PROJEKTAVIMO IR RESTAURAVIMO INSTITUTAS		Juozo Čerkeso-Besparnio sodybos (20913) Ukmergės g. 59A, Panevėžio m., Panevėžio m. sav.	
A976, 2672	PDV	Marija Nemunienė		
			TVARKYBOS DARBŲ PROJEKTINIAI PASIŪLYMAI	
			ANTRO AUKŠTO PLANAS. M 1:100	
			Laida	0
LT	Statytojas: PANEVĖŽIO MIESTO SAVIVALDYBĖ, Į.K. 288724610		17_07/01-R-PP-PTD-BR-02	Lapas 1
			Lapų	1

PIETINIS FASADAS.
M 1:100




1995 m.

1995 m. nuotraukos dešiniame kampe matomas neblogai išlikęs trikampis frontonas su dengtu stogu. Pagal ikonografinius duomenis ir natūros tyrimus restauruojama atkuriant sienos dalis.



XX a. pab. ikonografiją atkuriamas neišlikusių elementų - turėklų su lieto betono baliustromis ir kampiniais stulpeliais, balkono metalinių turėklų, langų ir durų sudalinimo - piešinys.



XX a. pab. nuotraukoje matoma, kad turėklo kampuose buvo stulpeliai su lieto betono vazomis, dekoruotomis augaliniais motyvais.

FASADŲ ELEMENTŲ SUTARTINIAI ŽYMĖJIMAI
IR JŲ TVARKYBOS DARBŲ POBŪDIS

SIENŲ ELEMENTAI (plytų mūras):

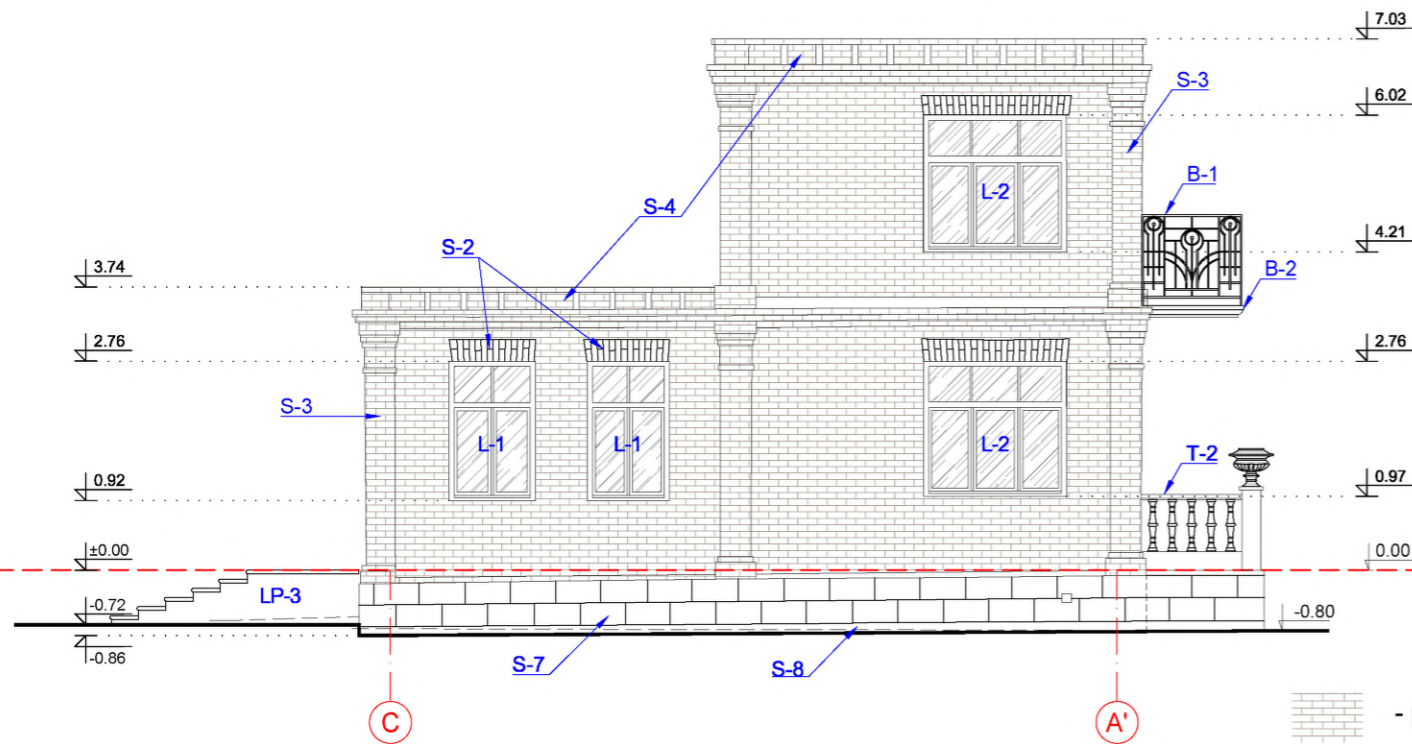
- S-1 Sienų - lygių plokštumų - plytų remontas, restauravimas
- S-2 Langų ir durų sąramų ir angokraščių remontas, restauravimas
- S-3 Piliastrų su bazėmis ir kapiteliais remontas, restauravimas
- S-4 Karnizo su dantukais remontas, restauravimas
- S-5 Kvadratinių ir apskritų kolonų su bazėmis ir kapiteliais remontas, restauravimas
- S-6 Trikampio frontono remontas bei dalinis restauravimas atkuriant
- S-7 Rustuoto cokolio remontas
- S-8 Pamatų remontas

KITI ELEMENTAI:

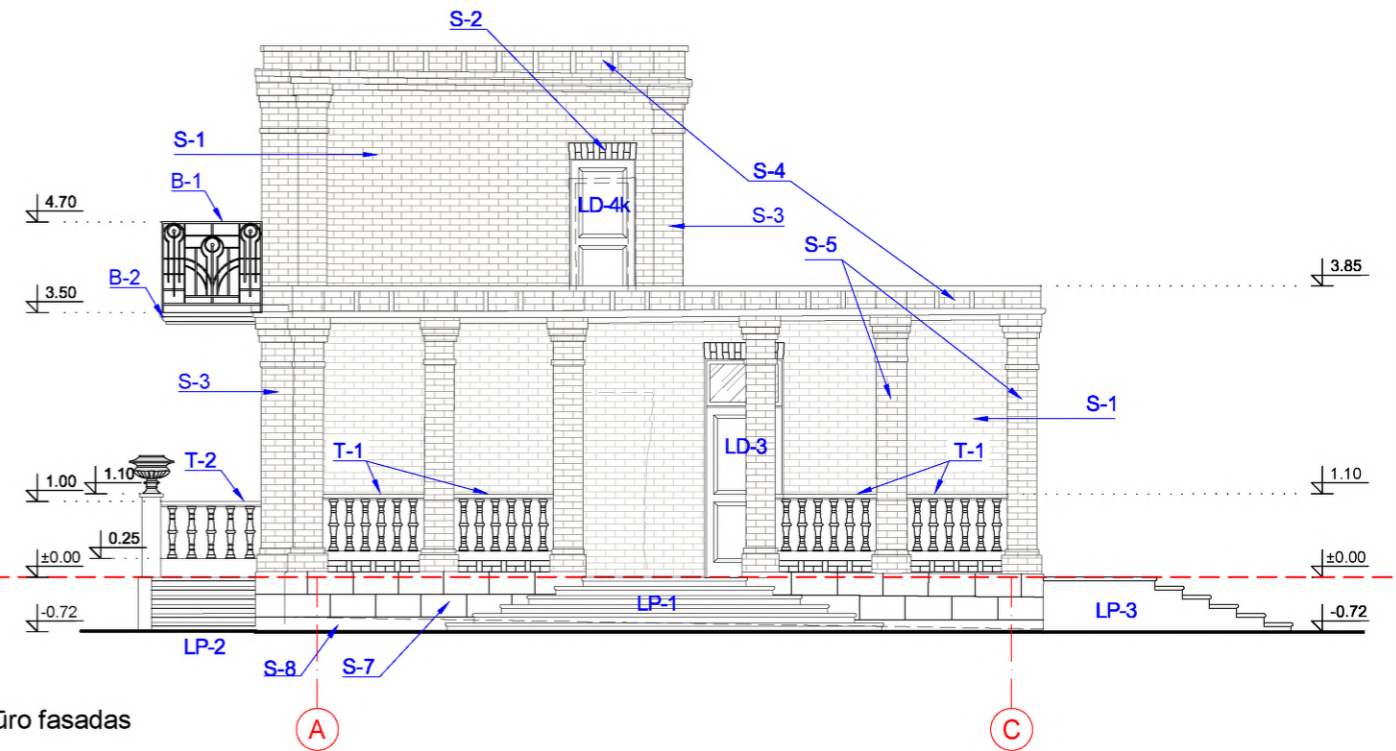
- T-1 Restauruojami atkuriant turėklai su lieto betono baliustromis ir kampiniais stulpeliais
- T-2 Restauruojami atkuriant turėklai su lieto betono baliustromis (6 segmentai tarpuose tarp kolonų)
- B-1 Restauruojami Art deco stiliaus metaliniai balkono turėklai
- B-2 Balkono remontas
- LP-1 Rytinio fasado betoninių laiptų remontas (laiptų žingsnis 36x12 (h) cm)
- LP-2 Pietinio fasado betoninių laiptų remontas (laiptų žingsnis 36x12 (h) cm)
- LP-3 Šiaurinio fasado betoninių laiptų remontas (laiptų žingsnis 36x12 (h) cm)

KVAL. PATV. DOK.Nr.			Dirbtuvių, keičiant pastato paskirtį į kultūros, Ukmergės g. 59A, Panevėžyje, rekonstravimo projektas (projektiniai pasiūlymai)	
A976, 2672	PV	Marija Nemunienė		
KVAL. PATV. DOK.Nr.			Juozo Čerkeso-Besparnio sodybos (20913) Ukmergės g. 59A, Panevėžio m., Panevėžio m. sav.	
A976, 2672	PDV	Marija Nemunienė		
TVARKYBOS DARBŲ PROJEKTINIAI PASIŪLYMAI				
PIETINIS FASADAS. M 1:100				Laida 0
LT	Statytojas: PANEVĖŽIO MIESTO SAVIVALDYBĖ, Į.K. 288724610		17_07/01-R-PP-PTD-BR-03	Lapas 1

VAKARINIS FASADAS.
M 1:100



RYTINIS FASADAS.
M 1:100



Išlikusio turėklo bazė su baliustrų vietomis.



Blogos būklės betoniniai laiptai demontuojami, įrengiami nauji, analogiški LP-1, laipto matmenys 36x12 (h) cm



Esama rytinio fasado vaizdas. Terasos galinės sienos tinkas nėra objekto vertingoji savybė, todėl tinkas šalinamas ir atidengiama objekto vertingoji savybė "fasadų apdaila ir puošyba - raudonų plytų mūras". Restauruojami atkuriant turėklai su lieto betono baliustromis, remontuojamas rustuotas cokolis ir plytų mūro fasadas (keičiamos pažeistos plytos, restauruojamos plytų siūlės).

FASADŲ ELEMENTŲ SUTARTINIAI ŽYMĖJIMAI
IR JŲ TVARKYBOS DARBŲ POBŪDIS

SIENŲ ELEMENTAI (plytų mūras):

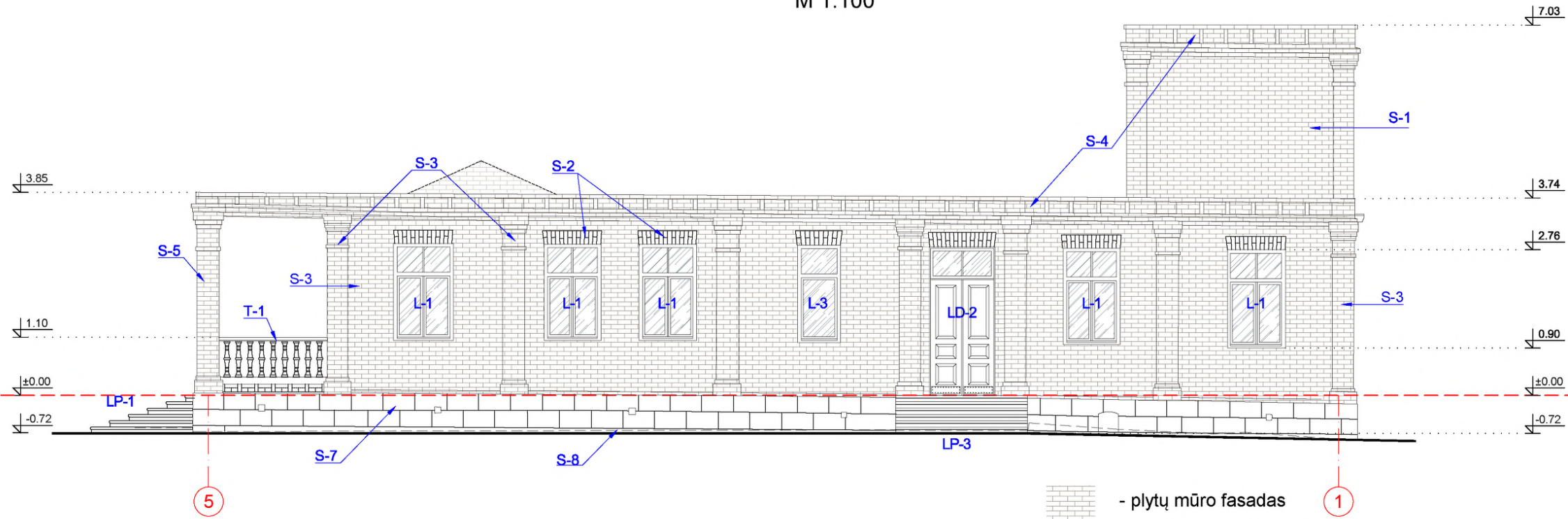
- S-1 Sienų - lygių plokštumų - plytų remontas, restauravimas
- S-2 Langų ir durų sąramų ir angokraščių remontas, restauravimas
- S-3 Piliastrų su bazėmis ir kapiteliais remontas, restauravimas
- S-4 Karnizo su dantukais remontas, restauravimas
- S-5 Kvadratinų ir apskritų kolonų su bazėmis ir kapiteliais remontas, restauravimas
- S-6 Trikampio frontono remontas bei dalinis restauravimas atkuriant
- S-7 Rustuoto cokolio remontas
- S-8 Pamatų remontas

KITI ELEMENTAI:

- T-1 Restauruojami atkuriant turėklai su lieto betono baliustromis, kampiniais stulpeliais, vaza
- T-2 Restauruojami atkuriant turėklai su lieto betono baliustromis (6 segmentai tarpuose tarp kolonų)
- B-1 Restauruojami Art deco stiliaus metaliniai balkono turėklai
- B-2 Balkono remontas
- LP-1 Rytinio fasado betoninių laiptų remontas (laiptų žingsnis 36x12 (h) cm)
- LP-2 Pietinio fasado betoninių laiptų remontas (laiptų žingsnis 36x12 (h) cm)
- LP-3 Šiaurinio fasado betoninių laiptų remontas (laiptų žingsnis 36x12 (h) cm)

KVAL. PATV. DOK.Nr.			Dirbtuvių, keičiant pastato paskirtį į kultūros, Ukmergės g. 59A, Panevėžyje, rekonstravimo projektas (projektiniai pasiūlymai)	
A976, 2672	PV	Marija Nemunienė		
KVAL. PATV. DOK.Nr.			Juozo Čerkeso-Besparnio sodybos (20913) Ukmergės g. 59A, Panevėžio m., Panevėžio m. sav.	
A976, 2672	PDV	Marija Nemunienė		
			TVARKYBOS DARBŲ PROJEKTINIAI PASIŪLYMAI	
			VAKARINIS IR RYTINIS FASADAI. M 1:100	Laida 0
LT	Statytojas: PANEVĖŽIO MIESTO SAVIVALDYBĖ, Į.K. 288724610		17_07/01-R-PP-PTD-BR-04	Lapas 1

ŠIAURINIS FASADAS.
M 1:100




Fragmentiškai išlikusios iškilios mūro siūlės



Karnizo juosta su dentukais. Būklė bloga.



Cokolis mūrytas iš lauko riedulių ir skelto akmens, vėliau tinkuotas, formuojant rustus



Anga iš rūsio patalpos nuotraukos dešinėje


**FASADŲ ELEMENTŲ SUTARTINIAI ŽYMĖJIMAI
IR JŲ TVARKYBOS DARBŲ POBŪDIS**

SIENŲ ELEMENTAI (plytų mūras):

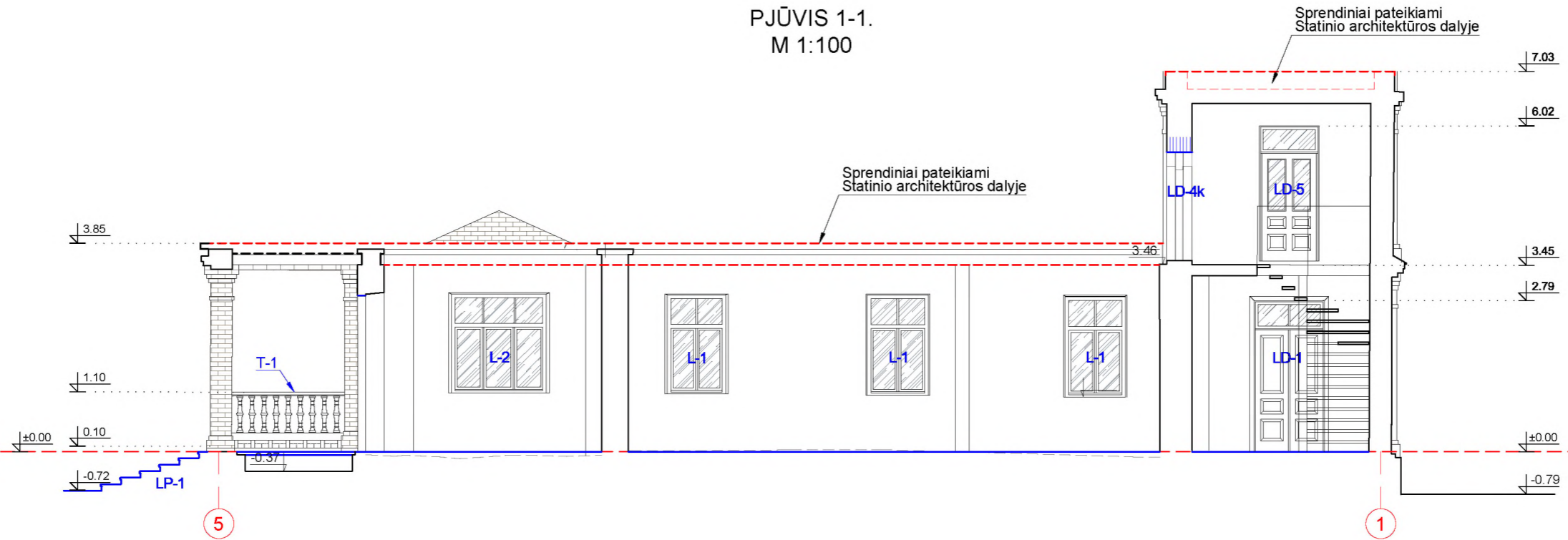
- S-1 Sienų - lygių plokštumų - plytų remontas, restauravimas
- S-2 Langų ir durų sąramų ir angokraščių remontas, restauravimas
- S-3 Piliastrų su bazėmis ir kapiteliais remontas, restauravimas
- S-4 Karnizo su dentukais remontas, restauravimas
- S-5 Kvadratinių ir apskritų kolonų su bazėmis ir kapiteliais remontas, restauravimas
- S-6 Trikampio frontono remontas bei dalinis restauravimas atkuriant
- S-7 Rustuoto cokolio remontas
- S-8 Pamatų remontas

KITI ELEMENTAI:

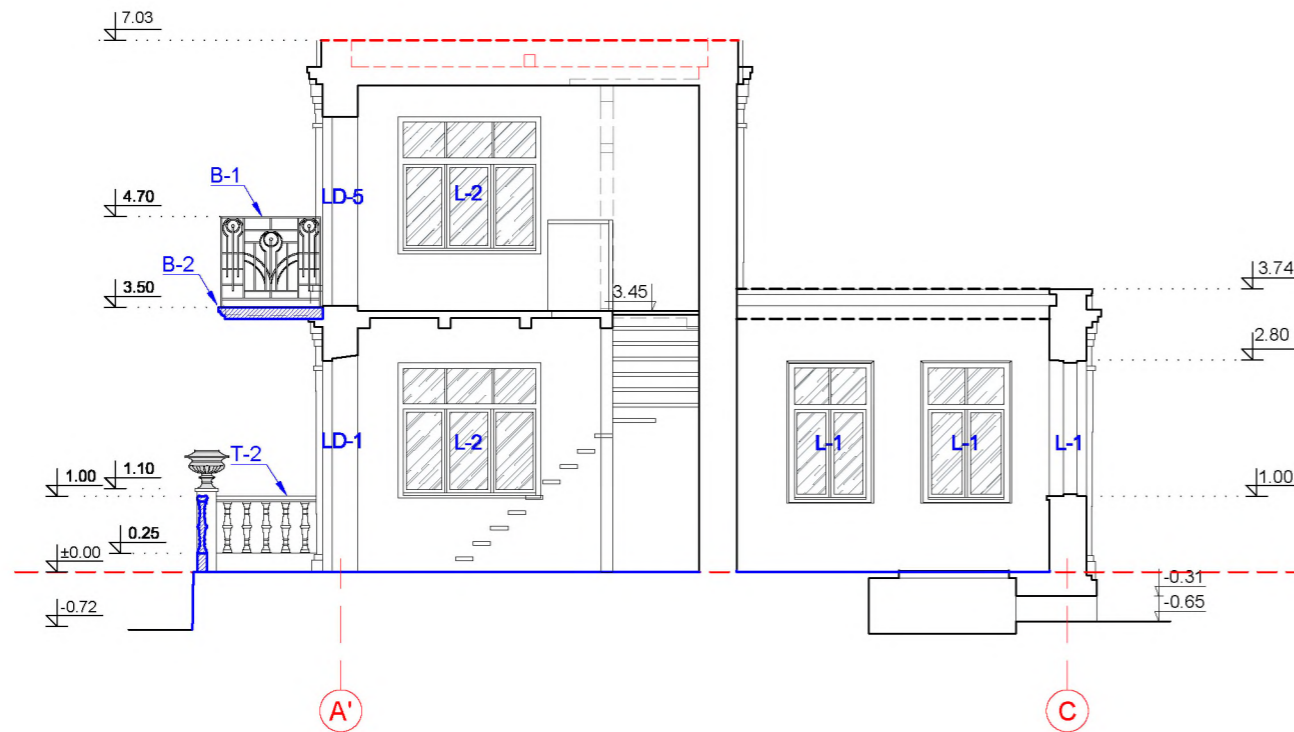
- T-1 Restauruojami atkuriant turėklai su lieto betono baliustromis, kampiniais stulpeliais, vaza
- T-2 Restauruojami atkuriant turėklai su lieto betono baliustromis (6 segmentai tarpuose tarp kolonų)
- B-1 Restauruojami Art deco stiliaus metaliniai balkono turėklai
- B-2 Balkono remontas
- LP-1 Rytinio fasado betoninių laiptų remontas (laidų žingsnis 36x12 (h) cm)
- LP-2 Pietinio fasado betoninių laiptų remontas (laidų žingsnis 36x12 (h) cm)
- LP-3 Šiaurinio fasado betoninių laiptų remontas (laidų žingsnis 36x12 (h) cm)

KVAL. PATV. DOK.Nr.	PUPA Public Urbanism Personal Architecture		Dirbtuvių, keičiant pastato paskirtį į kultūros, Ukmergės g. 59A, Panevėžyje, rekonstravimo projektas (projektiniai pasiūlymai)	
A976, 2672	PV	Marija Nemunienė		
KVAL. PATV. DOK.Nr.	 PROJEKTAVIMO IR RESTAURAVIMO INSTITUTAS		Juozo Čerkeso-Besparnio sodybos (20913) Ukmergės g. 59A, Panevėžio m., Panevėžio m. sav.	
A976, 2672	PDV	Marija Nemunienė		
			TVARKYBOS DARBŲ PROJEKTINIAI PASIŪLYMAI	
			ŠIAURINIS FASADAS. M 1:100	Laida 0
LT	Statytojas: PANEVĖŽIO MIESTO SAVIVALDYBĖ, Į.K. 288724610		17_07/01-R-PP-PTD-BR-05	Lapas 1
			Lapas 1	Lapų 1

PJŪVIS 1-1.
M 1:100



PJŪVIS2-2.
M 1:100



SUTARTINIAI ŽYMĖJIMAI

- L-1, L-2... Langai
- LD-1, LD-2... Lauko durys
- Lp-1, Lp-2... Remontuojami, dalinai restauruojami betoniniai laiptai
- T-1, T-2 Restauruojami atkuriant betoniniai turėklai su baliuostromis
- B-1 Restauruojami atkuriant Art deco stiliaus lieto metalo balkono turėklai
- B-2 Balkono remontas

KVAL. PATV. DOK.Nr.	PUPA Public Urbanism Personal Architecture		Dirbtuvių, keičiant pastato paskirtį į kultūros, Ukmergės g. 59A, Panevėžyje, rekonstravimo projektas (projektiniai pasiūlymai)	
A976, 2672	PV	Marija Nemunienė		
KVAL. PATV. DOK.Nr.	PROJEKTAVIMO IR RESTAURAVIMO INSTITUTAS		Juozo Čerkeso-Besparnio sodybos (20913) Ukmergės g. 59A, Panevėžio m., Panevėžio m. sav.	
A976, 2672	PDV	Marija Nemunienė		
			TVARKYBOS DARBŲ PROJEKTINIAI PASIŪLYMAI	
			PJŪVIS 1-1 ir 2-2. M 1:100	
			Laida	0
LT	Statytojas: PANEVĖŽIO MIESTO SAVIVALDYBĖ, Į.K. 288724610		17_07/01-R-PP-PTD-BR-06	Lapas 1
			Lapų	1



VALSTYBĖS ĮMONĖ REGISTRŲ CENTRAS

Vincu Kudirkos g. 18-3, 03105 Vilnius, tel. (8 5) 2688 262, faks. (8 5) 2688 311, el.p. info@registrucentras.lt

NEKILNOJAMOJO TURTO REGISTRO CENTRINIO DUOMENŲ BANKO IŠRAŠAS
su istorija

2017-05-02 09:34:56

1. Nekilnojamojo turto registre įregistruotas turtas:

Registro Nr.: **35/72595**
 Registro tipas: **Statiniai**
 Sudarymo data: **1980-09-23**
 Adresas: **Panevėžys, Ukmergės g. 59A**
 Registro tvarkytojas: **Valstybės įmonės Registrų centro Panevėžio filialas**

2. Nekilnojamieji daiktai:

2.1.

Pastatas - Dirbtuvės
 Unikalus daikto numeris: **2792-6004-0016**
 Daikto pagrindinė naudojimo paskirtis: **Gamybos, pramonės**
 Pažymėjimas plane: **1P1p**
 Statybos pradžios metai: **1926**
 Statybos pabaigos metai: **1926**
 Baigtumo procentas: **100 %**
 Šildymas: **Krosninis šildymas**
 Sienos: **Plytos**
 Stogo danga: **Metalas**
 Aukštų skaičius: **1**
 Bendras plotas: **163.26 kv. m**
 Pagrindinis plotas: **117.99 kv. m**
 Tūris: **840 kub. m**
 Užstatytas plotas: **216.00 kv. m**
 Koordinatė X: **6177511.79**
 Koordinatė Y: **523784.11**
 Atkūrimo sąnaudos (statybos vertė): **81500 Eur**
 Fizinio nusidėvėjimo procentas: **70 %**
 Atkuriamoji vertė: **24400 Eur**
 Vidutinė rinkos vertė: **7580 Eur**
 Vidutinės rinkos vertės nustatymo būdas: **Atkuriamoji vertė**
 Vidutinės rinkos vertės nustatymo data: **2015-02-02**
 Kadastro duomenų nustatymo data: **2000-01-05**

2.2. [X]

Pastatas - Dirbtuvės
 Adresas: **Panevėžys, Ukmergės g. 59B**
 Unikalus daikto numeris: **2792-6004-1013**
 Daikto pagrindinė naudojimo paskirtis: **Gamybos, pramonės**
 Pažymėjimas plane: **2P1m**
 Būklė: **Sunaikintas**
 Statusas: **Išregistruotas**
 Statybos pradžios metai: **1926**
 Statybos pabaigos metai: **1926**
 Statinio kategorija: **Nėra**
 Baigtumo procentas: **0 %**
 Šildymas: **Nėra**
 Vandentiekis: **Nėra**
 Nuotekų šalinimas: **Nėra**
 Dujos: **Nėra**
 Sienos: **Nėra**
 Stogo danga: **Nėra**
 Aukštų skaičius: **0**
 Bendras plotas: **0.00 kv. m**
 Tūris: **0 kub. m**
 Užstatytas plotas: **0.00 kv. m**
 Koordinatė X: **6177539.77**
 Koordinatė Y: **523838.87**
 Atkūrimo sąnaudos (statybos vertė): **9672 Eur**
 Fizinio nusidėvėjimo procentas: **67 %**
 Atkuriamoji vertė: **3192 Eur**
 Vidutinė rinkos vertė: **1596 Eur**
 Vidutinės rinkos vertės nustatymo data: **2000-01-05**
 Kadastro duomenų nustatymo data: **2015-02-12**

3. Daikto priklausiniai iš kito registro: įrašų nėra**4. Nuosavybė:**

4.1.

Nuosavybės teisė
 Savininkas: **PANEVĖŽIO MIESTO SAVIVALDYBĖ, a.k. 111104115**
 Daiktas: **pastatas Nr. 2792-6004-0016, aprašytas p. 2.1.**
 Įregistravimo pagrindas: **2003-07-23 Priėmimo - perdavimo aktas Nr. (34)-7R-184-07-03**
 Įrašas galioja: **Nuo 2003-09-23**

4.2. [X]

Nuosavybės teisė
 Savininkas: **PANEVĖŽIO MIESTO SAVIVALDYBĖ, a.k. 111104115**
 Daiktas: **pastatas Nr. 2792-6004-1013, aprašytas p. 2.2.**
 Įregistravimo pagrindas: **2003-07-23 Priėmimo - perdavimo aktas Nr. (34)-7R-184-07-03**

Išregistravimo pagrindas: 2015-05-18 Asmens prašymas Nr. IS-4745 (27.7.1)
 Įrašas galioja: Nuo 2003-09-23 iki 2015-05-22

4.3. [X]

Valstybės nuosavybė valdoma patikėjimo teise
 Valdytojas: Valstybės įmonė Valstybės turto fondas, a.k. 110073154
 Daiktas: pastatas Nr. 2792-6004-1013, aprašytas p. 2.2.
 Įregistravimo pagrindas: 1998-12-11 Priėmimo - perdavimo aktas
 Išregistravimo pagrindas: 2003-07-23 Priėmimo - perdavimo aktas Nr. (34)-7R-184-07-03
 Įrašas galioja: Nuo 2000-01-28 iki 2003-09-23

4.4. [X]

Valstybės nuosavybė valdoma patikėjimo teise
 Valdytojas: Valstybės įmonė Valstybės turto fondas, a.k. 110073154
 Daiktas: pastatas Nr. 2792-6004-0016, aprašytas p. 2.1.
 Įregistravimo pagrindas: 1998-12-02 Priėmimo - perdavimo aktas
 Išregistravimo pagrindas: 2003-07-23 Priėmimo - perdavimo aktas Nr. (34)-7R-184-07-03
 Įrašas galioja: Nuo 2000-01-28 iki 2003-09-23

5. Valstybės ir savivaldybių žemės patikėjimo teisė: įrašų nėra

6. Kitos daiktinės teisės : įrašų nėra

7. Juridiniai faktai:

7.1.

Nekilnojamas daiktas įrašytas į nekilnojamųjų kultūros vertybių registrą
 Daiktas: pastatas Nr. 2792-6004-0016, aprašytas p. 2.1.
 Įregistravimo pagrindas: 2006-02-21 Kultūros vertybių apsaugos departamento raštas Nr. KPD-RM-03
 Aprašymas: 2006.08.18 d. Kultūros paveldo centro pranešimas Nr.06-07|registravimo NKVR Nr.-
 Įrašas galioja: Nuo 2006-08-24

8. Žymos: įrašų nėra

9. Specialiosios žemės ir miško naudojimo sąlygos: įrašų nėra

10. Daikto registravimas ir kadastro žymos:

10.1. [X]

Kadastro duomenų tikslinimas (daikto registravimas)
 Daiktas: pastatas Nr. 2792-6004-1013, aprašytas p. 2.2.
 Įregistravimo pagrindas: 2015-02-12 Nekilnojamojo daikto kadastro duomenų byla
 2015-05-18 Asmens prašymas Nr. IS-4745 (27.7.1)
 Išregistravimo pagrindas: 2015-05-22 Kadastro tvarkytojo sprendimas
 Įrašas galioja: Nuo 2015-05-22 iki 2015-05-22

10.2. [X]

Kadastrinius matavimus atliko (kadastro žyma)
 Valstybės įmonės Registrų centro Panevėžio filialas, a.k. 147025577
 Daiktas: pastatas Nr. 2792-6004-1013, aprašytas p. 2.2.
 Įregistravimo pagrindas: 2015-02-12 Nekilnojamojo daikto kadastro duomenų byla
 Kvalifikacijos pažymėjimas Nr. 2M-M-426
 Išregistravimo pagrindas: 2015-05-22 Kadastro tvarkytojo sprendimas
 Įrašas galioja: Nuo 2015-05-22 iki 2015-05-22

11. Registro pastabos ir nuorodos: įrašų nėra

12. Kita informacija:

Archyvinės bylos Nr.: 23485/1637

13. Informacija apie duomenų sandoriui tikslinimą: įrašų nėra

14. Asmenvardžių istorija:

14.1.

Asmuo: Valstybės įmonės Registrų centro Panevėžio filialas
 nuo 2006-05-18: Valstybės įmonės Registrų centro Panevėžio filialas, a.k. 147025577,
 reg.d.1997-09-17
 nuo 1997-09-18 iki 2006-05-18: ŽEMĖS IR KITO NEKILNOJAMOJO TURTO KADASTRO IR REGISTRO
 VALSTYBĖS ĮMONĖS PANEVĖŽIO FILIALAS
 nuo 1995-04-07 iki 1997-09-18: VALSTYBĖS ĮMONĖS "REPUBLIKINIS INVENTORIZAVIMO, PROJEKTAVIMO
 IR PASLAUGŲ BIURAS" PANEVĖŽIO FILIALAS

2017-05-02 09:34:56

Dokumentą atspausdino

ALBERTAS DRAGŪNAS

PROJEKTINIŲ PASIŪLYMŲ RENGIMO UŽDUOTIS

2017-10-02

1. INFORMACIJA APIE SUMANYTĄ PROJEKTUOTI STATINĮ:

Pavadinimas (Nurodomas techninio projekto pavadinimas): Dirbtuvių, keičiant pastato paskirtį į kultūros, Ukmergės g. 59A, Panevėžyje, rekonstravimo projektas

Statybos rūšis: Statinio rekonstravimas

Statinio kategorija: Ypatingas statinys

Statinio pagrindinė naudojimo paskirtis: Gamybos, pramonės

Žemės sklypo rodikliai: Registruojamas

Esamo projektuojamo statinio rodikliai: Pastatas – Dirbtuvės

Unikalus Nr.: 2792-6004-0016

Pagrindinė tikslinė naudojimo paskirtis: Gamybos, pramonės

Aukštų skaičius: 1 su bokšteliu

Bendras plotas: 163,26 kv.m

Tūris: 840 kub.m

2. PROJEKTINIŲ PASIŪLYMŲ PASKIRTIS:

- Informuoti visuomenę apie visuomenei svarbaus statinio numatomą projektavimą.
- Išreikšti Statytojo (užsakovo) sumanyto projektuoti statinio architektūros ir kitų pagrindinių sprendinių idėją.

3. PROJEKTINIŲ PASIŪLYMŲ SUDĖTIS:

- Aiškinamasis raštas;
- Sklypo plano su gretima urbanistine aplinka schema;
- Pastato planas;
- Pastato pjūvis;
- Pastato fasadai;
- Pastato projektinių pasiūlymų vaizdinė informacija.

4. STATYTOJO (UŽSAKOVO) PATEIKIAMAI DOKUMENTAI:

1. Nekilnojamojo turto registro išrašas;
 2. J. Čerkeso-Besparnio sodybos namo Ukmergės g. 59A, Panevėžyje fotogrametriniai apmatavimai;
 3. J. Čerkeso-Besparnio sodybos namo Ukmergės g. 59A, Panevėžyje žvalgomųjų archeologinių, geologinių tyrimų ataskaita;
 4. J. Čerkeso-Besparnio sodybos namo Ukmergės g. 59A, Panevėžyje architektūrinių tyrimų ataskaita;
 5. J. Čerkeso-Besparnio sodybos namo Ukmergės g. 59A, Panevėžyje polichrominių tyrimų ataskaita;
 6. J. Čerkeso-Besparnio sodybos namo Ukmergės g. 59A, Panevėžyje konstrukcijų tyrimų ataskaita;
- Kiti dokumentai ir duomenys atsižvelgiant į numatomo projektuoti statinio specifiką.

5. PROJEKTINIŲ PASIŪLYMŲ VIDINĖ INFORMACIJA

- Pastato su gretima urbanistine aplinka vaizdinė informacija. Gretima urbanistinė aplinka – 50-100 m. atstumas nuo pastato.

- Maketas pastato su gretima urbanistine aplinka neprivalomas.

KITI DUOMENYS:

Projektinių pasiūlymų parengimo terminai iki 2017-10-06.

Statytojui pateikiamų projektinių pasiūlymų kopijų kiekis - 1 egzempliorius.

Statytojui pateikiamų kompiuterinių laikmenų su įrašytais projektiniais pasiūlymais kopijų kiekis - 1 kompiuterinė laikmena

Kita -

Statytojas (užsakovas): Panevėžio miesto savivaldybė, kodas 111104115, Laisvės a. 20, Panevėžys 35200, tel. (8 45) 501 360, el. paštas savivaldybė@panevezys.lt

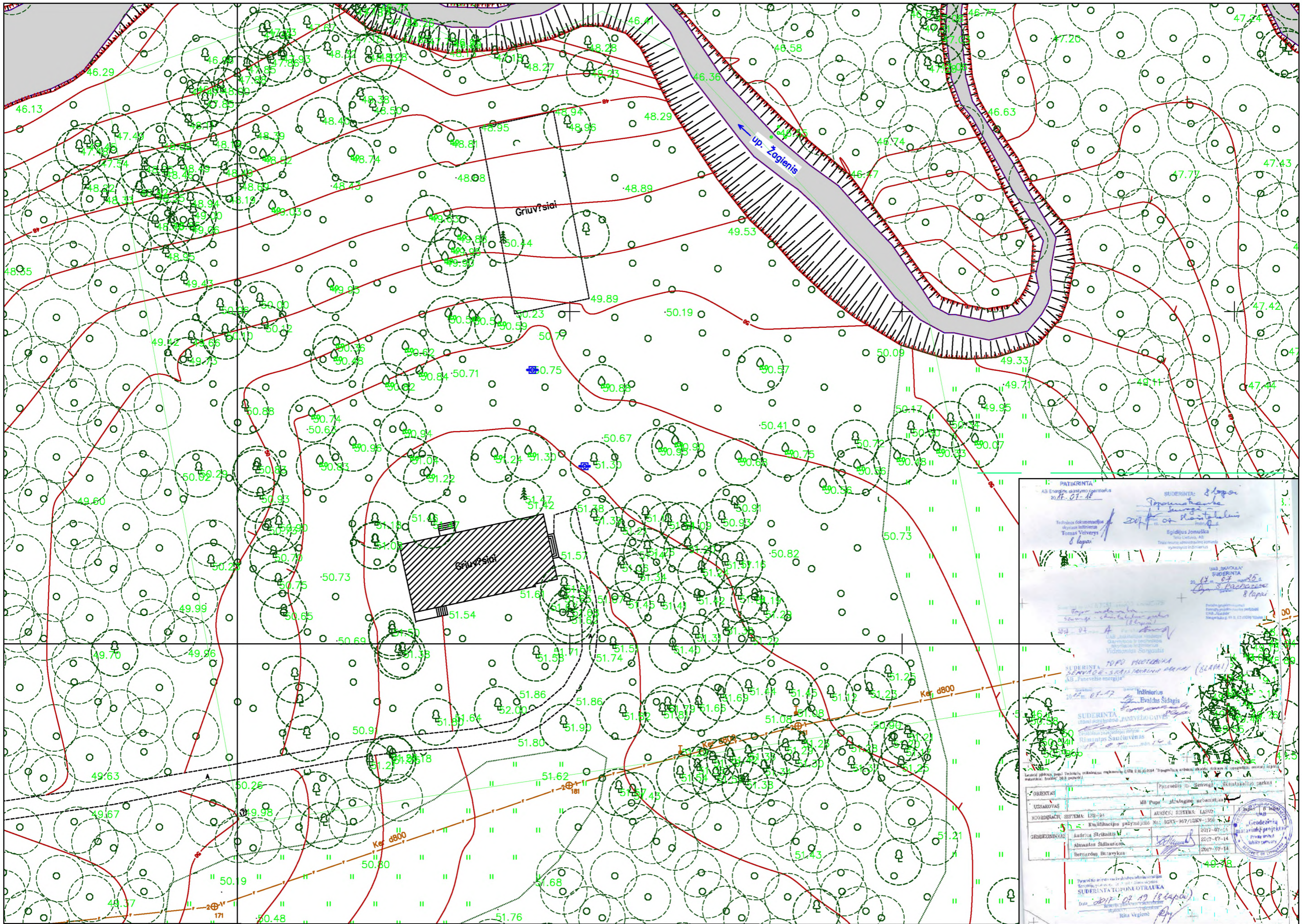
Panevėžio savivaldybės administracijos direktorius Rimantas Pauža

A.V.



Projekto vadovas: Marija Nemunienė

(AM kvalif. atestato Nr. A976, NKPA spec.kvalif. atest. Nr. 2672)



1. PATIKRINTA
 AS Energetikos sąjūdos projektas
 2017-07-18

SUDERINTA: 8 lapai
 Projektavimas
 2017-07-18
 Egidijus Jonuška
 Tinkamas administracinis komanda
 hidrologijos inžinierius

UAB "SICOLA" SUDERINTA
 2017-07-18
 8 lapai

SUDERINTA
 2017-07-18
 Inžinierius
 Evaldas Štadigis

SUDERINTA
 2017-07-18
 Inžinierius
 Rimantas Šaučiūnas

Geodesinis matavimų projektas
 2017-07-14
 2017-07-14
 2017-07-14

OBRENTAS
 UAB "SICOLA" MB Pajūrio, atšalinimo, rekonstrukcijos
 KOORDINACIJOS SISTEMA: UTM-96 ANKSCŲ SISTEMA: LASOVI
 5D-5 Kvalifikacijos pažymėjimo Nr. IGVV-907/18KV-1366 2017-07-14
 CHEBIZININKAS: Andrius Strabaitis 2017-07-14
 Almantas Sidauskas 2017-07-14
 Berngardas Beravskas 2017-07-14

SUDERINTA
 2017-07-18
 Inžinierius
 Rima Viegėnė

Juozo Čerkeso – Besparnio sodybos namo projektavimo darbai

PANEVĖŽIO MIESTO ISTORINĖ DALIS
(unikalus kodas kultūros vertybių registre - 31872)
JUOZO ČERKESO – BESPARNIO SODYBA
(unikalus kodas kultūros vertybių registre - 20913)

Žvalgomųjų archeologinių tyrimų ataskaita 2017 metai

Užsakovas: UAB „Projektavimo ir restauravimo institutas“

Vykdytojas: IĮ „Juodasis Ežys“

Archeologas Karolis Duderis, 2017-03-30 leidimas Nr. LA-67

Panevėžys, 2017

TURINYS

Įvadas.....	3
Istoriniai duomenys.....	4
Tyrimų eiga ir rezultatai.....	6
Išvados.....	10
Brėžinių sąrašas.....	11
Brėžiniai.....	12
Nuotraukų sąrašas.....	13
Nuotraukos.....	14
Priedų sąrašas.....	24
Priedas Nr. 1. Tyrimų projekto kopija.....	25
Priedas Nr. 2. Leidimo kopija.....	31

ĮVADAS

Panevėžio m., Ukmergės g. 59a, Juozo Čerkeso – Besparnio sodybos (20913), Panevėžio istorinės miesto dalies (31872) teritorijoje buvo planuojama vykdyti sodybos pastato rekonstrukcijos darbus. Projektavimo ir restauravimo instituto laimėto konkurso techninėje užduotyje buvo numatyta, jog kartu su pastato pamatų konstrukciniais ir geologiniais tyrimais yra būtini ir archeologiniai tyrimai.

Nagrinėjama teritorija pakliūna į saugomų nekilnojamų kultūros vertybių sąrašą, o taip pat, pirkimo techninėje užduotyje buvo nurodyta atlikti archeologinius tyrimus. Be to, nei nagrinėjamoje teritorijoje nei artimiausiose gretimybėse archeologiniai tyrimai iki šiol nebuvo vykdyti. Dėl šios priežasties, pastato pamatų atkasimo vietose UAB „Projektavimo ir restauravimo institutas“ užsakė atlikti archeologinius tyrimus. Tyrimų pobūdis – žvalgomieji archeologiniai tyrimai.

Archeologinių tyrimų tikslas – nustatyti, ar tiriamoje vietoje yra susiformavęs archeologiniu požiūriu vertingas kultūrinis sluoksnis, kokia yra pastato pamatų konstrukcija, o taip pat – pateikti paveldosauginius reikalavimus dėl galimų žemės judinimo darbų pastato gretimybėje.

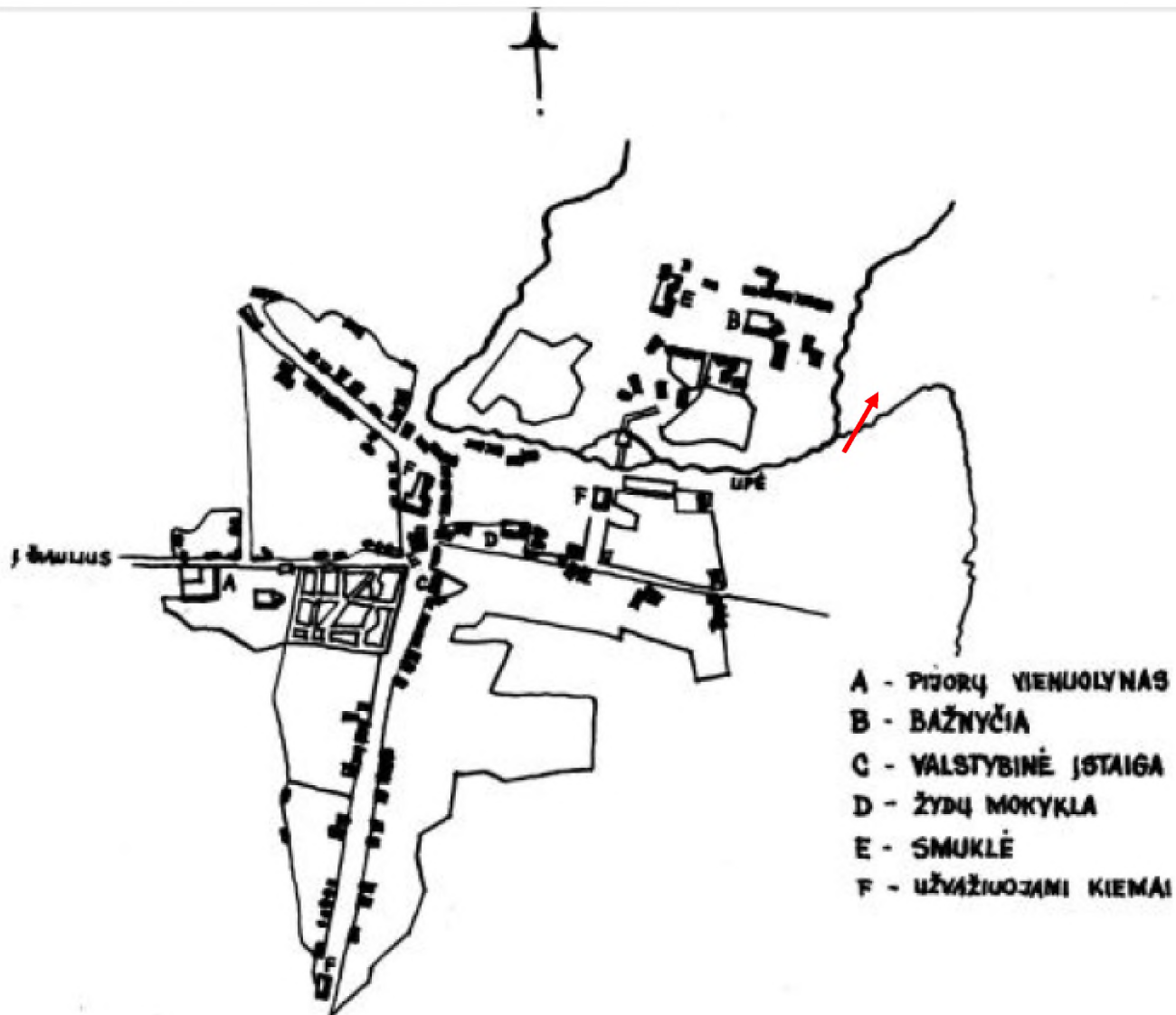
Tyrimų metodas bei apimtys buvo nustatytos *Žvalgomųjų archeologinių tyrimų Ukmergės g. 59a, Juozo Čerkeso – Besparnio sodybos (20913), Panevėžio istorinės miesto dalies (31872) teritorijoje* projekte, kuris buvo aprobuotas Mokslinės archeologijos komisijos (žr. Priedas Nr. 1) bei 2017-03-30 gautas leidimas Nr. LA - 67 (žr. Priedas Nr. 2).

Tyrimai vykdyti balandžio mėn. Žemės kasimo darbus atliko Osvaldas Danisevičius. Tyrimų metu buvo atliekama fotofiksacija (viso 17 nuotraukų), braižomi brėžiniai (viso 1 brėžinys).

Tyrimų ataskaitą parengė archeologas Karolis Duderis.

ISTORINIAI DUOMENYS

Remiantis kartografinė medžiaga, nagrinėjamos teritorijos urbanizacija sietina su XX a. pr. Iki tol ši teritorija buvusi neužstatyta (žr. pav. 1).



Pav. 1. 1802 m. Panevėžio miesto schema (iš Miškinis A. Panevėžio urbanistinė raida iki 1871 – 1872 m. // Urbanistika ir rajoninis planavimas. 1984, p. 124-151) su pažymėta tyrimų vieta.

1920 m. prie Panevėžio, dabartiniame Skaistakalnio parke, iš grafo Ericho Kaizerlingo advokatas, poetas, publicistas, Nepriklausomybės kovų dalyvis, savanoris Juozas Čerkesas-Besparnis (1884-1949) nusipirko 9 ha žemės sklypą ir 1926 m. pasistatė modernų, būdingą to meto architektūrai raudonų plytų dvarelio tipo namą. Greta užveisė sodą, įrengė parką, o visą sodybą pavadino „Pragiedruliais“.

TYRIMŲ EIGA IR REZULTATAI

Žvalgomieji archeologiniai tyrimai vykdyti pamatų atkasimo prieduobių vietose. Šiuo metu nagrinėjamos Juozo Čerkeso – Besparnio sodybos teritorijoje yra avarinės būklės mūrinis namas, auga šienaujama veja, medžiai. Taip pat yra išlikę ūkinio pastato akmeninių kolonų fragmentai bei itin prastos būklės iš molio drėbtų sienų ūkinio pastato fragmentai.

Nagrinėjamame sklype žemės paviršius žemėja iš P į Š, t.y. link Žagienio upelio. Pats sodybos pastatas yra įrengtas ant neryškios Žagienio upelio pusiasalio kalvelės. Ties P pastato fasadu žemės aukštis siekia Habs 51,30 – 51,20 m, o toliau žemėja iki Habs 48,40 m (ties Žagienio upelio pakrante). Ties R fasadu dabartinis žemės aukštis siekia Habs 50,10 m, o ties V – Habs 50,70 m.

Toliau pateiksiu detalų atliktų tyrimų aprašymą.

Šurfas Nr. 1

(nuotr. Nr. 1 – 7; brėž. Nr. 1)

Šurfas (1x2 m) buvo iškastas ties sodybos pastato Š siena, o jo R kraštinė – 1,85 m atstumu nuo ŠR pastato kampo (žr. brėž. Nr. 1). Šurfo Š ir P kraštinės buvo žymėtos raidėmis A – B (iš V į R), o V ir R kraštinės žymėtos skaičiumi 1. Šurfas kampais orientuotas pasaulio šalių atžvilgiu, t.y. V ir R kraštinės orientuotos 345° kampu ŠV kryptimi.

Šurfo centro koordinatės LKS 1994m:

X: 6177518; Y: 523790.

Viršutinis sluoksnis – velėna su tamsiai pilkos spalvos žeme (žr. nuotr. Nr. 1 – 2). Šio sluoksnio storis siekė 0,2 m. Po juo, Habs 51,00 m, buvo fiksuotas supiltinis rudos spalvos molio sluoksnis su raudonų plytų duženomis, o šio sluoksnio storis siekė apie 0,2 m (žr. nuotr. Nr. 4, 6). 0,2 m gylyje nuo dabartinio žemės paviršiaus, Habs 51,00 m, ties šurfo viduriu, buvo atidengta smulkių akmenų (nuo 0,05x0,05x0,5 m iki 0,1x0,1x0,1 m dydžio) konstrukcija, kurios R pusėje buvo fiksuoti keli didesni akmenys (nuo 0,2x0,2x0,25 m iki 0,4x0,3x0,3 m dydžio). Taip pat, ties šurfo R sienute buvo atidengtas šiferio lakšto fragmentas (žr. nuotr. Nr. 3). Atidengtos konstrukcijos viršutinės dalies matmenys buvo: 1,2 m pločio R – V kryptimi bei ~0,8 m ilgio Š – P kryptimi (žr. nuotr. Nr. 3). Toliau buvo gilinamasi šurfo R ir V pusėse. Ties šurfo R sienute

buvo fiksuotas supiltinis tamsiai pilkos spalvos žemės sluoksnis, kuris tęsėsi iki 0,8 m gylio nuo dabartinio žemės paviršiaus, Habs 50,40 m. Šioje vietoje nebuvo toliau gilinamasi dėl mažų tyrimų apimčių.

Ties šurfo V sienute, po supiltiniu rudos spalvos molio sluoksniu, 0,4 m gylyje nuo dabartinio žemės paviršiaus, Habs 50,80 m, buvo fiksuotas pilkos spalvos žemės sluoksnis, o jo storis siekė 0,3 m (žr. nuotr. Nr. 4). Galima teigti, jog tai sluoksnis, susiformavęs iki šioje vietoje pastatant sodybos pastatą, t. y. iki XX a. pr.

Pasigilinus ties šurfo R ir V sienutėmis bei nuėmus paskirus, išjudintus akmenis, buvo pilnai atidengta akmenų konstrukcija – tai 1,2 m pločio (R – V kryptimi) bei apie 0,7 – 0,75 m ilgio (Š – P kryptimi) kontraforsas, kuris buvo mūrytas iš lauko riedulių (nuo 0,05x0,05x0,05m iki 0,4x0,35x0,3 m dydžio). R ir V pusėse akmenys buvo tašyti, o R pusėje dar ir aptinkuoti. Tarpusavyje akmenys buvo rišti cementiniu skiediniu. Kontraforso apačia buvo pasiekta 0,8 m gylyje nuo dabartinio žemės paviršiaus, Habs 50,40 m (žr. nuotr. Nr. 5).

Po pilkos spalvos žemės sluoksniu, ties šurfo V sienute, 0,7 m gylyje nuo dabartinio žemės paviršiaus, Habs 50,50 m, buvo fiksuotas įžemis – rudos spalvos molis (žr. nuotr. Nr. 4).

Toliau buvo gilinamasi tik ties sodybos pastato pamatais, kadangi vienas iš tyrimų tikslų buvo nustatyti pamatų konstrukciją. Pamatų apačia buvo pasiekta 1,15 m gylyje nuo dabartinio žemės paviršiaus, Habs 50,05 m (žr. nuotr. Nr. 6). Iki 0,75 m gylio nuo dabartinio žemės paviršiaus, pamatų akmenys tarpusavyje buvo rišti cemento skiediniu, o nuo 0,75 m iki 1,15 m gylio fiksuoti akmenys buvo be rišamosios medžiagos (žr. nuotr. Nr. 6). Pažymėtina, jog pamato dalis, kuri buvusi su rišamąja medžiaga, buvo iš tašytų akmenų, o apatinei pamato daliai panaudoti lauko rieduliai (žr. nuotr. Nr. 6).

Šurfas iškastas iki 1,25 m gylio (ties V šurfo kraštine), o įžemis pasiektas 0,7 m gylyje nuo dabartinio žemės paviršiaus. Sodybos pastato pamatų apačia fiksuota 1,15 m gylyje nuo dabartinio žemės paviršiaus, kontraforso apačia fiksuota 0,8 m gylyje nuo dabartinio žemės paviršiaus. Tyrimų metu archeologiniu požūriu vertingo kultūrinio sluoksnio, radinių ar struktūrų nebuvo rasta. Atlikus tyrimus šurfas buvo užkastas (žr. nuotr. Nr. 7).

Šūrfas Nr. 2

(nuotr. Nr. 8 – 12; brėž. Nr. 1)

Šūrfas (1x2 m) buvo iškastas ties sodybos pastato Š siena, V šurfo kraštinė 2,7 m atstumu nuo ŠV kampo, o R kraštinė – 14,7 m atstumu nuo šurfo Nr. 1 V kraštinės (žr. brėž. Nr. 1). Šurfo Š ir P kraštinės buvo žymėtos raide A, o V ir R kraštinės žymėtos skaičiais 1 – 2 (iš Š į P). Šūrfas kampais orientuotas pasaulio šalių atžvilgiu, t.y. V ir R kraštinės orientuotos 345° kampu ŠV kryptimi.

Šurfo centro koordinatės LKS 1994m:

X: 6177514; Y: 523775.

Viršutinis sluoksnis – velėna su tamsiai pilkos spalvos žeme (žr. nuotr. Nr. 8 – 10). Šio sluoksnio storis siekė 0,2 – 0,25 m, t.y. sluoksnis storėjo iš Š į P. Po šiuo sluoksniu, Habs 50,70 – 50,65 m, buvo fiksuotas supiltinis rudos spalvos molio sluoksnis, kurio storis siekė apie 0,05 m ties šurfo P kraštine, kv. A2, į Š plonėjo bei baigėsi ties kv. A1 viduriu (žr. nuotr. Nr. 10). Galima teigti, jog šis sluoksnis susiformavęs sodybos pastato statybos metu ir datuotinas XX a. 3 dešimt. pr.

Po supiltiniu rudos spalvos molio sluoksniu, 0,3 m gylyje nuo dabartinio žemės paviršiaus, Habs 50,60 m, buvo fiksuotas pilkos spalvos žemės sluoksnis, kurio storis ties kv. A2 siekė apie 0,15 m, o į Š plonėjo bei ties šurfo Š sienute siekė apie 0,1 m (žr. nuotr. Nr. 9 – 10). Po šiuo sluoksniu, 0,4 – 0,45 m gylyje nuo dabartinio žemės paviršiaus, Habs 50,50 – 50,45 m, buvo fiksuotas įžemis – rudos spalvos molis (žr. nuotr. Nr. 9).

Ištirus šurfą iki įžemio, toliau buvo gilinamasi ties pastato pamatais, kurių apačia buvo pasiekta 1,2 m gylyje nuo dabartinio žemės paviršiaus, Habs 49,70 m (žr. nuotr. Nr. 11). Pastato pamato konstrukcija buvo analogiška šurfe Nr. 1 fiksuotai, t.y. iki 0,75 m gylio nuo dabartinio žemės paviršiaus tašyti akmenys tarpusavyje buvo rišti cementiniu skiediniu, o apatinė pamato dalis buvo krauta iš lauko riedulių be rišamosios medžiagos (žr. nuotr. Nr. 11).

Šūrfas iškastas iki 0,55 m gylio bei 1,2 m gylio ties pastato pamatais, o įžemis pasiektas 0,4 – 0,45 m gylyje nuo dabartinio žemės paviršiaus. Tyrimų metu archeologiniu požiūriu vertingo kultūrinio sluoksnio, radinių ar struktūrų nebuvo rasta. Atlikus tyrimus šūrfas buvo užkastas (žr. nuotr. Nr. 12).

Šūrfas Nr. 3

(nuotr. Nr. 13 – 17; brėž. Nr. 1)

Šūrfas (1x2 m) buvo iškastas ties sodybos pastato P siena, jo R kraštinė 9,7 m atstumu nuo PR pastato kampo, o V kraštinė – 11,5 m atstumu nuo PV pastato kampo (žr. brėž. Nr. 1) Šurfo Š ir P kraštinės buvo žymėtos raide A, o V ir R kraštinės žymėtos skaičiais 1 – 2 (iš Š į P). Šūrfas kampais orientuotas pasaulio šalių atžvilgiu, t.y. V ir R kraštinės orientuotos 345° kampu ŠV kryptimi.

Šurfo centro koordinatės LKS 1994m:

X: 6177506; Y: 523789.

Viršutinis sluoksnis – velėna su tamsiai pilkos spalvos žeme (žr. nuotr. Nr. 13-15). Šio sluoksnio storis siekė apie 0,3 m. Po juo, Habs 50,90 m, buvo fiksuotas apie 0,1 – 0,15 m storio pilkos spalvos žemės sluoksnis su pavienėmis raudonų plytų duženomis sluoksnio viršutinėje dalyje. Po pilkos spalvos žemės sluoksniu, 0,4 – 0,45 m gylyje nuo dabartinio žemės paviršiaus, Habs 50,80 – 50,75 m, buvo fiksuotas įžemis – rudos spalvos molis (žr. nuotr. Nr. 14 – 15).

Ištirus šurfą iki įžemio, toliau buvo gilinamasi ties pastato pamatais. Viršutinė pamato dalis, analogiškai kaip ir kituose šurfuose fiksuotai situacijai, buvo formuota iš tašytų akmenų, kurie tarpusavyje buvo rišti cementiniu skiediniu. Apatinė pamato dalis buvusi formuota iš stambių tašytų akmenų, kurių tarpai buvo užpildyti smulkesniais rieduliukais (žr. nuotr. Nr. 16). Pastato pamato apačia fiksuota 1,15 m gylyje nuo dabartinio žemės paviršiaus, Habs 50,05 m.

Šūrfas iškastas iki 0,5 m gylio bei 1,2 m gylio ties pastato pamatais, o įžemis pasiektas 0,4 – 0,45 m gylyje nuo dabartinio žemės paviršiaus. Tyrimų metu archeologiniu požiūriu vertingo kultūrinio sluoksnio, radinių ar struktūrų nebuvo rasta. Atlikus tyrimus šūrfas buvo užkastas (žr. nuotr. Nr. 12).

IŠVADOS

2017 m. balandžio mėn., Panevėžio m., Ukmergės g. 59a, Juozo Čerkeso – Besparnio sodybos (20913), Panevėžio istorinės miesto dalies (31872) teritorijoje buvo atlikti žvalgomieji archeologiniai tyrimai, kurių metu ištirti 3 šurfai (bendro 6 m² ploto).

Tirtuose šurfuose archeologiniu požiūriu vertingo kultūrinio sluoksnio, radinių ar architektūrinių struktūrų nebuvo fiksuota. Viršutinis kultūrinio sluoksnio horizontas – tai velėna su tamsiai pilkos spalvos žeme, kurioje rasta raudonų plytų duženų. Šis sluoksnis buvęs 0,2 – 0,3 m storio ir datuotinas laikotarpiu nuo XX a. 3 dešimt. pab. iki mūsų dienų. Po juo fiksuotas supiltinis molio su raudonų plytų duženomis sluoksnis, siekęs iki 0,2 m storio ir datuotas XX a. 3 dešimt. pradžia. Po juo buvęs iki 0,3 m storio pilkos spalvos žemės sluoksnis, kuris susiformavęs iki sodybos pastato statybos.

Šurfe Nr. 1, 0,2 m gylyje buvo atidengtas prie pastato ŠR kampo ir laiptinės pamatų ŠV kampo buvęs kontraforsas – tai 1,2 m pločio (R – V kryptimi) bei apie 0,7 – 0,75 m ilgio (Š – P kryptimi) konstrukcija, kuri buvo mūryta iš lauko riedulių. R ir V pusėse akmenys buvo tašyti, o R pusėje dar ir aptinkuoti. Tarpusavyje akmenys buvo rišti cementiniu skiediniu. Kontraforso apačia buvo pasiekta 0,8 m gylyje.

Šurfuose atidengtų pamatų fragmentų konstrukcija buvusi analogiška, t.y. viršutinė pamatų dalis buvusi mūryta iš tašytų akmenų, kurie tarpusavyje rišti cementiniu skiediniu. Viršutinė dalis siekė 0,75 m gylio, o apatinė dalis buvusi formuota iš lauko riedulių ir tašytų akmenų, kurie tarpusavyje nebuvo rišti. Pastato pamato apačia fiksuota apie 1,15 m gylyje nuo dabartinio žemės paviršiaus.

Paveldosauginiai reikalavimai:

- 1) Ateityje vykdant žemės judinimo darbus sodybos pastato gretimybėje archeologinių tyrimų atlikti nereikia, kadangi šioje vietoje archeologiniu požiūriu vertingo kultūrinio sluoksnio, radinių ar struktūrų nebuvo rasta.

Archeologas

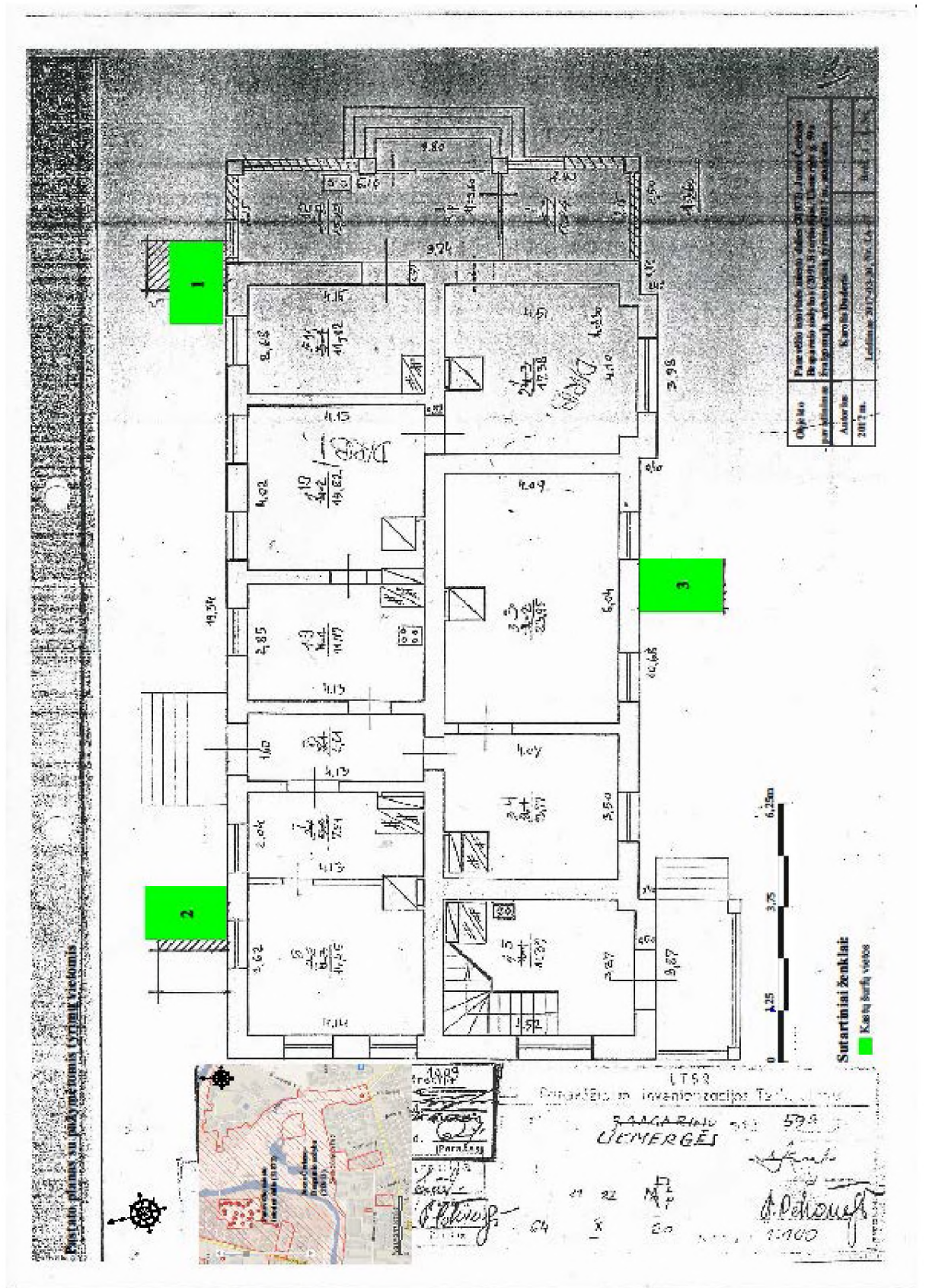


Karolis Duderis

BRĖŽINIŲ SĄRAŠAS

1. Situacinis tyrimų vietos planas

BRĖŽINIAI



NUOTRAUKŲ SĄRAŠAS

- 1) Šurfo Nr. 1 vieta prieš tyrimus
- 2) Šurfo Nr. 1 fiksacija 0,2 m gylyje
- 3) Šurfas Nr. 1. 0,2 m gylyje atidengto kontraforso fiksacija
- 4) Šurfo Nr. 1 fiksacija 0,7 m gylyje
- 5) Šurfas Nr. 1. Kontraforso pamatų pjūvio fiksacija pasigilinus iki 0,8 m gylis
- 6) Šurfas Nr. 1. Sodybos pastato pamatų pjūvis
- 7) Šurfo Nr. 1 vieta po tyrimų
- 8) Šurfo Nr. 2 vieta prieš tyrimus
- 9) Šurfo Nr. 2 fiksacija 0,55 m gylyje
- 10) Šurfo Nr. 2 V sienutės pjūvis
- 11) Šurfas Nr. 2. Sodybos pastato pamatų pjūvis
- 12) Šurfo Nr. 2 vieta po tyrimų
- 13) Šurfo Nr. 3 vieta prieš tyrimus
- 14) Šurfo Nr. 3 fiksacija 0,45 m gylyje
- 15) Šurfo Nr. 3 V sienutės pjūvis
- 16) Šurfas Nr. 3. Sodybos pastato pamatų pjūvis
- 17) Šurfo Nr. 3 vieta po tyrimų

NUOTRAUKOS



Šurfo Nr. 1 vieta prieš tyrimus (fotografuota iš Š) 1



Šurfo Nr. 1 fiksacija 0,2 m gilyje (fotografuota iš R) 2



Šūrfas Nr. 1. 0,2 m gylyje atidengto kontraforso fiksacija 3



Šurfo Nr. 1 fiksacija 0,7 m gylyje (fotografuota iš Š) 4



Šūrfas Nr. 1. Kontraforso pamatų pjūvio fiksacija pasigilinus iki 0,8 m gylio (fotografuota iš V) 5



Šūrfas Nr. 1. Sodybos pastato pamatų pjūvis (fotografuota iš Š) 6



Šurfo Nr. 1 vieta po tyrimų (fotografuota iš Š) 7



Šurfo Nr. 2 vieta prieš tyrimus (fotografuota iš Š) 8



Šurfo Nr. 2 fikscija 0,55 m gilyje (fotografuota iš Š) 9



Šurfo Nr. 2 V sienutės pjūvis (fotografuota iš R) 10



Šūrfas Nr. 2. Sodybos pastato pamatų pjūvis (fotografuota iš Š) 11



Šurfo Nr. 2 vieta po tyrimų (fotografuota iš Š) 12



Šurfo Nr. 3 vieta prieš tyrimus (fotografuota iš P) 13



Šurfo Nr. 3 fiksacija 0,45 m gylyje (fotografuota iš P) 14



Šurfo Nr. 3 V sienutės pjūvis (fotografuota iš R) 15



Šūrfas Nr. 3. Sodybos pastato pamatų pjūvis (fotografuota iš P) 16



Šurfo Nr. 3 vieta po tyrimų (fotografuota iš P) 17

PRIEDŲ SĄRAŠAS

1. Archeologinių tyrimų projekto kopija
2. Tyrimų leidimo kopija



Žvalgomųjų archeologinių tyrimų Ukmergės g. 59a, Juozo Čerkeso – Besparnio sodybos (20913), Panevėžio istorinės miesto dalies (31872) teritorijoje, projektas

Tyrėjas: Karolis Duderis, tel. +370 629 46008
Tyrimų užsakovas: UAB „Projektavimo ir restauravimo institutas“
Universiteto g. 4, Vilnius 01122, tel. (8-5) 262 4882

Vilnius, 2017 m. kovo 22 d.

AIŠKINAMASIS RAŠTAS

Panevėžio m., Ukmergės g. 59a, Juozo Čerkeso – Besparnio sodybos (20913), Panevėžio istorinės miesto dalies (31872) teritorijoje yra planuojama vykdyti sodybos pastato rekonstrukcijos darbus. Projektavimo ir restauravimo instituto laimėto konkurso techninėje užduotyje yra numatyta, jog kartu su pastato pamatų konstrukciniais ir geologiniais tyrimais, turi būti atlikti archeologiniai tyrimai.

Šiuo metu nagrinėjamos Juozo Čerkeso – Besparnio sodybos teritorijoje yra avarinės būklės mūrinis namas, auga šienaujama veja, medžiai (žr. nuotr. Nr. 1 – 2).

Tyrimų priežastis

Nagrinėjama teritorija pakliūna į saugomų nekilnojamų kultūros vertybių sąrašą, o taip pat, pirkimo techninėje užduotyje yra nurodyta atlikti archeologinius tyrimus. Dėl šios priežasties, pastato pamatų atkasimo vietose UAB „Projektavimo ir restauravimo institutas“ užsakė atlikti archeologinius tyrimus. Tyrimų pobūdis – žvalgomieji archeologiniai tyrimai.

Istoriniai duomenys

Remiantis kartografinė medžiaga, nagrinėjamos teritorijos urbanizacija sietina su XX a. pr. Iki tol, ši teritorija buvusi neužstatyta (žr. Priedas Nr. 2).

1920 m. prie Panevėžio, dabartiniame Skaistakalnio parke, iš grafo Ericho Kaizerlingo advokatas, poetas, publicistas, Nepriklausomybės kovų dalyvis savanoris Juozas Čerkesas-Besparnis (1884-1949) nusipirko 9 ha žemės sklypą ir 1926 m. pasistatė modernų, būdingą to meto architektūrai raudonų plytų dvarelį tipo namą. Greta užveisė sodą, įrengė parką, o visą sodybą pavadino „Pragiedruliais“.

Archeologiniai duomenys

Artimiausioje gretimybėje archeologiniai tyrimai anksčiau nebuvo vykdyti.

Tyrinėjimų tikslas

Žvalgomųjų archeologinių tyrimų tikslas – nustatyti, ar tiriamoje vietoje yra susiformavęs archeologiniu požiūriu vertingas kultūrinis sluoksnis, kokia yra pastato pamatų konstrukcija, o taip pat – pateikti paveldosauginius reikalavimus dėl galimų žemės judinimo darbų pastato gretimybėje.

Tyrinėjimų metodas, apimtis ir trukmė

Žvalgomųjų archeologinių tyrimų metu bus tiriami šurfai prie pastato pamatų, tose vietose, kuriose reikalingi konstrukciniai pastato pamatų tyrimai. Dar du šurfus (1x2 m dydžio) planuojama ištirti ties pastato Š fasadu, o dar vieną šurfą (1x2 m dydžio) ties pastato P fasadu (žr. Priedas Nr. 1). Bendrai planuojama ištirti apie 6 m² plotą.

Tyrimus planuojama atlikti kovo - rugpjūčio mėn.

Tyrimų sąmata – komercinė paslaptis.

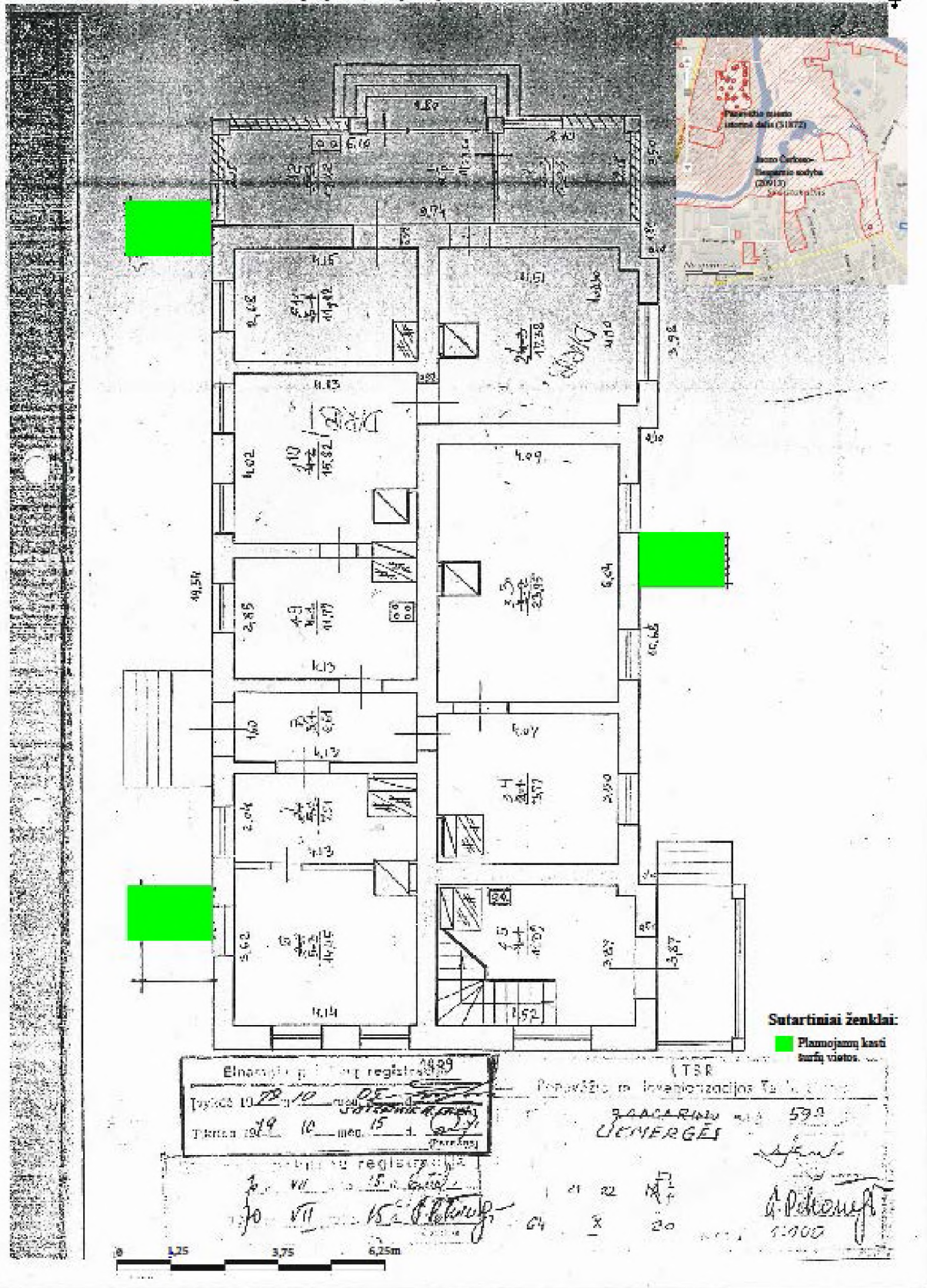
Archeologas



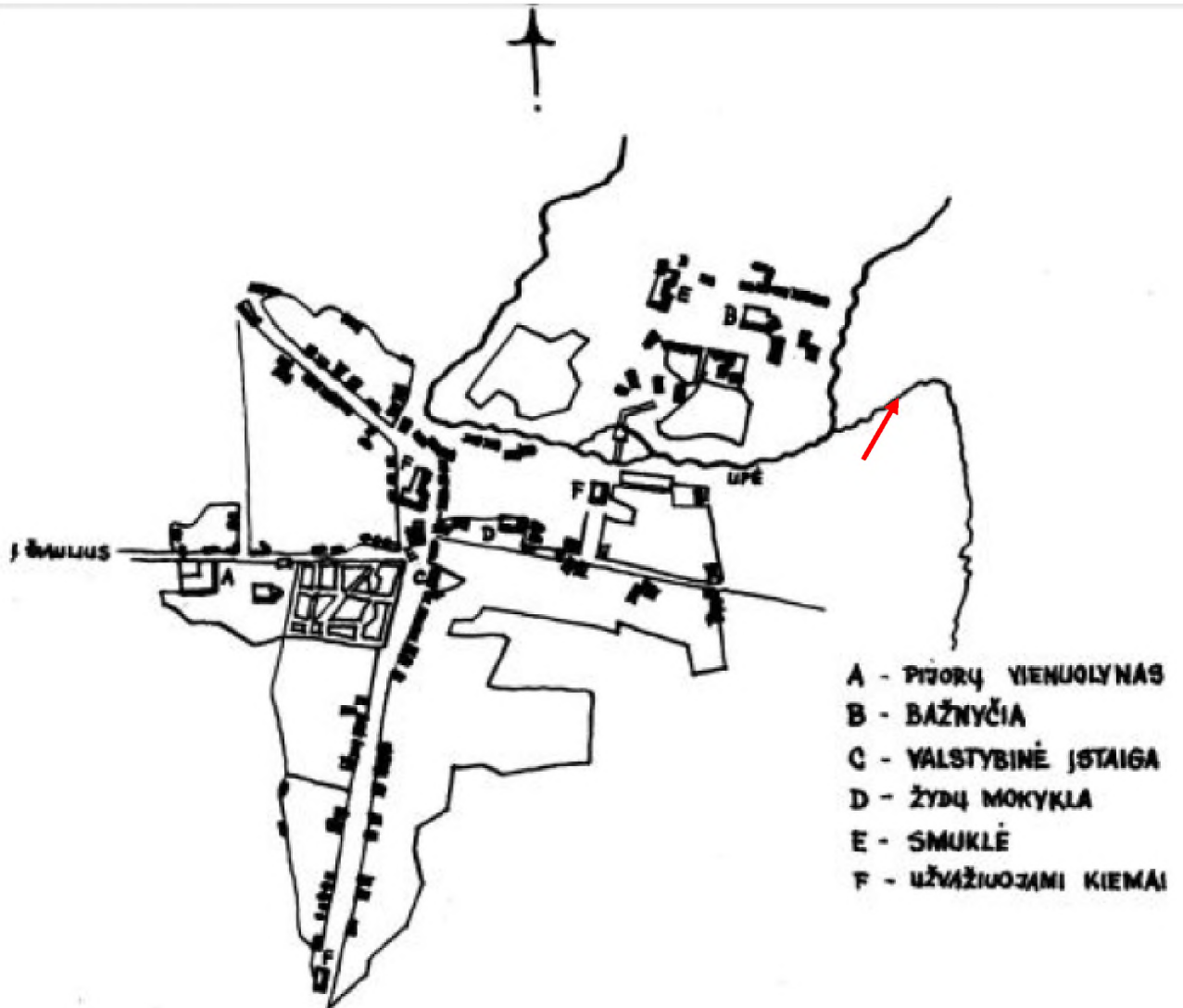
Karolis Duderis

(nkv. atestato Nr. 2663)

Priedas Nr. 1. Pastato planas su pažymėtomis tyrinų vietomis



PRIEDAS NR. 2



Pav. 1. 1802 m. Panevėžio miesto schema (iš Miškinis A. Panevėžio urbanistinė raida iki 1871 – 1872 m. // Urbanistika ir rajoninis planavimas. 1984, p. 124-151) su pažymėta tyrimų vieta.

Objekto fotofiksacija:



Planuojamo rekonstruoti namo vaizdas iš Š

1



Planuojamo rekonstruoti namo vaizdas iš V

2



KULTŪROS PAVELDO DEPARTAMENTAS
PRIE KULTŪROS MINISTERIJOS

LEIDIMAS ATLIKTI ARCHEOLOGINIUS TYRIMUS

2017-03-30 Nr. LA-67
(data) Vilnius

Varlovaujantis Lietuvos Respublikos nekilnojamojo kultūros paveldo apsaugos įstatymo (Žin., 1995, Nr. 3-37; 2004, Nr. 153-5571) 18 straipsnio 6 dalimi, šis leidimas išduotas

Karolui Duderui (2013-10-10, Nr. 2663)

(tėsojo vardas, pavardė, nekilnojamojo kultūros paveldo apsaugos specialisto statuso išdavimo data ir Nr.)

(arba mokymo laipsnis ir (ar) pedagoginis vardas)

atlikti;

Panevėžio miesto istorinės dalies (31872), Juozo Čerkeso-Besparnio sodybos (20913) teritorijos

(numatytas šio vietos pavadinimas, unikalus kodas Kultūros vertybių registre.)

Panevėžio m. sav., Panevėžio m., Ukmergės g. 59A

(adresas, archeologinių tyrimų pobūdis)

žvalgomuosius archeologinius tyrimus

pagal archeologinių tyrimų projektą:

Žvalgomųjų archeologinių tyrimų Ukmergės g. 59A, Juozo Čerkeso – Besparnio sodybos (20913), Panevėžio istorinės miesto dalies (31872) teritorijoje projektas, 2017-03-28
(projekto pavadinimas, aprašymo data)

archeologinių tyrimų grupę sudaro šie archeologai (pildoma, jeigu grupė sudaroma):

Greta Duderienė

(vardas, pavardė)


(antra pusė)

Papildomi paveldosaugos reikalavimai archeologinių tyrimų metu :

Leidimas galioja iki 2017-11-30
(metai, mėnuo, diena)

Leidimo galiojimas pratęstas iki _____
(metai, mėnuo, diena)

Apskaitos, paveldotvarkos skyriaus Vyriausybės
specialistė
(leidimą išduosio tarnautojo pareigų pavadinimas) (parašas)



Dovilė Urbonavičiūtė
Jackauskienė
(vardas, pavardė)

(leidimą galiojimą pratęsusio tarnautojo pareigų pavadinimas) (parašas)

(vardas, pavardė)

A. V.

Leidimas taip pat tyrėjai suteikia teisę naudoti elektronines priemones, sudarinti planus, filmuoti, fotografuoti, piešti, rinkti radinius ir mėginius tiriamame objekte.

Tyrėjas archeologinių tyrimų metu ir juos atlikęs privalo laikytis Lietuvos Respublikos nekilnojamojo kultūros paveldo apsaugos įstatymo (Žin., 1995, Nr. 3-37; 2004, Nr. 153-5571), Paveldo tvarkybos reglamento PTR 2.13.01:2011 „Archeologinio paveldo tvarkymas“, patvirtinto Lietuvos Respublikos kultūros ministro 2011 m. rugpjūčio 16 d. įsakymu Nr. IV-538 (Žin., 2011, Nr. 109-5162), Nekilnojamųjų kultūros vertybių atskleidimui reikalingų tyrimų duomenų apimties aprašo, patvirtinto Lietuvos Respublikos Kultūros ministro 2005 m. birželio 22 d. įsakymu Nr. IV-259 (Žin., 2005, Nr. 80-2927), Kultūros paveldo objektų ar vietovių apžūros, būklės fiksavimo ir tyrimo atlikimo užtikrinimo taisyklių, patvirtintų Lietuvos Respublikos kultūros ministro 2005 m. birželio 9 d. įsakymu Nr. IV-240 (Žin., 2005, Nr. 76-2766), Nekilnojamojo kultūros paveldo tyrimų metu rastų archeologinių radinių perdavimo muziejams taisyklių, patvirtintų Lietuvos Respublikos kultūros ministro 2005 m. vasario 25 d. įsakymu Nr. IV-66 (Žin., 2005, Nr. 30-960), Leidimų atlikti archeologinius tyrimus išdavimo tvarkos aprašo, kitų teisės aktų nustatyta paveldosaugos reikalavimų ir šiame leidime nustatytų papildomų paveldosaugos reikalavimų.



UAB

PROJEKTAVIMO IR RESTAURAVIMO INSTITUTAS

Įm. kodas 124563175
Universiteto g. 4, LT-01122 Vilnius
tel.: (8 5) 262 48 82, faks.: (8 5) 212 44 45

STATYTOJAS: Panevėžio miesto savivaldybės administracija

STATINYS: Juozo Čerkeso – Besparnio sodyba (un. obj. k. 20913)
Ukmergės g. 59, Panevėžys

PROJEKTO PAVADINIMAS: Juozo Čerkeso – Besparnio sodybos (un. obj. k. 20913) (05)
architektūriniai neardomieji natūriniai tyrimai

KATEGORIJA: Ypatingas statinys

ETAPAS: Paruošiamieji darbai

BYLA: PRI.17006-01-T (T)

LAIDA: 0



Direktorius

Projekto vadovas

Algirdas Steponavičius

Evaldas Purlys
atest. KPD Nr. 2326

Vilnius, 2017

1950 m. Specialioji mokslinė restauracinė gamybinė dirbtuvė (SMRGD)
1969 m. Paminklų konservavimo institutas (PKI)
1987 m. Paminklų restauravimo projektavimo institutas (PRPI)
1993 m. UAB "Paminklų restauravimo institutas"
1995 m. AB "Paminklų restauravimo institutas"
2002 m. UAB "Projektavimo ir restauravimo institutas"



Projekto Nr.: PRI. 17006

Objektas: Juozo Čerkeso- Besparnio namas Panevežyje, Ukmergės g. 59a

TYRIMŲ SUDĖTIES ŽINIARAŠTIS

Eil. Nr.	Bylos žymuo	Laida	Bylos pavadinimas	Pastabos
1	2	3	4	3
A.	Tyrimai			
1.	PRI.17006-01-T-PD.2	0	Fotogrametriniai apmatavimai	Architektūrinių tyrimų byloje Bus vykdomi kitame etape.
2.	PRI.17006-01-T-PD.3		Istoriniai tyrimai:	
3.	PRI.17006-01-T-PD.4		Žvalgomieji archeologiniai, geologiniai tyrimai	
4.	PRI.17006-01-T-PD.5		Architektūros tyrimai	
5.	PRI.17006-01-T-PD.6		Polichrominiai tyrimai	
6.	PRI.17006-01-T-PD.9		Konstrukcijų tyrimai	

Tyrimų vadovas

.....
(parašas)

Evaldas Purlys

(vardas, pavardė)

Užsakovas: Panevežio miesto savivaldybės administracija

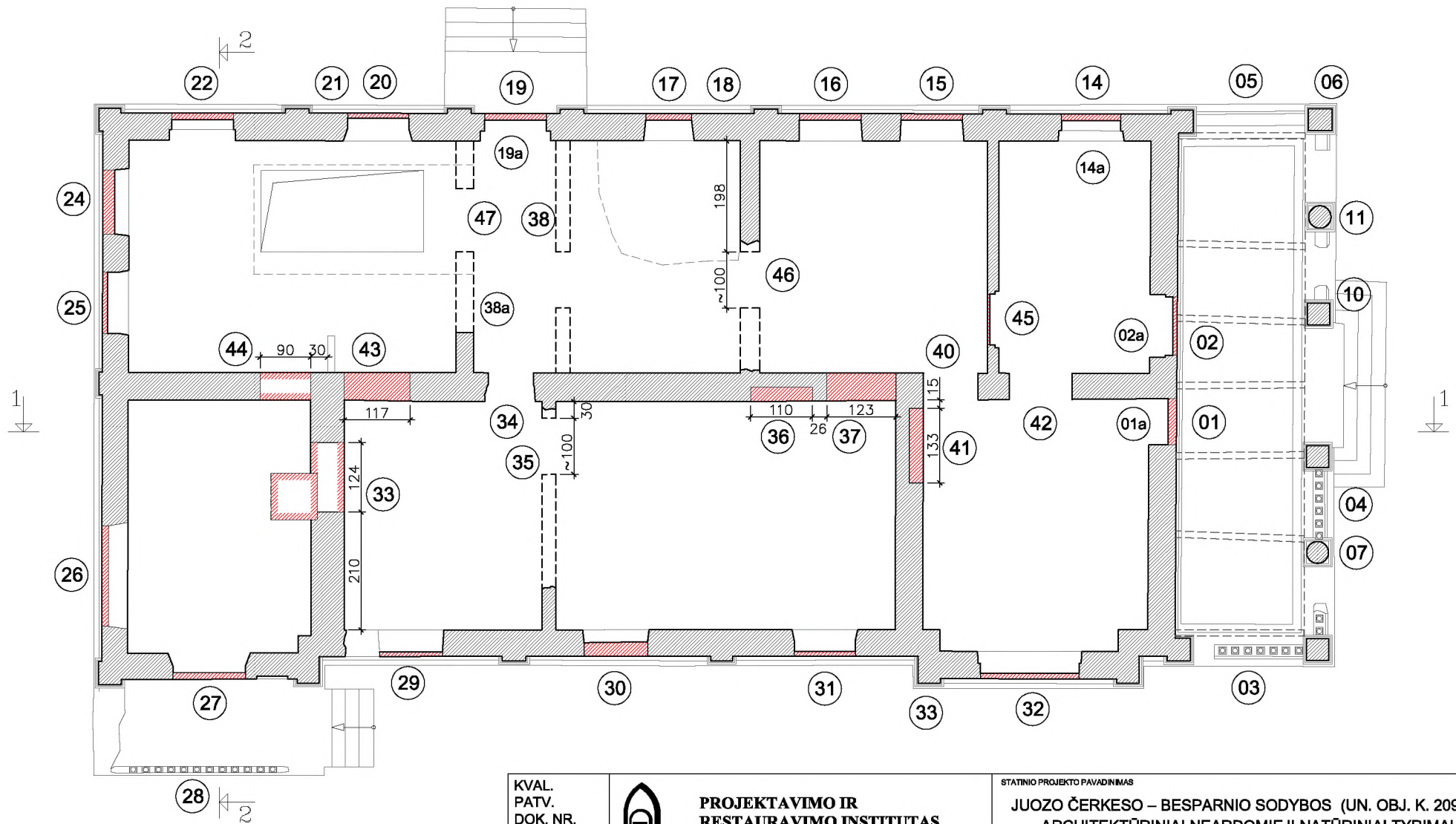
Objektas: JUOZO ČERKESO-BESPARNIO NAMAS PANEVĖŽYJE, UKMERGĖS G. 59A.

Paslaugų teikėjas: Projektavimo ir restauravimo institutas

Tyrimų dalis: Architektūriniai tyrimai.


TURINYS

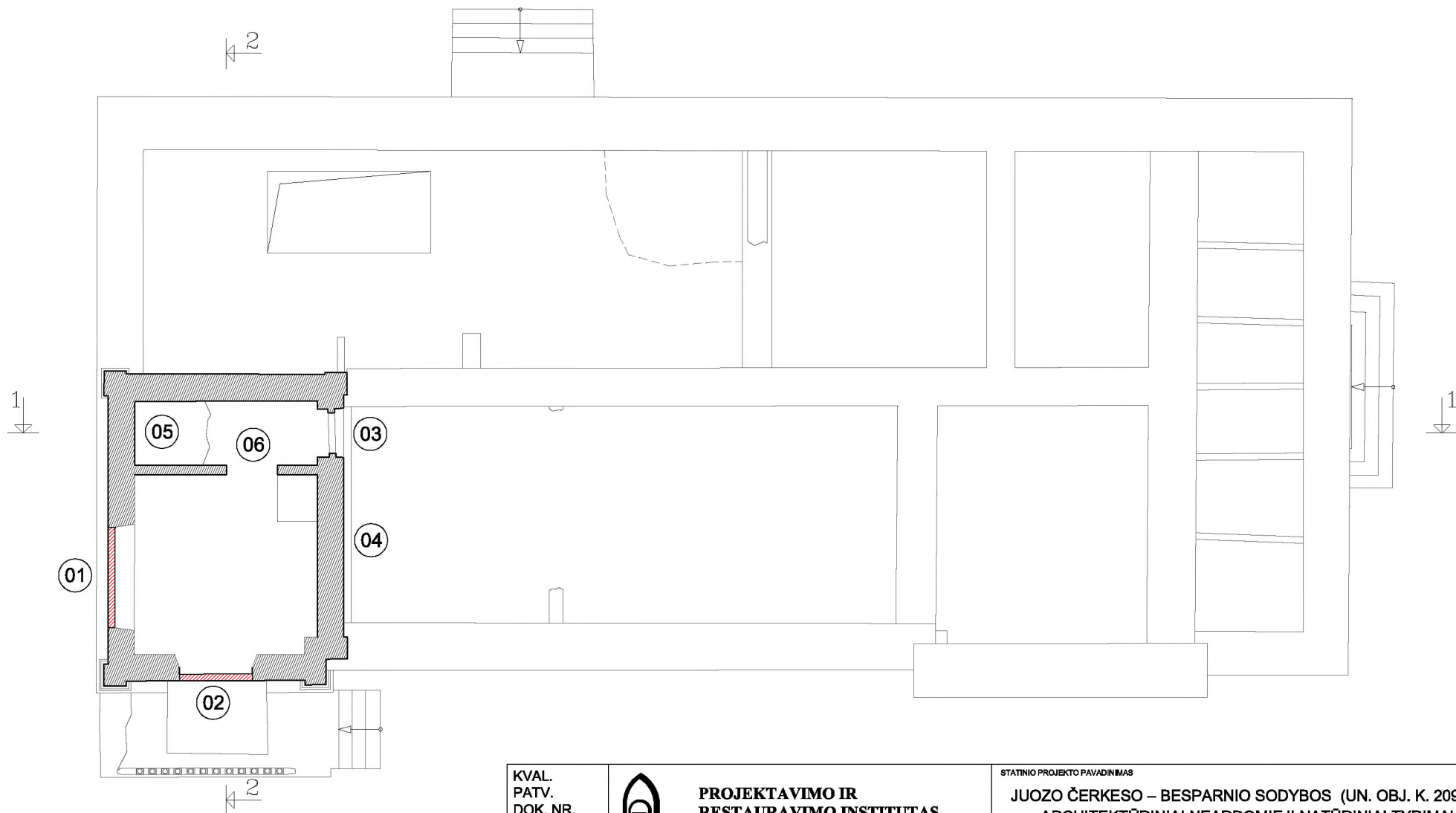
1. Pirmo aukšto raidos (stilistinė) kartograma	Brėž. 1
2. Antro aukšto raidos (stilistinė) kartograma	2
3. Pirmo aukšto plano retrospekcija	3
4. Antro aukšto plano retrospekcija	4
5. Istorinės žinios apie Juozo Čerkeso-Besparnio namą Panevežyje, Ukmergės g. 59a.	Psl. 2
6. J. Čerkeso-Besparnio namo Panevežyje, Ukmergės g. 59a raida	2
7. Pastato būklė ir architektūrinių tyrimų uždaviniai.	3
8. Architektūrinių tyrimų išvados	3
9. Konstruktyvinių, archeologinių – geologinių tyrimų išvadų santrauka	5
8. Išvados ir rekomendacijos	5
9. Architektūriniai elementai mūro atodangose	6-30



SUTARTINIAI PAŽYMĖJIMAI

- 1926 m.
- XX a. II pusė - XXI a. pradžia
- 01 esamos mūro atodangos numeris

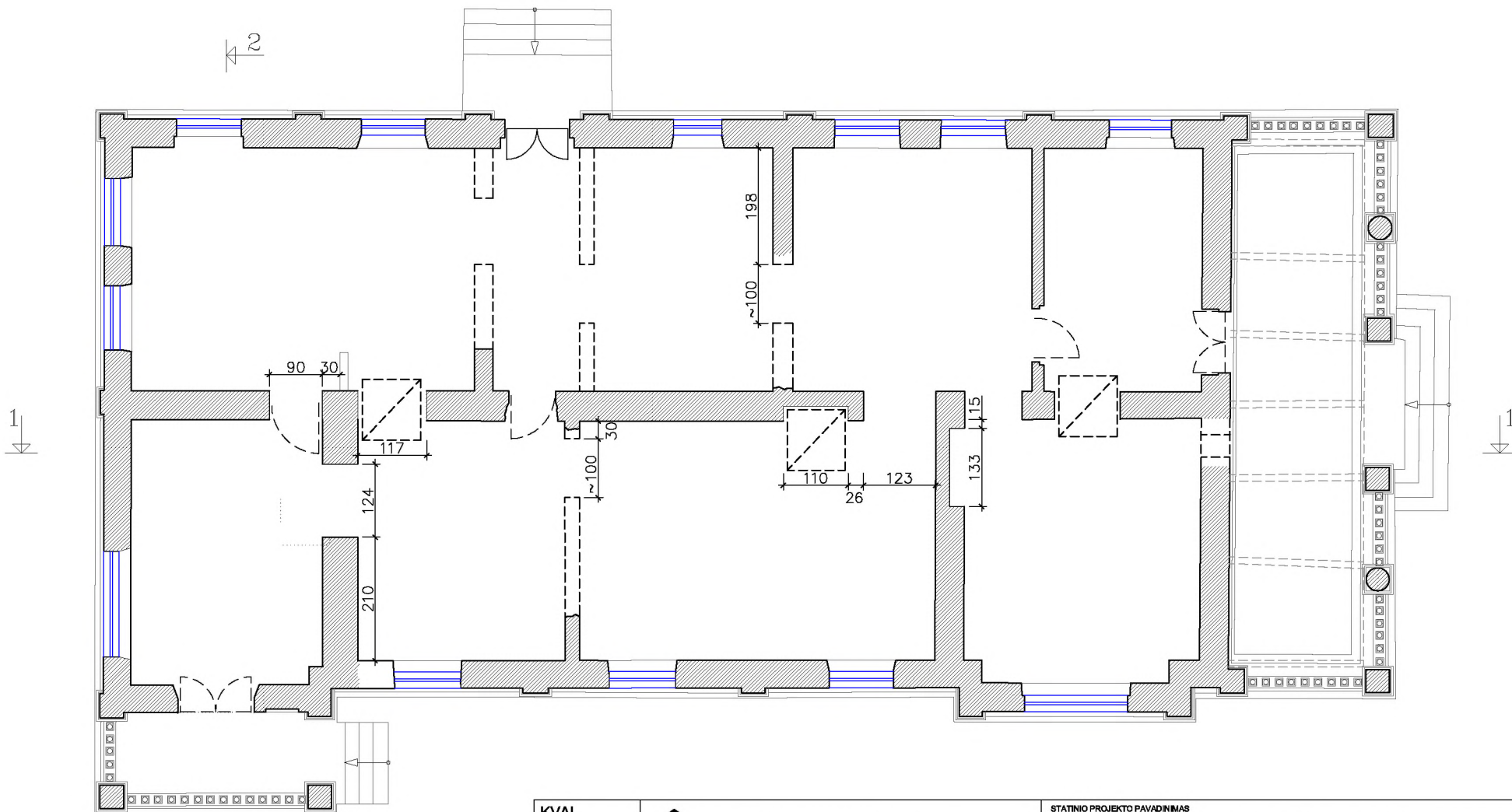
KVAL. PATV. DOK. NR.		PROJEKTAVIMO IR RESTAURAVIMO INSTITUTAS	STATINIO PROJEKTO PAVADINIMAS JUOZO ČERKESO – BESPARNIO SODYBOS (UN. OBJ. K. 20913) ARCHITEKTŪRINIAI NEARDOMIEJI NATŪRINIAI TYRIMAI		
KPD 2326	PV	Evaldas Purlys	STATINIO NUMERIS IR PAVADINIMAS. DOKUMENTO PAVADINIMAS JUOZO ČERKESO-BESPARNIO SODYBA (UN. KODAS 20913) PANEVĖŽYS, UKMERGĖS G. 59. PIRMAS AUKŠTAS. RAIDOS (STILISTINĖ) KARTOGRAMA M 1:100		LAIDA
LT	STATYTOJAS IR (ARBA) UŽSAKOVAS: Panevėžio miesto savivaldybės administracija		DOKUMENTO ŽYMUO PRI.17006-01-T_B-01		0
			LAPAS	LAPŲ	
			1	1	




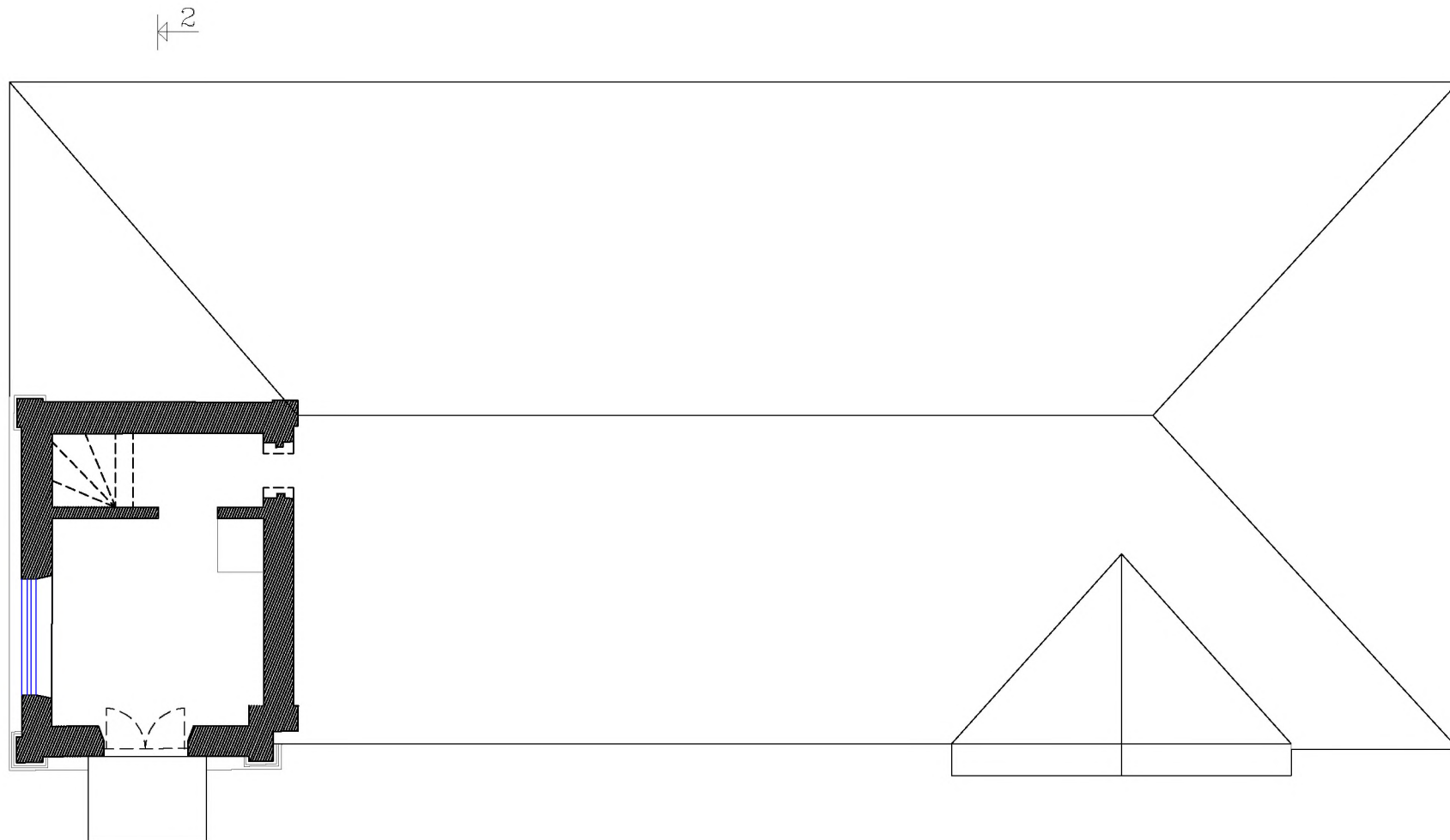
SUTARTINIAI PAŽYMĖJIMAI


- 1926 m.
- XX a. II pusė - XXI a. pradžia
- esamos mūro atodangos numeris

KVAL. PATV. DOK. NR.	PROJEKTAVIMO IR RESTAURAVIMO INSTITUTAS			STATINIO PROJEKTO PAVADINIMAS		
				JUOZO ČERKESO – BESPARNIO SODYBOS (UN. OBJ. K. 20913) ARCHITEKTŪRINIAI NEARDOMIEJI NATŪRINIAI TYRIMAI		
KPD 2326	PV	Evaldas Purlys	STATINIO NUMERIS IR PAVADINIMAS. DOKUMENTO PAVADINIMAS			LAIDA
			JUOZO ČERKESO-BESPARNIO SODYBA (UN. KODAS 20913) PANEVĖŽYS, UKMERGĖS G. 59 ANTRAS AUKŠTAS. RAIDOS (STILISTINĖ) KARTOGRAMA M1:100			0
LT	<small>STATYTOJAS IR (ARBA) UŽSAKOVAS:</small> Panevėžio miesto savivaldybės administracija			DOKUMENTO ŽYMUO		LAPAS
				PRI.17006-01-T_B-02		LAPŲ
				1	1	



KVAL. PATV. DOK. NR.	 PROJEKTAVIMO IR RESTAURAVIMO INSTITUTAS			STATINIO PROJEKTO PAVADINIMAS			
				JUOZO ČERKESO – BESPARNIO SODYBOS (UN. OBJ. K. 20913) ARCHITEKTŪRINIAI NEARDOMIEJI NATŪRINIAI TYRIMAI			
KPD 2326	PV	Evaldas Purlys		STATINIO NUMERIS IR PAVADINIMAS. DOKUMENTO PAVADINIMAS		LAIDA	
				JUOZO ČERKESO-BESPARNIO SODYBA (UN. KODAS 20913) PANEVĖŽYS, UKMERGĖS G. 59 PIRMAS AUKŠTAS. 1926 M. PLANO RETROSPEKCIJA M1:100		0	
LT	<small>STATYTOJAS IR (ARBA) UŽSAKOVAS:</small> Panevėžio miesto savivaldybės administracija			<small>DOKUMENTO ŽYMUO</small> PRI.17006-01-T_B-03		LAPAS	LAPŲ
						1	1



KVAL. PATV. DOK. NR.	 PROJEKTAVIMO IR RESTAURAVIMO INSTITUTAS			STATINIO PROJEKTO PAVADINIMAS			
				JUOZO ČERKESO – BESPARNIO SODYBOS (UN. OBJ. K. 20913) ARCHITEKTŪRINIAI NEARDOMIEJI NATŪRINIAI TYRIMAI			
KPD 2326	PV	Evaldas Purlys		STATINIO NUMERIS IR PAVADINIMAS. DOKUMENTO PAVADINIMAS		LAIDA	
				JUOZO ČERKESO-BESPARNIO SODYBA (UN. KODAS 20913) PANEVĖŽYS, UKMERGĖS G. 59 ANTRAS AUKŠTAS. 1926 M. PLANO RETROSPEKCIJA M1:100		0	
LT	<small>STATYTOJAS IR (ARBA) UŽSAKOVAS:</small> Panevėžio miesto savivaldybės administracija			DOKUMENTO ŽYMUO		LAPAS	LAPŲ
				PRI.17006-01-T_B-04		1	1

J.ČERKESO-BESPARNIO NAMAS PANEVĖŽYJE, UKMERGĖS G. 59A.

J. Čerkesas-Besparnis (1884-1949) – advokatas, poetas, publicistas, Nepriklausomybės kovų dalyvis savanoris, 1918 m. Panevėžio apskrities komiteto pirmininkas.

2017M. ARCHITEKTŪRINIAI TYRIMAI

1. Istorinės žinios apie Juozo Čerkeso-Besparnio namą Panevėžyje, Ukmergės g. 59a.

Juožą Čerkesą-Besparnį tarpukary išgarsino jo visuomeninė veikla, profesija, gausi publicistika. Palankiai vertinama jo poezija¹. Juozo Čerkeso-Besparnio namai Panevėžyje, jo sodyba buvo tapę vienu iš Panevėžio ir ne tik Panevėžio šviesuolių susibūrimo, kultūrinio bendravimo vieta. Tiek ūkinė, tiek kultūrinė ir visuomeninė veiklos, o ir pats poeto, visuomenininko, teisininko gyvenimas nutrūko sovietmety (1949 m.). Ėmė nykti sodyba. Ir... atmintis.

Juozo Čerkeso-Besparnio biografija, visuomeninė veikla, kūryba aprašyti daugelyje įvairiu laiku paskelbtų straipsnių². Neužmirštas buvo net sovietmety³. Daugiausia Juozui Čerkesui-Besparniui skirtų straipsnių pasirodė atgavus nepriklausomybę Panevėžio spaudoje. Deja, visuose juose nėra žinių apie statybas, apie pastato buvusį išplanavimą, interjerų puošybą ir pan. Namas buvo statomas pagal architekto parengtą projektą. Šeimos archyve turėjo būti namo brėžiniai, statybos meto nuotraukų. Žinant Juozo Čerkeso-Besparnio ir jo šeimos komunikabilumą, bendravimą su daugeliu žmonių namo ar prie namo darytų svečių nuotraukų turėjo būti ne tik šeiminių, bet ir svečių albumuose. Fotografuotasi greičiausia ne tik išorėje, prie namo, bet ir viduje. Deja, žinoma tik viena 1931 05 25 d. nuotrauka, bet ir joje prie namo nusifotografavusios šeimos su svečiais? fone matomas tik nedidelis, tiesa, svarbus namo fragmentas. Pilnesnis fasado vaizdas matomas nuotraukoje darytoje apie 2000 m. Seniausias turimas namo planas inventorinis, sudarytas 1964 10 20 d., koreguotas 1970 m., 1979 m. Planas atspindi suskaidytą į kelis butus namo išplanavimą. Čerkesų nuotraukų albumai, dokumentai galėjo būti pražudyti, dingti po Juozo Čerkeso-Besparnio žmonos mirties 1959 m. – artimiausi palikimo perėmėjai abu sūnūs buvo mirę dar prieš karą.

Lietuvos centriniame valstybės archyve, kur saugomas ir Panevėžio apskrities fondas, ieškoto projekto ar kt. brėžinių⁴ nerasta. Seniausi čia sukaupti dokumentai siekia tik 1930-1931 m. Nerasta ir ipotekos fonde⁵ nors ieškota ir Pragiedrulių sodybos, ir namo Juozo Čerkeso vardu. Fonde 1240 rasti tik duomenys paso gavimui⁶.

Papildomos medžiagos talkinant savivaldybės teritorijų planavimo ir architektūros skyriaus vyriausiam specialistui Benjaminui Pučkuiui ieškota Kupiškio etnografinio, Panevėžio kraštotyros, Liaukminiškių kaimo muziejuose. Tikėtasi, kad sodybą Kupiškio rajone turėjusį aktorė Unė Babickaitė, kuri artimai bendravo su Čerkesais, o vėliau daug prisidėjo išsaugant prie Čerkesų namo stovėjusią Jėzaus Kristaus skulptūrą, galėjo perimti ir bent dalį Čerkesų nuotraukų ar dokumentų – žmonės anuo metu pavojingiausius dokumentus, nuotraukas arba slėpė, arba naikino, o ne tokius pavojingus neretai patikėdavo mažiau valdžią dominusiems giminaičiams ar draugams. Prie namo ar kambariuose nusifotografavusių žmonių fone galėjo būti užfiksuotas išorės ar vidaus durų piešinys, kambarių sienų ar lubų dekoras ir pan. Kreiptasi į Kupiškio etnografinio muziejaus fondų saugotoją Giedrę Zoziene, Kupiškio etnografinio muziejaus Liaukminiškių kaimo muziejaus muziejininkę Jolantą Knizikevičienę. Deja, išskyrus Jėzaus Kristaus skulptūrą iki Kupiškio muziejaus nieko daugiau iš Čerkesų sodybos neatėjo.

¹ A. Vanagas, J.Čerkesas-Besparnis, Lietuvių rašytojų sąvadas, 1996, p.165

² Čerkesas Juozas/Lietuvių enciklopedija, t.4, 1954, Bostonas, p. 170; A.Numavičius, J.Čerkesas-Besparnis, Tėvynė, 1984 04 14; D.Butėnas, J.Čerkesas-Besparnis, Tėvynė, 2005 01 26;

³ Čerkesas Juozas/Mažoji lietuviška tarybinė enciklopedija, t. 1, 1966, Vilnius, p.324; Čerkesas Juozas/Tarybų Lietuvos enciklopedija, t. 21985, p.349;

⁴ LCVA, f.1622, ap.5,6

⁵ LCVA, f.1524

⁶ LCVA, f.1240 ap. 5, vnt.23/278 ir ap. 6, vnt. 32/5

Turint tiek mažai dokumentinės medžiagos ypatingą reikšmę įgauna natūroje išlikę autentiški architektūriniai bei dekoruoti elementai, jų likučiai ir pėdsakai. Siekiant maksimalaus atstatomų elementų formų tikrumo vadovauti jų restauravimo darbams turėtų patyrę architektūros tyrėjai, labai svarbu, kad jie stebėtų griuvenų valymo ir architektūrinių elementų atidengimo darbus, užfiksuotų dabar neprieinamas šių elementų detales.

2. J. Čerkeso-Besparnio namo Panevežyje, Ukmergės g. 59a raida

1926 m. pastatytas vieno aukšto su šešių kolonų portiku rytiniame fasade ir nedideliu bokšteliu raudonų plytų namas. Prie namo stovėjo Jėzaus Kristaus skulptūra. Projekto architektas nežinomas. Kolkas nepavyksta rasti ir projekto ar senųjų namo planų.

1949 m. namas nacionalizuotas. Nacionalizuotame name apgyvendintos kelios rusų kariškių šeimos. Padaugėjus gyvenančių šeimų prireikė namą šiek tiek perplanuoti, įrengti daugiau virtuvių ir pan., dalis kambarius jungusių durų angų ir krosnių nišų užmūryta. Nuo didesnių suniokojimų apsaugojo tai, kad name buvo trys įėjimai. Buvusiai namo šeimininkei liko mažas kambarėlis. Gyventojai nuolat keitėsi. Prie namo stovėjusi Jėzaus Kristaus skulptūra paslėpta aktorės Unės Babickaitės sodyboje Kupiškio rajone. Dabar ji stovi Liaukminiškių kaime prie Unės Babickaitės muziejaus.

Nuo 2000 m. namas neeksploatuojamas. Namo būklė avarinė.

2005? m. neprižiūrimame name kilo gaisras

2007, 2008 m. užmūrytos durų ir langų angos.

2009 m. nuo sniego apkrovos įlūžo bokštelio stogas ir dalis pagrindinio stogo.

2010-2011 m. žiemą sniegas baigė laužyti namo stogą.

2012 m. ant sienų ir bokštelio uždengti apsauginiai stogeliai.

Senųjų J.Čerkeso-Besparnio namo planų neturime,

3. Pastato būklė ir architektūrinių tyrimų uždaviniai.

Namas be stogo, kelios plytos storio skersinės sienos sugriuvusios, išorinėse sienose atsirado nemaži plyšiai, ima byrėti kai kurių langų mūrinės sąramos. Nebėra nei durų nei langų. Namo sienas ir bokštelį nuo spartesnio irimo gelbsti ant jų uždėti apsauginiai stogeliai. Smulkiau pastato konstrukcijų būklę žr. konstruktyvinių tyrimų ataskaitoje.

Pastato fasadinių sienų ir joje buvusių architektūrinių elementų mūrų formos bei vaizdas mažai pakitęs – apibyrėjo karnizai, vietomis atrupėjo fasadų paviršių bei piliastų kapitelių ar bazių plytos. Labiausiai pakito pastato vidaus architektūriniai elementai – dalis jų užmūryta, dalis išnyko išgriuvus kai kurioms skersinėms sienoms – išsiaiškinti jų vietas išlikusiose sienose bei paskirtį ir buvo vienas svarbiausių architektūrinių tyrimų uždavinių. Fiksuoti išlikusių durų ir langų konstrukcijų likučiai. Šių detalių fiksacija turėtų padėti kuo tiksliau restauruoti autentiškas šių elementų formas ir profilius. Stilistinėje pirmo aukšto kartogramoje pavaizduoti pirminį išplanavimą deformavę XX a. II pusės mūrai. Duomenų apie pastogėje buvusias patalpas duomenų neturime. Sovietmety iš bokštelio antro aukšto iškirsta ar padidinta durų anga į pastogės erdvę ar galimai joje buvusias patalpas.

Remiantis tyrimų duomenimis sudaryta retrospektyvinė buvusio išplanavimo schema. *Tyrinėjant vengta naujų mūro atodangų – naudotasi laiko ir gamtos padarytomis mūro atodangomis.* Išgriuvusių pirmo aukšto ir rūsio elementų kontūrus, vietas ir matmenis reikės tikslinti valant griuvenas. Nuotraukose užfiksuoti esami charakteringi ar mūro atodangose matomi užmūrytų architektūrinių elementų fragmentai, kiekvieno jų vieta pažymėta raidos kartogramose.

4. Architektūrinių tyrimų išvados

Planas – iki pertvarkymų buvęs namo išplanavimas pavaizduotas retrospektyviniame pirmo aukšto išplanavimo brėžinyje. Sovietmety namo išplanavimą pakeitę mūrai pažymėti raidos (stilistinėje) kartogramoje. Namo kambarių numeracija kaip inventoriniame 1979 m. plane.

Fasadai – vaizdas mažai pakitęs, fasaduose esančios langų ir durų angos atsispindi fasadų apmatavimų brėžiniuose. Namo fasadai buvo atviro raudonų plytų mūro rievėtomis siūlėmis.

Vienintelė tinkuota fasado plokštuma buvo rytiniame namo gale portiko gilumoje. Atrodo, šioje sienoje buvo tik vienas architektūrinis elementas durys 102. Durų anga įkomponuota ne sienos centre, kas rodo, kad greta, XX a. II pusėje iškirstų durų 101 vietoje galėjo būti nedidelis langelis. Koks jis buvo ir išvis ar buvo turėtų paaiškėti nuėmus visą angokraščius dengiantį XX a. II pusės tinką. Tinkuotosios sienos plokštumos viršuje, palubėje buvo polichrominis dekoras (žr. polichrominių tyrimų ataskaitą).

Betoniniai turėklai -neliko tarp portiko rytiniame fasade kolonų buvusių turėklų, o taip pat turėklų buvusių ant išorinių laiptų prie pietinio namo fasado. Užfiksuoti (tarpukario nuotraukoje su pietiniu įėjimu į namą ir 2006 m. R. Vėlyvienės nuotraukoje) šių elementų likučiai ir pagrindinių jų detalių matmenys. Baliustrų apskritimai ant baliustrų bazių tokio pat ar labai artimo diametro kaip ant turėklo prie pietinio įėjimo į pastatą baliustrų bazių. Baliustros visuose turėkluose buvo tokios pat. Restauruoti, iš dalies atkurti šiuos elementus reikės remiantis turimose nuotraukose užfiksuotais vaizdais. Kol kas neturime bokštelyje buvusio balkono turėklų vaizdo.

Cokolis. Cokolio mūras padengtas cementiniu tinku, kuriame įrėžtos rustiką imituojančios linijos. Didžioji dalis rustikos išliko. Išliko ir cokolio mūre padarytos angelės ertmės po pirmo aukšto grindimis vėdinimui, bei rūšio langelis

Vidaus sienos ir jų apdaila. Per visą XX a. II pusę išliko J. Čerkeso-Besparnio namo mūrinės sienos ir netgi medinė pertvara (206) bokštelyje, tačiau išnyko daug šiose sienose buvusių krosnių nišų (136) ar angų (142,146,143), užmūrytos kelios durų angos (141,144,145). Pastatyta viena nauja mūrinė pertvara (žr. raidos kartogramą). Dauguma skersinių sienų plytos storio, išorinės sienos mūrytos su nedidelėmis tuštumomis sienų viduje. Visos sienos tinkuotos, kampai tarp sienų ir lubų šiek tiek užapvalinti (129,141). Svarbiausių namo kambarių sienos papuoštos gražiais trafaretiniais ornamentais (žr. polichrominių tyrimų ataskaitą). Dažytos juostelės ar rozetės galėjo būti ant lubų.

Perdangos. Medinės, tinkuotos. Tarp sijų, lygiagrečiai sijoms prie juodlubių lentų buvo pritvirtintos nendrės, kurias iš apačios laikė siauri tašeliai. Tarpai tarp tašelių buvo maždaug tašelio pločio. Tašeliai ir nendrės laikė lubų tinką.

Grindys. Visuose kambariuose medinės, iš lentų, prikaltų ant stambių medinių gulėkšnių. Natūroje dar išliko keli jų fragmentai.

Lubos. Perdangos išardytos, išliko perdanga bokštelyje tarp pirmo ir antro aukšto, dalis perdangų sijų lizdų ir lubų tinko žymių matosi išlikusiose sienose. Apie perdangas ir prie jų pritvirtintų lubų konstrukcijas žinome iš 2006 01 06 Ritos Vėlyvienės nuotraukų (148). Viso namo lubos buvo tinkuotos, kampai tarp sienų ir lubų buvo užapvalinti. Duomenų apie galimą polichrominį dekorą ant lubų neturime pagrindinių kambarių lubų centruose galėjo būti lipdytos ar dažytos rozetės su kablais elektriniams šviestuvams.

Durys. Išorinės durys buvo su langeliais virš durų varčių (102a, 119, 119a, 206). Apie vidinių durų piešinį duomenų neturime, išliko viena durų stakta (145).

Langai. Langai įrengti laikotarpyje, kai jau buvo gaminami gan didelio formato stiklai. Sprendžiant iš turimų nuotraukų ir išlikusių langų staktų bei rėmų fragmentų, langai T tipo, dvigubi (114a,132). Tikintis namą restauruoti išlikusius elementus būtina išsaugoti, kiek galima tiksliau apmatuoti. Langų rėmų likučius, vyrių pavyzdžius iki prasidedant restauravimo darbams turbūt bene saugiausia būtų saugoti muziejuje. Išsaugoti pavyzdžiai taptu etalonu atkuriant langų rėmų profilius, didelę dalį įvairių lango detalių matmenų, langų spalvą ir pan. Angokraščių briaunos šiek tiek sužalotos bemūrijant langų angas dengiančias sienutes.

Elektros instaliacija. Beveik visų kambarių sienose likę elektros laidų pėdsakai, laidas atvestas į jungiklį(?) prie durų (102) iš portiko rodo, kad elektros šviestuvai buvo pakabinti ir po portiko lubomis. Laidai buvo vamzdeliuose iš nenustatytos medžiagos. Laidų pėdsakai atsirado vandalams išplėšus laidus su visais vamzdeliais. Laidus dengia pirminis namo statybos meto tinkas, o tai rodo, kad nuo pat namo pastatymo 1926 m. jis buvo apšviečiamas elektros lemputėmis. Vamzdeliai laidams buvo šiek tiek įkirsti į plytų mūrą.

5. Konstruktyvinių, archeologinių – geologinių tyrimų išvadų santrauka

Archeologija. Vykdamas žemės judinimo darbus sodybos pastato gretimybėje archeologinių tyrimų nereikia, nes šioje vietoje vertingo archeologiniu požiūriu kultūrinio sluoksnio, radinių ar struktūrų nerasta (žr. archeologinių tyrimų ataskaitą).

Konstrukcijos, geologija. Išorinės sienos apie 50 cm storio, mūrytos iš plytų su oro tarpais, išorinių sienų pamatai apie 60 cm storio, įgilinti 115 cm nuo žemės paviršiaus (iki Habs 50, 05). Cokolyje, viršutinėje pamatų dalyje, iki 0,75 m gylio akmenys apskaldyti, rišti cementiniu skiediniu, žemiau, 0,75-1,15 m gylyje pamatų akmenys be rišamosios medžiagos. Pamatai įleisti į rudos spalvos molį, prasidedantį 0,4-0,7 m gylyje nuo žemės paviršiaus. Gruntinių vandenių lygis nė viename šurfe nepasiektas. Vidinės sienos plytos storio, mūrytos jau suformavus pagrindinius namo tūrius, prisijungiant prie išorinėse sienose suformuotų 4-5 cm aukščio prisijungimo dantukų ant lauko akmenų pamatų. Kelios vidinių sienų atkarpos išgriuvę. Perdangos buvo medinės, išliko tik virš pirmo aukšto patalpos po bokšteliu.

IŠVADOS IR REKOMENDACIJOS

1. J. Čerkeso-Besparnio (1884-1949) – advokato, poeto, publicisto, Nepriklausomybės kovų dalyvio savanorio, 1918 m. Panevežio apskrities komiteto pirmininko namas pastatytas 1926 m. Namų pirmame aukšte buvo 7 kambariai neskaitant ūkinės paskirties koridoriuko „9“ ir prieškambario su laiptais į antrą aukštą „5“. Sovietmety name apgyvendinus kelias šeimas pakito jo išplanavimas – užmūrytos kelios durų ir krosnių angos, iškirsta viena nauja durų anga. Nuo 2000 m. namas neeksploatuojamas. 2005? m. neprižiūrimame name kilo gaisras, 2007, 2008 m. užmūrytos durų ir langų angos. 2009, 2010 m. nuo sniego apkrovų sulūžo bokštelio ir pagrindinio namo tūrio stogai. 2012 m. ant sienų ir bokštelio uždengti apsauginiai stogeliai.
2. 1926 m. pastatyto namo išplanavimas pavaizduotas retrospektyviniame pirmo aukšto plane, antro aukšto išplanavimas išliko nepakitęs iki pat stogų sugriuvimo. Tyrimų metu surastos užmūrytos durų ir krosnių angos, nustatyti preliminarius jų pagrindiniai matmenys.
3. Visos sienos namo viduje ir lubos tinkuotos, svarbiausių namo kambarių sienos papuoštos gražiais trafaretiniais ornamentais. Dažytos juostelės ar rozetės galėjo būti ant lubų. Lubas laikė medinės sijos.
4. Nuo pat namo funkcionavimo pradžios namas apšviečiamas elektra.
5. Siekiant atkurti J.Čerkeso-Besparnio namo išplanavimą ir vaizdą, rekomenduojame atidengti užmūrytas durų ir krosnių angas bei nišas, atstatyti išgriuvusias sienas – natūroje likę žemutinės šių sienų plytų eilės bei sienų pėdsakai išlikusiose sienose. Valant griuvenas turėtų atsidengti ir išgriuvusiose sienose buvusių durų angokraščių likučiai. Nesudėtinga restauruoti nuirusius angokraščių ar sąramų fragmentus. Siekiant tikslios restauracijos būtina, kad vykdant šiuos ir visus kitus restauravimo darbus dalyvautų/stebėtų architektūros tyrėjas. Atsirast galimybė patikslinti krosnių nišų sistemą. Krosnių angose ar nišose turėtų būti pastatytos (ar atkurtos?) krosnys.
6. Kambariuose, kuriuose buvo polichrominis dekoras (ar liko jo buvimo pėdsakai) turėtų būti restauruotas, iš dalies atkurtas sienų polichrominis dekoras, o atsiradus duomenų - ir galimai buvęs lubų dekoras, rozetės. Grindys iš lentų.
7. Reikia išsaugoti visus išlikusius sienų bei architektūrinių elementų, karnizų likučius, visus išlikusius tinko plotus (ypač su polichrominiu dekoru ar jo pėdsakais), prisiderinant prie esamo plytų eiliavimo ir plytų spalvos restauruoti prarastas architektūrinių elementų dalis. Natūroje išliko nedaug tesužaloti beveik visi architektūriniai elementai (durų, langų, krosnių angos)
8. Durys ir langai turėtų būti atkurti vadovaujantis žiniomis apie jų buvusį piešinį, išlaikant tuos pačius jų detalių profilius, dydžius, tokią pat furnitūrą ir pan. Prieš rengiant langų ir durų brėžinius būtina kuo tiksliau apmatuoti šių gaminių likučius, kuo tiksliau rekonstruoti jų matmenis ir konstrukcijas.
9. Remiantis išlikusiais pėdsakais, turimomis nuotraukomis ir išsaugotais(?) likučiais atkurti portiko ir išorinių laiptų turėklus.

ARCHITEKTŪRINIAI ELEMENTAI MŪRO ATODANGOSE
RŪSYS

001. *Rūsio perdanga* (1926 m.)



P3162456

- a) Rūsio perdanga medinė, dešiniojoje sienoje matosi dviejų sijų lizdai, o nuotraukos dešinėje viena neįlūžusi medinė sija. Sijos buvo išdėstytos su 20-25 cm pločio tarpais.
b) Rūsio sijas ir medines lentų grindis virš jų įlaužė griūvantys sienų ir pertvarų mūrai.

002. *Rūsio perdanga* (1926 m.)



P3162457




P3162511

- a) Rūsio sijas ir medines lentų grindis virš jų įlaužė griūvantys sienų ir pertvarų mūrai. Dešinėje nuotraukoje užfiksuota iš betono suformuota įėjimo anga. Visa kita perdanga medinė.
b) Rūsio kontūrai, kiek buvo įmanoma apmatuoti, pažymėti 2017 m. apmatavimo brėžiniuose.

PIRMAS AUKŠTAS

LANGAI, IŠORINĖS DURYS
RYTINĖ SIENA

101. Durų anga. (XXa.II pusė)



a.P3162396



P3162474

a) Tiek viduje, tiek išorėje nėra mūrinės sąramos, viduje dešiniąjį angokraštį formuoja vėlesnis, XX a. II pusei skirtinas mūras rištas skiediniu su dideliu kiekiu cemento. Angokraštis išmūrytas ne visai vertikaliai. Dešinėje nuotraukoje matoma šių mūrų riba. Su dideliu kiekiu cemento ir naujųjų mūrą dengiantis tinkas. Pirminės, mažesnės lango angos požymių nerasta (neliko?).

b) Anga 345 cm nuo piliastro kairėje, angos plotis išorėje 76 cm, angos viršus 240 cm nuo cokolinių plytų.

101a. Durų anga. (XXa.II pusė)



P3162476



P3162475

a) Kairiajame angokraštyje trumpinės plytos nukapotos. Nukapota kertant durų angą.

102. *Durų anga.* (1926 m.)



a.P3162397

P3162411

- a) Angokraščiai formuoti statybos metu, virš durų angos mūrinė vienos plyto aukščio sąrama.
- b) Angokraščiai kyla nuo išlyginamosios plytų mūro juostos formuotos iš ant briaunos mūrytų plytų. Anga 109 cm nuo piliastro dešinėje, angos plotis 82 cm, angos viršus 288 cm nuo slenksčio lentos.
- c) Apie 15 cm nuo dešinio angokraščio likęs vamzdžio elektros laidams fragmentas ar jo atspaudai pirminiame namo statybos meto tinke, panašių fragmentų ar vamzdžių atspaudų likę visme pastate – pastate 1926 m. buvo įrengta elektros apšvietimo sistema.

102a. *Durų anga.* (1926 m.)



P3162471



P3162472



P3162473

- a) Vidinius angokraščius dengia namo statybos meto tinkas, išliko durų stakta. Staktoje likęs skersinio įleidimo lizdas ir skersinio medienos likučiai rodo, kad virš durų buvo viršlangis. Lango angos staktoje aukštis . cm. Durys ir langas virš durų buvo dvigubi.
- b) Angos pločio ir aukščio matmenys pažymėti 2017 m. apmatavimų brėžiniuose.

103. *Baliustrada, cokolio apdaila, grindų ventiliacijos angelė. (1926 m.)*



P3162404

- a) Cokolis mūrytas iš lauko akmenų su plytomis, yra ir betoninių plytų, tinkuotas cementiniu skiediniu. Tinko plokštuma suskaidyta imituojant rustiką.
- b) Baliustrada lieta iš betono, po baliustrados apatiniu ilginiu stulpeliai iš betoninių plytų.
- c) Grindų būta medinių. Erdvės po grindimis vėdinimui cokolyje įrengtos angelės.

104. *Baliustrada, cokolio apdaila, grindų ventiliacijos angelė. (1926 m.)*



P3162403

a31.jpg. R. Vėlyvienės nuotr. 2006 m.

- a) Cokolis mūrytas iš lauko akmenų su plytomis, yra ir betoninių plytų, tinkuotas cementiniu skiediniu. Tinko plokštuma suskaidyta imituojant rustiką.
- b) Baliustrada lieta iš betono, po baliustrados apatiniu ilginiu stulpeliai iš betoninių plytų.
- c) Grindų būta medinių. Erdvės po grindimis vėdinimui cokolyje įrengtos angelės.
- d) Kurioje vietoje buvusi baliustra užfiksuota R. Vėlyvienės nuotraukoje nežinoma. Baliustrų apskritimai ant baliustrų bazių tokio pat ar labai artimo diametro (8-8,5cm) kaip ant turėklo prie pietinio įėjimo į pastatą baliustrų bazių (bazės apie 10,5x10,5cm, tarpai tarp bazių apie 10,5-10,7 cm). Baliustros visuose turėkluose buvo tokios pat.

105. *Baliustrada, cokolio apdaila, grindų ventiliacijos angelė. (1926 m.)*



P3162413

- a) Cokolis mūrytas iš lauko akmenų su plytomis, yra ir betoninių plytų, tinkuotas cementiniu skiediniu. Tinko plokštuma suskaidyta imituojant rustiką.
- b) Nuotraukoje užfiksuotame fragmente neliko nė baliustrų fragmentų – liko tik žymės baliustrados apatiniame ilginyje. Baliustrada lieta iš betono, po baliustrados apatiniu ilginiu stulpeliai iš betoninių plytų.
- c) Grindų būta medinių. Erdvės po grindimis vėdinimui cokolyje įrengtos angelės.

106. *Keturkampės kolonos kapitelis, sijos konstrukcija. (1926 m.)*



P3162406

- a) „Kapitelis“ ir „volelis“ formuoti iš stačiakampių, neprofiluotų plytų
- b) Sija virš kolonos sumontuota iš dviejų metalinių panašių į gelžkelio bėgius sijelių. Tarpai tarp sijelių ir sijeles iš slepiančios plytų gabaliukai tinkuoti.

107. *Apvali kolona.* (1926 m.)



P3162407



P3162408

a) Kolonos stiebas, „kapitelis“, „volelis“ formuoti iš stačiakampių plytų šiek tiek užapvalinytais galais, kolonos pėdastalas iš stačiakampių plytų. Mūras rievėtas.

b) Sija virš kolonos sumontuota iš dviejų metalinių panašių į gelžkelio bėgius sijelių. Tarpai tarp sijelių ir sijeles slepiantys plytų gabaliukai tinkuoti.

110, 111. *Kolonų cokoliai.* (1926 m.)



P3162410



P3162409

a) Namų portike keturios kolonos keturkampės. Dvi kolonos – antroji ir penktoji (iš kairės) apvalios. Nuotraukose užfiksuoti ketvirtosios ir penktosios kolonų cokoliai. Ketvirtosios kolonos cokolyje gerai išlikęs siūlių rievėjimas.

b) Baliustrados likutis prie apvaliosios kolonos rodo, kad tarp kolonų ir priekiniame fasade buvo baliustrados. Nebuvo baliustrų tik centre, prie laiptų.

ŠIAURINĖ SIENA

114. Lango anga. (1926 m.)



P3162414

a) Anga formuota statant namą, angos plotis 110 cm, aukštis 183 cm. Lango apačia 96 cm virš cokolio, lango viršus 45 cm nuo karnizo apačios.

b) Lango angos sąrama mūrinė, vienos plytos aukščio.

114a. Lango stakta. (1926 m.)



P3162489



P3162491



P3162492

a) Lango angoje liko stakta su lango rėmų fragmentais. Remiantis išlikusiais fragmentais galima rekonstruoti lango piešinį ir kone visų lango elementų matmenis. Lango piešinio schema užfiksuota išlikusiose nuotraukose.

b) Išlikusi detalė rodo, kad šis langas buvo su orlaidėmis.

115, 116. Langų angos. (1926 m.)



P3162415



P3162416

a) Abiejų langų angų matmenys išorėje kaip 114. Langas 115 yra 35 cm nuo piliastro kairėje, tarpas tarp langų 71 cm.

b) Šaramų mūras ir langų angų briaunos išorėje sveikos. Apieš karnizo mūras

118. Piliastras. (1926 m.)



P3162417



P3162418

a) Viršutinė piliastro kapitelio plokštuma iš dviejų plytų eilių - virš jų pirmoji karnizo plytų eilė. Po karnizu, ties viršutine kapitelio plytų eile virš sienų plokštumos išmūryta apie 6 cm virš sienos plokštumos iškilusi plytų eilė. Šioje plytų eilėje įmontuotos portiko sijų metalinės sijelės.

119. Durų anga, stakta. (1926 m.)



P3162419



P3162504

a) Angos plotis išorėje 126 cm, angokraščiai po 16 cm nuo piliastų, angos aukštis 280 cm. Virš angos mūrinės vidinė ir išorinė sąramos.

119a. Durų stakta. (1926 m.)



P3162507



P3162507



P3162508

a) Skersinio medienos likučiai rodo, kad virš durų varčios buvo skersinis skiriantis duris nuo lango virš durų. Lango rėme buvo vertikalus tašelis skaidęs lango stiklą.
b) Durys ir langas virš durų varčios buvo tik išorinėje staktos pusėje.

120. *Duru anga.* (1926 m.)



P3162420

a) Lango anga 110 cm pločio, 68 cm nuo kairiojo piliastro.

121. *Rūsio langelis.* (1926 m.)

122. *Duru anga, stakta.* (1926 m.)



P3162421



P3162454

a) Lango anga 110 cm pločio, 93 cm nuo kairiojo piliastro. Sienoje po anga ir abipus sąramos plyšiai. Vidinėje pusėje dalis sąramos išgriuvę.

b) Vidinėje pusėje po langais buvo medinės palangės lentos, viena iš dviejų išlikusių yra šio lango palangėje

VAKARINĖ SIENA

124. Durų anga, stakta. (1926 m.)



P3162424



P3162455

a) Anga 113 cm pločio, 70 cm nuo kairiojo piliastro. Išgriuvę dalis sąramos ir palangės mūro. Išliko palangės lentos žymės.

125, 126. Langų angos. (1926 m.)



P3162425



P3162426

a) Lango 125 anga 67 cm nuo lango 124. Angos plotis išorėje 111 cm. Angokraščiai ir sąrama sveiki. Sienoje likę mūro sveikomis rievėmis fragmentai

b) Lango 126 angos plotis išorėje 192 cm, nuo dešinio piliastro ši anga 53 cm. Virš angos ir po anga mūro plyšiai.

PIETINĖ SIENA

127. Durų anga. (1926 m.)



a.P3162437



a.P3162430

a) Angos plotis išorėje 126 cm, aukštis 278 cm, nuo kairiojo piliastro ši anga 88 cm. Durys buvo dviverės, virš durų buvo langas.

128. Laidų aikštelė prie durų 127 laiptų pakopos. (1926 m.)



b.P3162430



P3162431

a) Išliko turėklo cokolinė sienelė ir didžioji dalis iš betono lietu baliustrų bazių. Remiantis jų matmenimis ir išlikusiais baliustrų fragmentais bei nuotraukomis galima gana tiksliai rekonstruoti turėklų formas.

129. Durų anga, stakta. (1926 m.)



P3162432



P3162440




P3162443

- a) Anga 110 cm pločio, 107 cm nuo kairiojo piliastro. Abiejose pusėse gerai išlikę staktos atspaudai.
- b) Stakta buvo 15 cm pločio, 21 cm nuo vidinės sienos plokštumos. Likę palangės lentos atspaudai
- c) Sienos tinke apie 40 cm virš lango angos likęs tinko perėjimo į lubų plokštumą fragmentai.

130, 131. Langų angos. (1926 m.)



P3162433



P3162434

- a) Langų angos 110 cm pločio, lango 130 anga 108 cm nuo dešinio piliastro, lango 131 anga 109 cm nuo piliastro dešinėje. Angokraščių briaunos šiek tiek sužalotos bemūrijant langų angas dengiančias sienutes.

132. Lango anga, stakta. (1926 m.)



P3162435



P3162464 P3162494

- a) Lango anga išorėje 177 cm pločio, 70 cm nuo kairiojo piliastro.
- b) Išliko apdegusi stakta ir palangės lenta. Medienos likučiai rodo, kad langą skaidė horizontalus skersinis.

133. Frontonas. (1926 m.)



P3162439



21.jpg. R.Vėlyvienės nuotrauka. 2006 01 06

- a) Liko tik nedidelis apatinės frontono karnizo plytų eilės fragmentas, daugmaž pilnas frontono karnizo vaizdas užfiksuotas R.Vėlyvienės 2006 01 06 nuotraukoje.

VIDINIŲ SIENŲ ARCHITEKTŪRINIAI ELEMENTAI

133. Durų anga. (1926 m.)



P3162442

- a) Anga 210 cm nuo kairiosios sienos, 124 cm pločio. Angos viršus buvo 46 cm nuo lubų.
- b) Išliko pirminiu tinku padengti angokraščiai, sąrama. Užmūryta vieno iš XX a. II pusės remontu metu naudojant daugiausia silikatinės plytas.

134. Durų anga?. (1926 m.)



P3162444 P3162445

- a) Abiejose sienos pusėse išliko abiejų angikraščių briaunos ar jų fragmentai, sąramos pirmosios plytos. Atstumas tarp angokraščių 80 cm, sąramos apačia buvo 117 cm nuo lubų. Visus elementus formuoja 1926 m. mūras.

135. Durų anga. (1926 m.)



P3162446

a) Plytos storio siena išgriuvus, nuotraukoje užfiksuotas išlikęs angokraščio fragmentas.

Angokraštis buvo 30 cm nuo vidurinės išilginės namo sienos.

b) Durų angos plotis nenustatytas, kairiojo angokraščio pėdsakai gali atsidengti valant griuvenas – būtina, kad vykdant šiuos darbus dalyvautų/stebėtų tyrėjas. Anga pavaizduota inventoriniuose brėžiniuose.

136. Krosnies niša. (1926 m.)



P3162447

a) Užmūryta vieno iš XX a. II pusės remontų metu, išliko kone visas šio laiko tinkas.

b) Išliko visi 1926 m. formuoti angokraščiai ir jų briaunos bei mūrinė, vienos plytos aukščio sąrama. Anga buvo apie 26 cm nuo krosnies nišos 137, nišos plotis 110 cm.

c) Kitoje išilginės sienos pusėje skersinė siena.

137. *Duru anga.* (1926 m.)



P3162448

- a) Užmūryta vieno iš XX a. II pusės remontų metu, išliko visas šio laiko tinkas. Nišos kontūrus rodo įtrūkimai tinke.
- b) Krosnies niša įkomponuota prie pat skersinės sienos, nišos plotis 123 cm.

138. *Ūkinės paskirties koridoriuką formavusios skersinės sienos.* (1926 m.)



P3162451



P3162452

- a) Išliko šių sienų mūro fragmentai ir pėdsakai išilginėse sienose.
- b) Abi sienos buvo plytos storio, mūrytos kiek vėliau nei buvo išmūrytos išilginės sienos. Dešinėje nuotraukoje matome, kad mūrijant išilgines sienas jose buvo suformuotos jungtys abiejų skersinių sienų prijungimui.

139. Durų anga. (1926 m.)



P3162459

a) Išliko apie 70 cm ilgio sienos fragmentas, žemai, po griuvenomis gali būti išlikęs pietinio durų angokraščio fragmentas. Reikia patikslinti ir durų angos plotį – šiaurinis angokraštis, atrodo, visai nuardytas. Pietinio angokraščio pėdsakai gali atsidengti valant griuvenas – siekiant tikslios restauracijos būtina, kad vykdant šiuos darbus dalyvautų/stebėtų tyrėjas. Anga pavaizduota inventoriniuose brėžiniuose.

140. Durų anga. (1926 m.)



P3162461

a) Nuotraukoje užfiksuota durų anga įkomponuota išilginėje sienoje prie pat pietinės skersinės sienos, 15 cm nuo šiaurinės skersinės sienos. Anga pietinėje pusėje pusėje 96 cm pločio. Išliko apdegusi 14 cm pločio stakta. Šarama horizontali, vienos plytos aukščio.

141. Nišos(?). (1926 m.)



P3162462

P3162463

- a) Formuota statybos metu. Angos plotis 133 cm, dešinysis angokraštis 15 cm nuo išilginės sienos. Išliko sveiki angokraščiai ir mūrinė vienos plytos aukščio sąrama, kuri yra apie 40 cm aukščiau nei durų angos 140 sąrama. Išilginėje sienoje abipus, prie pat sienos su niša 141 durų yra angos 137 ir 140.
- b) Niša? užmūryta skylėtom modulinėm plytom vieno iš XX a.II pusės remontų metu.
- c) Elemento paskirtis nėra iki galo išaiškinta, paaiškėti turėtų nuardžius dalį skylėtų plytų mūro b. Sienos abiejose pusėse čia greičiausia buvo nišos

142. Anga krosniai. (1926 m.)



P3162465

- a) Formuota statybos metu. Angos plotis 112 cm, kairysis angokraštis 53 cm nuo durų angos 140. Išliko sveiki angokraščiai, mūrinė vienos plytos aukščio sąrama. Apačioje, nuardžius XXa.II pusės mūrą gali atsidentgi nišos dugno sienutės likučių. Krosnis, greičiausia šildė du kambarius.

143. Anga krosniai. (1926 m.)



Vaizdas pietinėje sienos pusėje

P3162477

P3162479

- a) Formuota statybos metu. Angos plotis 119 cm, dešinysis angokraštis pietinėje išilginės sienos pusėje prie pat skersinės sienos, šiaurinėje – 30 cm nuo sienos 138. Išliko sveiki angokraščiai, mūrinė vienos plytos aukščio sąrama. Krosnis, greičiausia, šildė kambarius abiejose išilginės sienos pusėse.
- b) Anga užmūryta įvairiom plytom rištom moliniu ir kalkiniu su cementu skiediniu bent dviejų XX a. II pusės remontų metu.

144. Durų anga. (1926 m.)



P3162478

- a) Formuota statybos metu. Angos plotis 90 cm, kairysis angokraštis 32 cm nuo sovietmety išmūrytos pertvaros. Išliko sveiki angokraščiai, mūrinė vienos plytos aukščio sąrama. Angos viršus 120 cm nuo buv. lubų lygio.

145. Durų anga. (1926 m.)



P3162466

- a) Formuota statybos metu. Angos plotis 100 cm, kairysis angokraštis 42 cm nuo išilginės sienos. Išliko sveiki angokraščiai, mūrinė vienos plytos aukščio sąrama, didžioji dalis tinko ir medinė durų stakta.
- b) Anga užmūryta įvairiom plytom rištom moliniu skiediniu vieno iš XX a. II pusės remontų metu.

146. Durų anga. (1926 m.)



P3162510

- a) Sieną su durų buv. anga 146 matome nuotraukos centre
- b) Durų anga ir galimai statybos metu formuota anga krosniai pavaizduoti inventoriniame plane.
- c) Išliko šiaurinis 185 cm ilgio sienos fragmentas su šiaurinio angokraščio žymėmis, žemai, po griuvenomis gali būti išlikęs pietinio durų angokraščio ir angos krosniai likučiai. Reikia patikslinti ir durų angos plotį – šiaurinis angokraštis, atrodo, visai nuardytas. Nepasiekiami dabar pėdsakai gali atsidengti valant griuvenas – būtina, kad vykdant šiuos darbus dalyvautų/stebėtų tyrėjas.

147. *Durų anga.* (1926 m.)



a.P3162516

- a) Išliko atskilęs pietinis sienos fragmentas, po griuvenomis gali būti išlikę durų angokraščių likučiai. Reikia patikslinti ir durų angos plotį. Šiaurinis angokraštis, atrodo, visai nuardytas. Nepasiekiami dabar pėdsakai gali atsidengti valant griuvenas – būtina, kad vykdant šiuos darbus dalyvautų/stebėtų tyrėjas.
- b) Sieną su buv. durų anga 147 matome nuotraukos centre
- c) Durų anga pavaizduota inventoriniame plane.

148. *Lubos.* (1926 m.)



FF28



FF19

R. Vėlyvienės nuotraukos. 2006 01 06

- a) Tarp sijų, lygiagrečiai sijoms prie juodlubių lentų buvo pritvirtintos nendrės, kurias iš apačios laikė siauri tašeliai. Tarpai tarp tašelių buvo maždaug tašelio pločio. Tašeliai ir nendrės laikė lubų tinką.
- b) Dešinėje nuotraukoje matome sijas ir juodlubių lentas. Tinkas nukritęs, tašeliai ir nendrės nudegę.

ANTRAS AUKŠTAS

201. Lango anga. (1926 m.)



a.P3162427

a) Anga formuota statant namą, angos plotis apie 170 cm, aukštis 180 cm. Lango apačia apie 80 cm virš karnizinės juostos, lango viršus 45 cm nuo viršutinio karnizo apačios. Visi elementai formuoti statybos metu.

b) Lango angos sąrama mūrinė, vienos plytos aukščio.

202. Durų anga. (1926 m.)



b.P3162437

a) Anga formuota statant namą. Angos plotis 110 cm, aukštis 235 cm. Skirta išėjimui į balkoną.

203. Durų anga. (1926 m.?, XXa.IIpusė)



P3162481

a) Angokraščiai aptašyti, virš angos nėra sąramos, ant aptašyto mūro gula XX a. II pusei skirtinas tinkas iš skiedinio su dideliu kiekiu cemento – angos šioje vietoje nebuvo ar, greičiau, ji buvo gerokai žemesnė ir siauresnė.

204. Stogo pėdsakas sienoje. (1926 m.)



P3162482

a) Ant sienos liko gegnės atspaudas XXa.II pusės tinke ir pieštuku? Ant plytų mūro nubrėžtos stogo linijos linijos fragmentas.

205. *Laiptų į antro aukšto patalpą pėdsakai sienose.*



P3162496

a) Laiptų konstrukcija medinė, ant sienų tinko likę jos žymės

206. *Durų anga su langu virš jos. (1926 m.)*



P3162502

a) Pertvarą, sienas ir lubų likučius dengia vieno laikotarpio tinkas - medinė, tinkuota pertvara ir angos joje suformuotos namo statybos laikotarpyje.

2017 m. kovas 20 d.

Evaldas Purlys
KPD at. Nr. 2326



UAB

PROJEKTAVIMO IR RESTAURAVIMO INSTITUTAS

Įm. kodas 124563175
Universiteto g. 4, LT-01122 Vilnius
tel.: (8 5) 262 48 82, faks.: (8 5) 212 44 45

STATYTOJAS: Panevėžio miesto savivaldybės administracija

STATINYS: Juozo Čerkeso – Besparnio sodyba (un. obj. k. 20913)
Ukmergės g. 59, Panevėžys

PROJEKTO PAVADINIMAS: Juozo Čerkeso – Besparnio sodybos (un. obj. k. 20913) Interjero polichromijos tyrimai (01)

KATEGORIJA: Ypatingas statinys

ETAPAS: Paruošiamieji darbai

BYLA: PRI.17006-01-T (T)

LAIDA: 0



Direktorius

Algirdas Steponavičius

Projekto vadovas

Evaldas Purlys
atest. KPD Nr. 2326

Tyrėjas

Vytautas Raila

Vilnius, 2017

1950 m. Specialioji mokslinė restauracinė gamybinė dirbtuvė (SMRGD)
1969 m. Paminklų konservavimo institutas (PKI)
1987 m. Paminklų restauravimo projektavimo institutas (PRPI)
1993 m. UAB "Paminklų restauravimo institutas"
1995 m. AB "Paminklų restauravimo institutas"
2002 m. UAB "Projektavimo ir restauravimo institutas"





UŽSAKOVAS: UAB „PROJEKTAVIMO IR RESTAURAVIMO INSTITUTAS“

OBJEKTAS: Juozo Čerkeso-Besparnio sodyba (20913)
Panevėžio m., Ukmergės g. 59A

STADIJA: Priešprojektiniai darbai

DALIS: Interjero polichromijos tyrimas

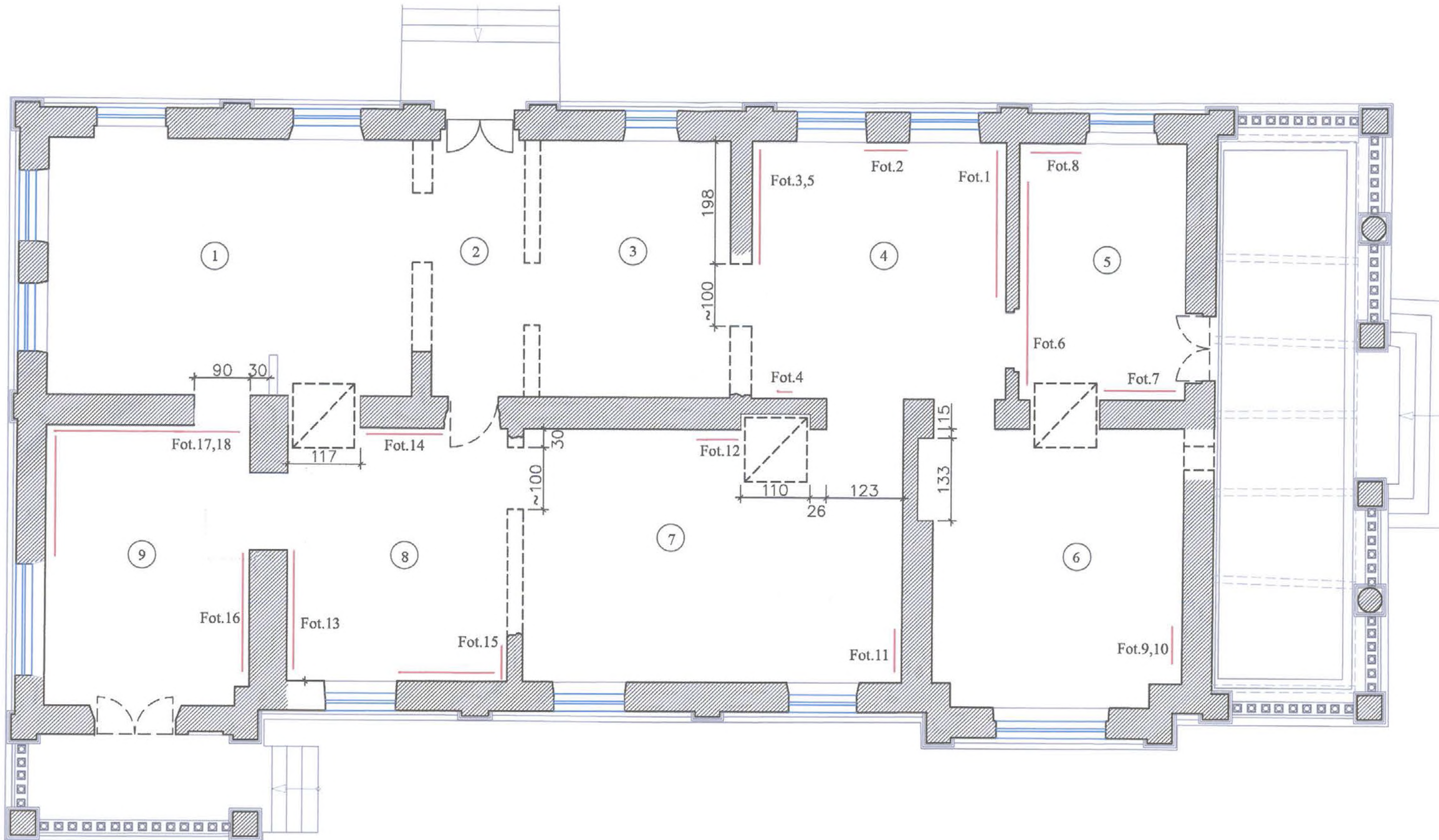
TYRĖJAS: Vytautas Raila
Atest. Nr. 3879
Tel. 865385171

2017 m.

Juozo Čerkeso-Besparnio sodyba, Panevėžio m., Ukmergės g. 59A
Interjero polichromijos tyrimas

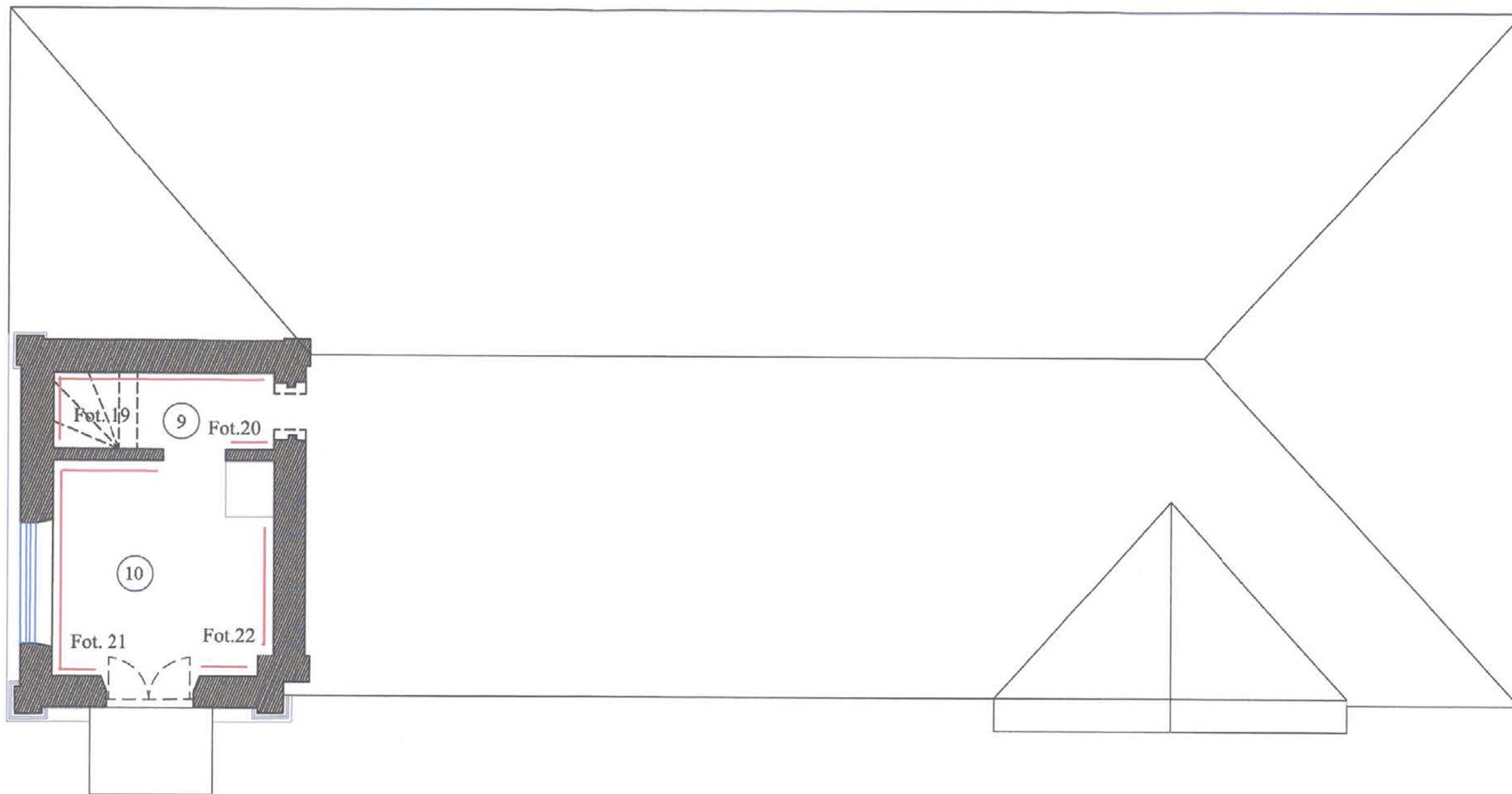
BYLOS TURINYS

1. Titulinis lapas
2. Bylos turinys
3. Aiškinamasis raštas
4. Fotografijų vietų žymėjimas pirmo aukšto plane
5. Fotografijų vietų žymėjimas antro aukšto plane
6. Retrospekcijos (5 lapai)
7. Fotofiksacija (13 lapų)
8. Atestato kopija



J. Čerkeso-Besparnio sodyba, Panevėžio m., Ukmergės g. 59A
 Interjero polichromijos tyrimas
 Fotografijų vietų žymėjimas pirmo aukšto plane

Tyrėjas: V. Raila 




J. Čerkeso-Besparnio sodyba, Panevėžio m., Ukmergės g. 59A
Interjero polichromijos tyrimas
Fotografijų vietų žymėjimas antro aukšto plane

Tyrėjas: V. Raila



J. Čerkeso-Besparnio sodyba, Panevėžio m., Ukmergės g. 59A
Interjero polichromijos tyrimas
Retrospekcija Nr. 1 (patalpa Nr. 6)

Tyrėjas: V. Raila



53

J. Čerkeso-Besparnio sodyba, Panevėžio m., Ukmergės g. 59A
Interjero polichromijos tyrimas
Retrospekcija Nr. 2 (patalpa Nr. 7)

Tyrėjas: V. Raila




J. Čerkeso-Besparnio sodyba, Panevėžio m., Ukmergės g. 59A
Interjero polichromijos tyrimas
Retrospekcija Nr. 3 (patalpa Nr. 8)

Tyrėjas: V. Raila 

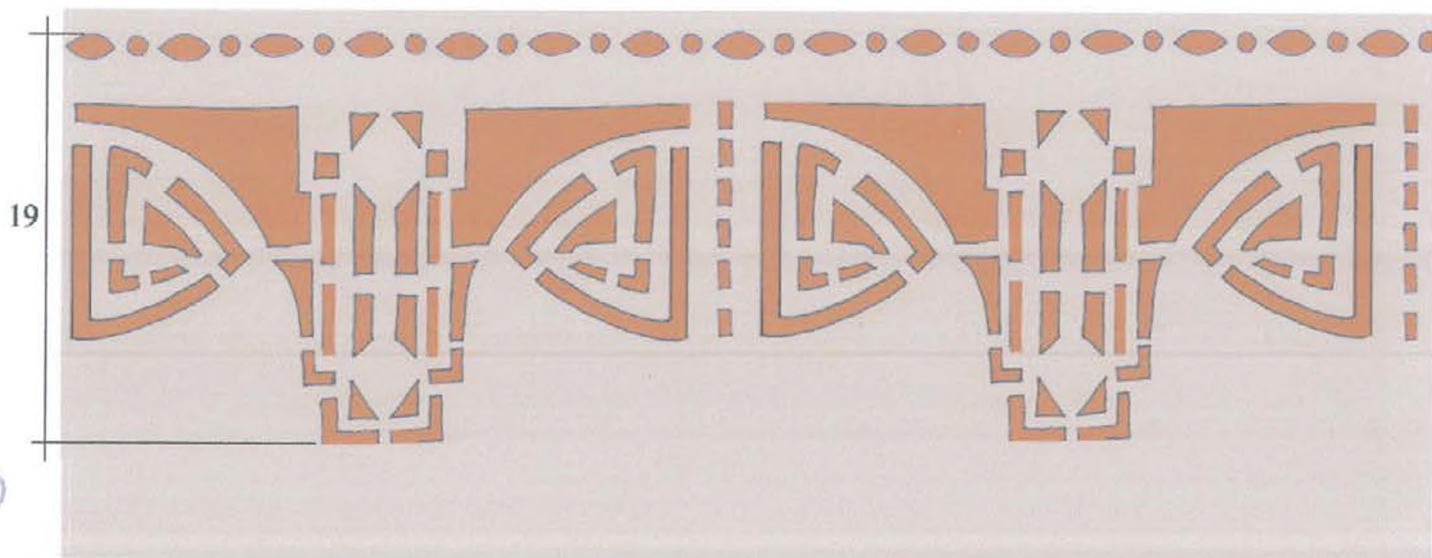
25

29



J. Čerkeso-Besparnio sodyba, Panevėžio m., Ukmergės g. 59A
Interjero polichromijos tyrimas
Retrospekcija Nr. 4 (patalpa Nr. 5)

Tyrėjas: V. Raila



J. Čerkeso-Besparnio sodyba, Panevėžio m., Ukmergės g. 59A
Interjero polichromijos tyrimas
Retrospekcija Nr. 5 (patalpa Nr. 9)

Tyrėjas: V. Raila



Fot. 1 Patalpa Nr. 4



Fot. 2 Patalpa Nr. 4



Fot. 3 Patalpa Nr. 4



Fot. 4 Patalpa Nr. 4



Fot. 5 Patalpa Nr. 4



Fot. 6 Patalpa Nr. 5




Fot. 7 Patalpa Nr. 5



Fot. 8 Patalpa Nr. 5



Fot. 9 Patalpa Nr. 6 Ornamentų fragmentai viršutinėje sienos dalyje



Fot. 10 Patalpa Nr. 6 Ornamentų fragmentai apatinėje sienos dalyje



Fot. 11 Patalpa Nr. 7



Fot. 12 Patalpa Nr. 7



Fot 13 Patalpa Nr. 8



Fot. 14 Patalpa Nr. 8 Ornamentai viršutinėje sienos dalyje



Fot. 15 Patalpa Nr. 8 Ornamentai apatinėje sienos dalyje





Fot. 17 Patalpa Nr. 9



Fot. 18 Patalpa Nr. 9



Fot. 19 Patalpa Nr. 9 (laiptinė, pirmas aukštas)



Fot. 20 Patalpa Nr. 9 (laiptinė, antras aukštas)



Fot. 21 Patalpa Nr. 10



Fot. 22 Patalpa Nr. 10



KULTŪROS PAVELDO DEPARTAMENTAS
PRIE KULTŪROS MINISTERIJOS

NEKILNOJAMOJO KULTŪROS PAVELDO APSAUGOS SPECIALISTO ATESTATAS

2016-04-14

Nr. 3879

(data)

VYTAUTAS RAILA

*VEIKLOS RŪŠIS - TAIKOMŲJŲ MOKSLINIŲ ARDOMŲJŲ TYRIMŲ VYKDYMAS,
SPECIALIZACIJA:
POLICHROMIJOS IR SIENŲ TAPYBOS TYRIMAI; ARCHITEKTŪROS NATŪRINIAI TYRIMAI;
TREČIA KAT.
VEIKLOS RŪŠIS - TVARKOMŲJŲ PAVELDOSAUGOS DARBŲ PROJEKTŲ RENGIMAS,
SPECIALIZACIJA -
ARCHITEKTŪRINĖS POLICHROMIJOS IR SIENŲ TAPYBOS PROJEKTAI;
TREČIA KAT.*

Atestatas galioja iki 2021-04-14
(data)

Kultūros paveldo departamento
prie Kultūros ministerijos
direktorius



(parašas)

Diana Varnaitė

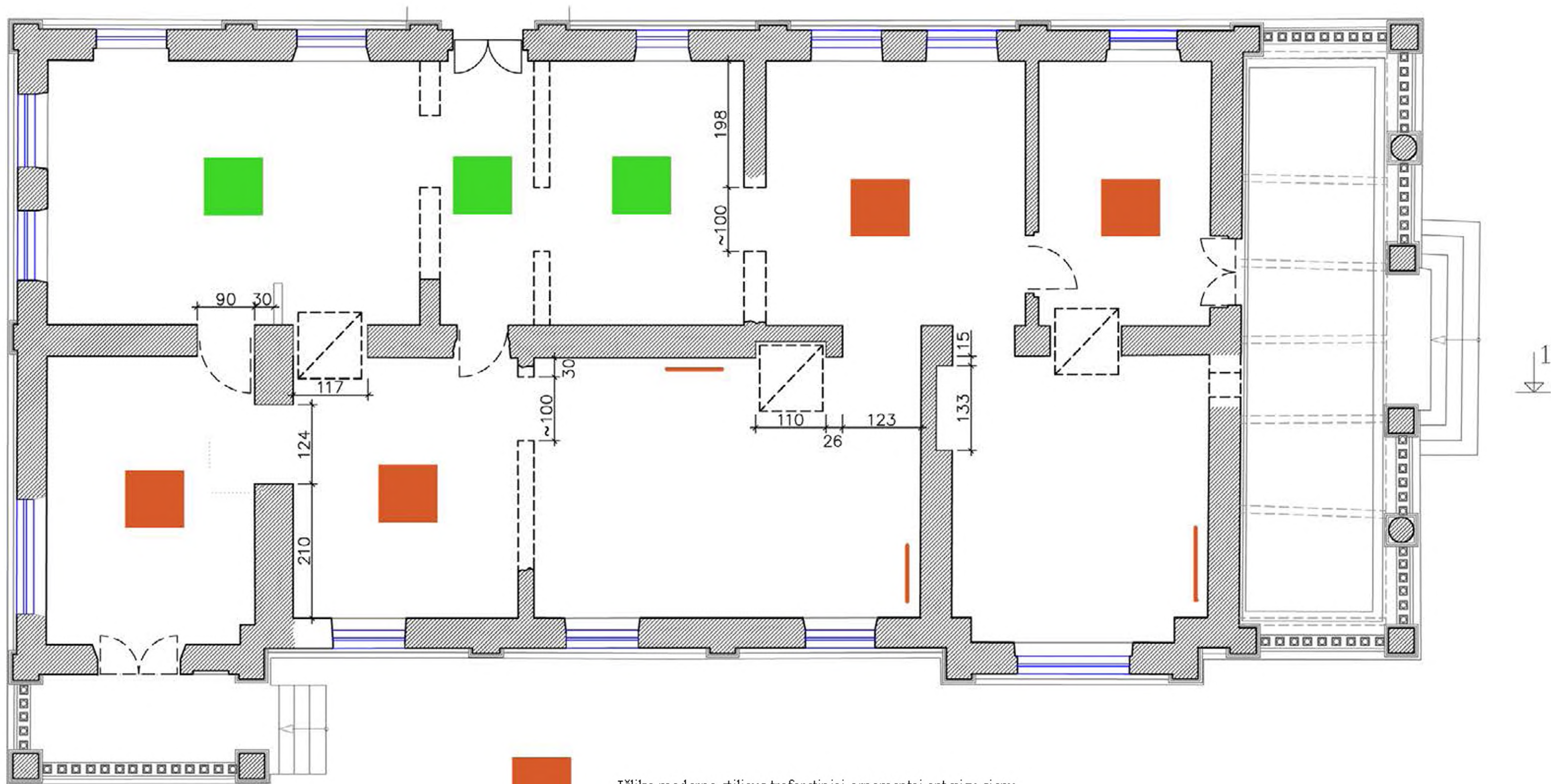
(vardas ir pavardė)

Atestavimo komisijos pirmininkas

(parašas)

Aušrelė Angelė Racevičienė

(vardas ir pavardė)



- Išlikę moderno stiliaus trafaretiniai ornamentai ant visų sienų



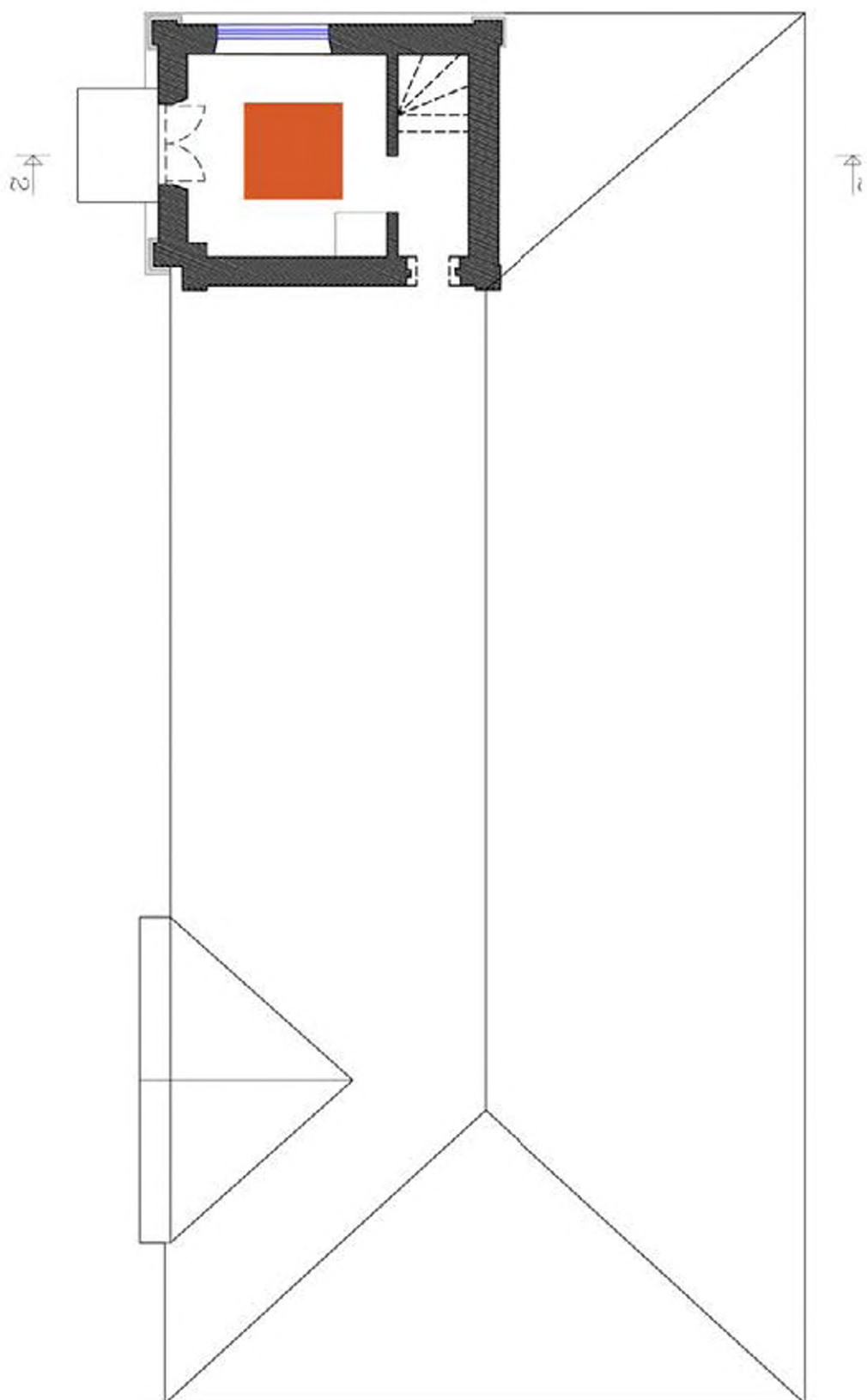
- Ornamentai išlikę fragmentiškai, tik pažymėtose vietose



- Patalpų sienų puošyba neišlikusi

JUOZO ČERKESO - BESPARNIO SODYBA
 PIRMAS AUKŠTAS, POLICHROMIJOS TYRIMAS

Tyrėjas: Vytautas Raila



- Išlikę moderno stiliaus trafaretiniai ornamentai ant visų sienų

JUOZO ČERKESO - BESPARNIO SODYBA
ANTRAS AUKŠTAS, POLICHROMLIOS TYRIMAS



UAB „SENAMIESČIO PROJEKTAI“
ĮM. KODAS: 302764487
KONSTITUCIJOS PR. 12-304
VILNIUS LT-09308
TEL.: 8 686 21836
INFO@SENAMIESCIO.LT

UŽSAKOVAS:	UAB "PROJEKTAVIMO IR RESTAURAVIMO INSTITUTAS" ĮMONĖS KODAS: 124563175 UNIVERSITETO G. 4, VILNIUS
STATINYS:	JUOZO ČERKESO-BESPARNIO SODYBA UKMERGĖS G. 59A, PANEVĖŽIO M., PANEVĖŽIO M. SAV.
PROJEKTAS:	JUOZO ČERKESO-BESPARNIO SODYBOS (20913) UKMERGĖS G. 59A, PANEVĖŽIO M., PANEVĖŽIO M. SAV., KONSTRUKCIJŲ TYRIMAI
UNIKALUS KODAS:	20913
STATUSAS:	REGISTRINIS
STADIJA:	PD – KT
BYLA:	SP – 304 – 260 – 17 – PD – KT

Direktorius		Edgaras Mendelevičius
Tyrimų vadovas At. Nr. 2326		Evaldas Purlys
PDV At. Nr. 31729, 2221		Rasa Survilaitė-Stanulienė
Konstruktorius At. Nr. 3884		Jakovas Mendelevičius

VILNIUS, 2017-04

TURINYS

TEKSTINĖ DALIS


1. Atestatų kopijos.....3-5
2. Detalus KPD aprašymas.....6-7
3. Aiškinamasis raštas.....8-9

GRAFINĖ DALIS

1. I a. planas, II a. planas, Pjūvis "2-2", Pjūvis "1-1", M1:150; Pamatų šurfo fiksacija.....10
2. Fasadas "G-1", Fasadas "D-A", Fasadas "A-D", Fasadas "1-6", M1:150.....11

PRIEDAS

1. Fotofiksacija su anotacija.....12-29

Atestato Nr.		UAB SENAMIESČIO PROJEKTAI TYRIMAI IR PROJEKTAVIMAS			Juozo Čerkeso-Besparnio sodybos (20913) Ukmergės g. 59A, Panevėžio m., Panevėžio m. sav., konstrukcijų tyrimai TURINYS	Laida	
						0	
31729, 2221	PDV	R. Survilaitė-Stanulienė		2017-04	SP-304-257-17-PD-KT-T	Lapas	Lapų
3884	Konstr.	J. Mendelevičius		2017-04		1	1



STATYBOS PRODUKCIJOS
SERTIFIKAVIMO CENTRAS

Valstybės įmonė Statybos produkcijos sertifikavimo centras, įmonės kodas 110068926, Linkmenų g. 28, LT-08217 Vilnius

KVALIFIKACIJOS ATESTATAS

Nr.31729

Rasa Survilaitė-Stanulienė

Suteikta teisė eiti ypatingo statinio projekto dalies vadovės ir ypatingo statinio projekto dalies vykdymo priežiūros vadovės pareigas.

Statiniai: gyvenamieji ir negyvenamieji pastatai.
Projekto dalis: konstrukcijų.

KOPIJA TIKRA

Ana Šarko
Administratorė



L.e. direktoriaus pareigas

Edmundas Endriukaitis

07885

Išduotas 2013 m. liepos 30 d.

Pirmą kartą išduotas 2013 m. liepos 30 d.

Kvalifikacijos atestatų registras skelbiamas www.spsc.lt



KULTŪROS PAVELDO DEPARTAMENTAS
PRIE KULTŪROS MINISTERIJOS

NEKILNOJAMOJO KULTŪROS PAVELDO APSAUGOS SPECIALISTO ATESTATAS

2012-03-16
(data) Nr. 2221

RASA SURVILAITĖ

VEIKLOS RŪŠIS - TAIKOMŲJŲ MOKSLINIŲ ARDOMŲJŲ TYRIMŲ VYKDYMAS,
SPECIALIZACIJA - ARCHITEKTŪROS KONSTRUKCIJŲ TYRIMAI;
TREČIA KAT.
VEIKLOS RŪŠIS - TVARKOMŲJŲ PAVELDOSAUGOS DARBŲ PROJEKTŲ RENGIMAS,
SPECIALIZACIJA - ARCHITEKTŪROS KONSTRUKCIJŲ PROJEKTAI;
ANTRA KAT.

KOPIJA TIKRA
Ana Šarko
Administratore

Atestatas galioja iki 2017-03-16
(data)

Kultūros paveldo departamento
prie Kultūros ministerijos
direktorius



(parašas)

Diana Varnaitė

(vardas ir pavardė)

Atestavimo komisijos pirmininkas

(parašas)

Aušrelė Angelė Racevičienė

(vardas ir pavardė)



KULTŪROS PAVELDO DEPARTAMENTAS
PRIE KULTŪROS MINISTERIJOS

NEKILNOJAMOJO KULTŪROS PAVELDO APSAUGOS SPECIALISTO ATESTATAS

2016-04-14

Nr. 3884

(data)

JAKOVAS MENDELEVIČIUS

VEIKLOS RŪŠIS - TAIKOMŲJŲ MOKSLINIŲ ARDOMŲJŲ TYRIMŲ VYKDYMAS,
SPECIALIZACIJA - ARCHITEKTŪROS KONSTRUKCIJŲ TYRIMAI,
TREČIA KAT.

VEIKLOS RŪŠIS - TVARKOMŲJŲ PAVELDOSAUGOS DARBŲ PROJEKTŲ RENGIMAS,
SPECIALIZACIJA - ARCHITEKTŪROS KONSTRUKCIJŲ PROJEKTAI,
TREČIA KAT.

VEIKLOS RŪŠIS - PAVELDOSAUGOS (SPECIALIOSIOS) EKSPERTIZĖS ATLIKIMAS,
SPECIALIZACIJA:
TVARKOMŲJŲ PAVELDOSAUGOS DARBŲ PROJEKTŲ SPECIALIOJI EKSPERTIZĖ,
EKSPERTIZĖS SPECIALISTO KAT.

KOPIJA TIKRA

Ana Šarko
Administratore

2021-04-14

Atestatas galioja iki

(data)

Kultūros paveldo departamento
prie Kultūros ministerijos
direktorius



(parašas)

Diana Varnaitė

(vardas ir pavardė)

Atestavimo komisijos pirmininkas

(parašas)

Aušrelė Angelė Racevičienė

(vardas ir pavardė)

Juozo Čerkeso-Besparnio sodyba

★★★★★

Aprašymas

Unikalus objekto kodas

20913

Pilnas pavadinimas

Juozo Čerkeso-Besparnio sodyba

Adresas

Panevėžio miesto sav., Panevėžio m., Ukmergės g. 59A

Įregistravimo registre data

1994-01-26

Statusas

Registrinis

Objekto reikšmingumo lygmuo yra

Vietinis

Rūšis

Nekilnojamas

KOPIJA TIKRA
Ana Šarko
Administratorė 

Teritorijos

KVR objektas: 12300.00 kv. m

Vertybė pagal sandarą

Pavienis objektas

Amžius

1926 m.

Vertingųjų savybių pobūdis

Architektūrinis (lemiantis reikšmingumą svarbus); Istorinis (lemiantis reikšmingumą svarbus); Memorialinis (lemiantis reikšmingumą svarbus);

Vertingosios savybės

1.1.1. tūris (2006, FF 1, 2, 4); stogo forma - keturšlaitis (2006, FF 3, 7); stogo konstrukcija – gegninė, medžiagų tipas (2006, patenkinama būklė, FF 27);

1.1.2. išplanavimas - pastato aukštų kapitalinių sienų tinklas (2006, gera būklė, 1AP, MP); kolonos – kvadrato ir skritulio formų skerspjuvio kolonos (2006, patenkinama būklė, 1AP, FF 5, 13, 15, 16, 17); sienų angos – kapitalinėse sienose durų angos (2006, patenkinama būklė, 1AP, MP);

1.1.3. fasadų architektūrinis sprendimas, fasadų kompozicija (2006, patenkinama būklė, FF 2, 3, 4, 5, 6, 7); fasadų architektūros tūrinės detalės - bokštelis (2006, patenkinama būklė, FF 6, 7, 20), frontonas su apvadais (2006, patenkinama būklė, FF 7, 21), išorės laiptai (2006, bloga būklė, FF 22), kolonos (2006, bloga būklė, FF 5, 13, 16, 17, 18); fasadų apdaila ir puošyba - raudonų plytų mūras (2006, bloga būklė, FF 10, 11), karnizai (2006, bloga būklė, FF 10, 11, 12, 13, 23), piliastrai (2006, bloga būklė, FF 10, 11, 12, 14, 23);

1.1.4. medinės konstrukcijos perdenginiai (2006, bloga būklė, FF 15, 19, 26, 28);

1.3.2. sodybos buvusios statinių vietos (2006, FF 34, 35, 36, 37, 40);

1.3.4. žemės ir jos paviršiaus elementai – reljefas (2006, TRP);

1.3.6. želdiniai – alėjos (2006, patenkinama būklė, FF 1, 39), pavieniai medžiai (2006, patenkinama būklė, FF 2, 3, 4), sodo liekanos (2006, bloga būklė, FF 38, 41);

1.3.7. upės – Žagienio upelio vaga (2006, TRP);

3. Pirminė ir istoriškai susiklosčiusi paskirtis - gyvenamoji.

5. Faktai apie svarbias kultūros asmenybes – nuo 1926 m. gyveno ir dirbo advokatas, poetas, publicistas, Nepriklausomybės kovų dalyvis savanoris Juozas Čerkesas-Besparnis (1884-1949), 1910-1911 m. išleido eilėraščių rinkinius „Birbynė“, „Vamzdys“. 1918 m. Panevėžio apskrities komiteto pirmininkas.

Pastaba

Prieš tvarkymo darbus atlikti detalius tyrimus, tikslinti vertingąsias savybes.

Dokumentai

1. Dėl teisinės apsaugos suteikimo ; 2006-02-21 ; Nr: KPD-RM-02 ; Aktas TRP Ikonografija Planai

Šaltiniai ir medžiagos

15.1. Panevėžio kraštiečių klubo "Tėviškė" 2005-11-17 raštas su priedais, 13 lapų;

Čerkesas Juozas // Lietuvių enciklopedija, Bostonas, t. 4, 1954, p.170;

Čerkesas Juozas // Mažoji lietuviškoji tarybinė enciklopedija, t. 1, 1966, p. 324;

Namavičius A. Juozas Čerkesas - Besparnis // Tėvynė - 1984, bal. 14;

Būtėnas D. Juozas Čerkesas - Besparnis // Tėvynė - 2005, saus. 26;

Panevėžio m. savivaldybės 2005-12-08 raštas Nr. 224-19-(4.22)-932;

Gaidelienė J. Kultūrinis gyvenimas ir labdara. Panevėžys nuo XVI a. iki 1990 m., Panevėžys, 2003, p. 258, 259;

Stramskas A., Du nacionalizmai. Panevėžys nuo XVI a. iki 1990m. Panevėžys, 2003, p. 284;

15.2. Ikonografinė medžiaga, 5 lap.

15.3. Pastato Ukmergės g. 59A apžiūros aktas 2004-11-09, 1 lap.

15.4. Žemės sklypo planas, 1 lap.

Nuotraukos

Naujas komentaras / nuotrauka

JUOZO ČERKESO-BESPARNIO SODYBOS (20913) UKMERGĖS G. 59A,
PANEVĖŽIO M., PANEVĖŽIO M. SAV., KONSTRUKCIJŲ TYRIMAI

AIŠKINAMASIS RAŠTAS

1. BENDROJI DALIS

Konstrukcijų ir mūro drėgmės tyrimai parengti UAB "PRI" užsakymu (PV Steponavičius, arch. E. Purlys). Tyrimų tikslas parengti duomenis pastato tvarkybos ir remonto projektui.

Išnagrinėta archyvinė medžiaga, registro dokumentacija, detalus aprašymas, apmatavimai, laikinųjų apsaugos priemonių įrengimo dokumentacija. Atlikti natūriniai tyrimai: archeologiniai, konstrukcijų ir fotofiksacija.

Pastatas yra registrinis (u.o.k. 20913), pastatytas 1926 metais, priklausė advokatui Juozui Čerkesai-Besparniui. Šiuo metu pastatas apleistas. 2006 metais pastatas buvo dar pakankamai gerai išlikęs (žiūr. 2006 metų fotofiksacija), 2007-2008 metais užmūrytos visos langų angos. 2009 metais įgriuvo stogas, 2012 metais lauzas buvo pašalintas, atlikti konservavimo darbai. Stogai buvo keturšlaičiai ir trišlaičiai, gegninės konstrukcijos patenkinamos būklės su patenkinamos būklės kapitalinių sienų tinklu, išlikusiomis medinių perdangų konstrukcijomis. Stogo danga buvo banguotą a/c lakštų, pirminė-skardos.

2012 metais stogų ir perdangų jau nebuvo. Buvo parengta laikinų apsaugos priemonių įrengimo dokumentacija. Įvykdyti skardos stogeliai, virš visų sienų, kurie neapsaugo sienų. Daugelis vidinių sienų per tuos penkis metus išniko.

2. KONSTRUKCIJŲ IR MŪRO DRĖGMĖS TYRIMŲ REZULTATAI




Šiuo metu išliko fasadinės sienos (angos užmūrytos) su jų elementais-sąramomis, piliastrais, kolonomis, karnizais (fragmentai), prieangio elementai (kolonos, rygeliai, perdangos fragmentai, baliustrados fragmentai), lauko laiptai (apirė), vidinių sienų fragmentai, rūšio perdangos fragmentai (žiūr. fotofiksacija).

Pamatai juostiniai. Jų plotis apitiktai lygus I a. autentiškų sienų pločiui +10 cm (po lauko sienomis ~60 cm). Pamatų gylis pagal atliktų šurfų duomenys yra 1,15 m nuo dabartinės žemės lygio. Priimant dėmesį, kad supiltinio grunto sluoksnis yra apie 0,4 m, pirminis pamato įgilinimas buvo 0,7-0,8 m nuo tuo metu planavimo lygio. Pamatas pagal arch. tyrimus yra lauko akmenų mūro su cementiniu skiediniu. Požeminė dalis netvarkinga, perpilta cementiniu skiediniu o apatinis sluoksnis sumūrytas be skiedinio. Lauko sienų pamatai yra atremti į molingą, gerų statybinių savybių, gruntą ($R_0=200 \text{ kN/m}^2$). Pamatai po vidinėmis sienomis netyrinėti.

Pamatai skaldytų akmenų su šporavimu lauko akmenimis. Kas leidžia spėti, kad iš pradžių cokolis buvo netinkuotas. Neužilgo ~1930 metais jis jau tinkuotas. Tinkas dviejų sluoksnių su cemento priedu, rustuotas. Rustų gylis ~5 mm lygus dengiamajam tinko sluoksniui. Cokolio tinkas ganėtinai sausas $W \leq 6\%$.

Fasadų sienos atviros plytų mūro su rievėtomis siūlėmis. Mūras buvo pirma mūrijamas tuščia siūle ir vėliau rievėtas pusapvale rieve.

Plytos ~12x25x6,5-7 cm sienoms ir 12x21x7 cm - kolonomis. Siūlės vidutinio storio 100/12.5-7=1 cm. Perriša renesansinė, ~10% plytų yra nepakankamai išdegtos, eroduotos. Dalis

Atestato Nr.		UAB SENAMIESČIO PROJEKTAI TYRIMAI IR PROJEKTAVIMAS			Juozo Čerkeso-Besparnio sodybos (20913) Ukmergės g. 59A, Panevėžio m., Panevėžio m. sav., konstrukcijų tyrimai AIŠKINAMASIS RAŠTAS	Laida	
						0	
31729, 2221	PDV	R. Survilaitė-Stanulienė		2017-04	SP-304-260-17-PD-KT-AR	Lapas	Lapų
3884	Konstr.	J. Mendelevičius		2017-04		1	2

plytų perdegtos, jų drėgnis arti 0%. Normaliai išdegtų plytų drėgnis virš cokolio dalies siekia 10%. Autentiškas rievėjimas išliko tik fragmentuose. Lauko siena yra tinkuota tik priebutyje.

Iš vidaus lauko sienos yra tinkuotos. Tinkas cokolinėje dalyje yra eroduotas, daugelyje vietų yra nukritęs. Didelė dalis vidinių sienų yra suirę. Tam įtakos turėjo seklūs vidinių sienų pamatai, sienų netinkama perriša su lauko sienomis. Daroma prielaida, kad autentiškos vidinės sienos buvo mūrytos vėliau nei lauko sienos, paliekant jungimo dantukus (~4-5 cm).

Sąramos pleištinės 1 pl. storio. Vėlesnės angos įrengtos be sąramų, stiprinant cementiniu skiediniu.

Pagrindiniai sienų defektai apart viršnorminės mūro drėgmės ir erozijos yra:

- Įtrūkimai ir sėdimai kampuose, dėl nepakankamai įgilintų pamatų, ypač rūšio zonoje;
- Sąraminiai įtrūkimai dėl pagrindų deformacijų ir dėl neteisingai įrengto sąramų atrėmimo mazgo (atraminis kampas yra ~5°, turi būti ne mažiau 15°);
- Įtrūkimai ties dūmtraukiais;
- Karnizo defektai dėl ilgalaikio drėgmės poveikio. Išliko tik fragmentai.

Perdangos ir grindys. Perdangos, tiksliau jų fragmentai, išliko:

- Rūsyje;
- Virš prieangio.

Išlikusios sijos visai supuvusios, kitur išliko tik sijų lizdai arba jų galai. Laikančios sienos sprendžiant iš lizdų buvo išilginės. Tik prieangyje - skersinė siena.

Prieangyje sijos remiasi į skersinę sieną ir kolonų rygelius, sudarytus iš 2 bėgių (h~13 cm) užpildytų mūru.

Grindys buvo lentų ant sijų. Pogrindis buvo vėdinamas per angas su skardos grotelėmis (~10x10 cm).

Lauko laiptai monolitiniai, betoniniai. Pagrindiniai laiptai 16x27 cm, kitur 20x24 cm su 35 mm antpakopių briaunomis.

3. IŠVADOS:

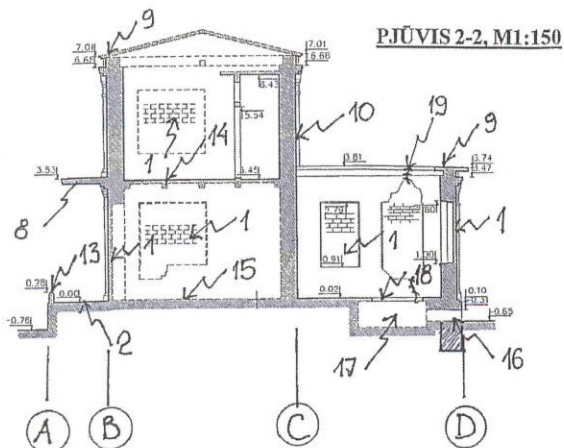
1. Pastatas liko be perdangų, neapsaugotas nuo kritulių ir įgilintas giliau įšalo zonos, neeksploatuojamas. Dėl gamtos neigiamų poveikių ir technogeninių poveikių pastatas ilgai intensyviai griūna.
2. Šiuo metu yra pakankamai medžiagos pastatą atstatyti pagal ikonografiją, istorinius, architektūros, polichromijos ir konstrukcijų tyrimus, taikant remonto, restauracijos ir atkūrimo technologijas.

4. TECHNINIAME PROJEKTE BŪTINA NUMATYTI:

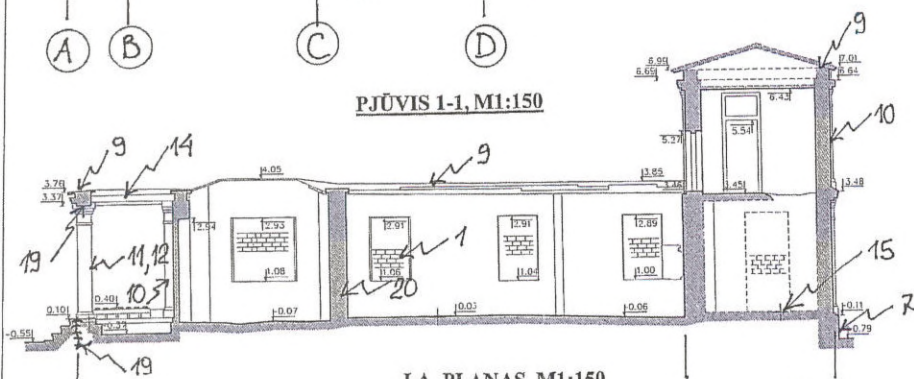
1. Atkurti vidinių kapitalinių sienų sistemą, įrengiant pamatus po jomis, remontuojant mūrą, apjungiant sienas g/b žiedu.
2. Restauruoti autentišką fasadų mūrą atkuriant netektys, injekuojant plyšius.
3. Atkurti medinių sijų perdangą visu plotu (rūšių, pirmo aukšto, grindų ir lubų, antro aukšto perdanga).
4. Stogų atkūrimą, naudojant autentišką cinkuotos skardos dangą ir medinių remstinių gegnių sistemą. Atkurti kritulių nuvedimo sistemą.
5. Remontuoti lauko laiptus, įstatyti langus, atlikti apdailos paveldosaugos ir statybos darbus.

SP-304-260-17-PD-KT-AR

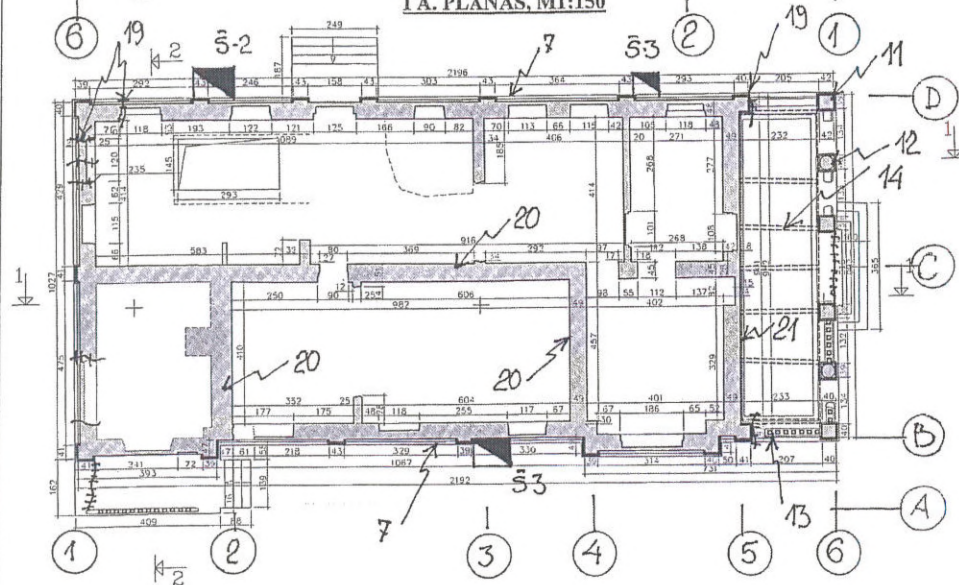
Lapas	Lapų	Laida
2	2	0



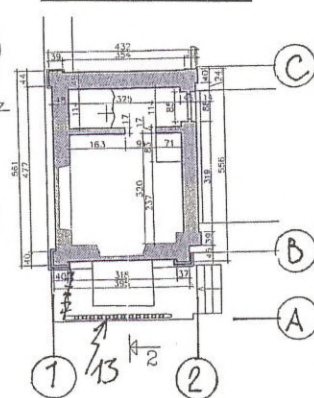
PJŪVIS 1-1, M1:150



I A. PLANAS, M1:150



II A. PLANAS, M1:150

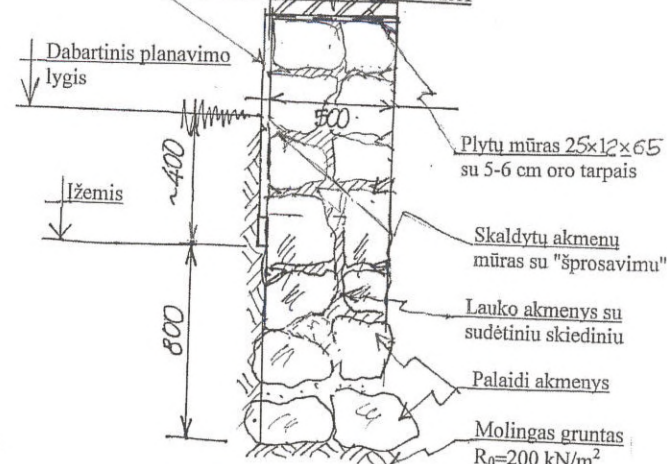


SALYGINIAI VAIZDAVIMAI:

- ++++ - Plyšiai
- //// - Išnikusi baliustrada
- - Archeologų šurfas

Rustuotas cokolio tinkas

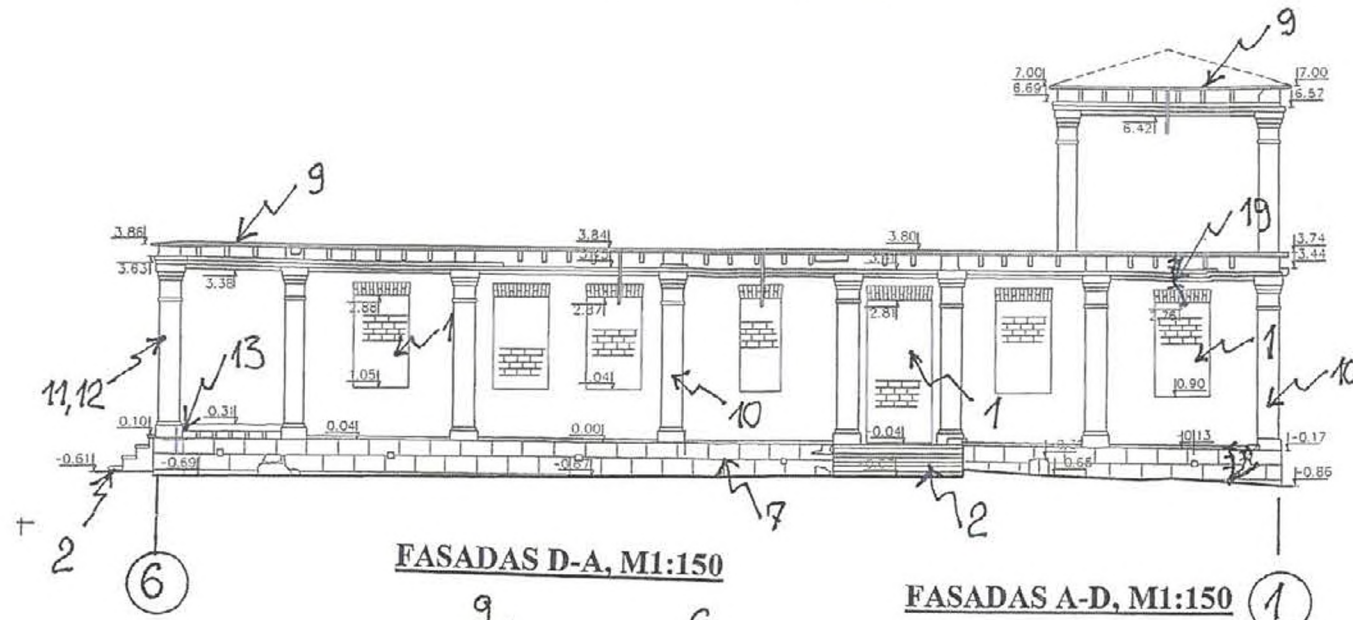
PAMATŲ ŠURFO FIKSACIJA



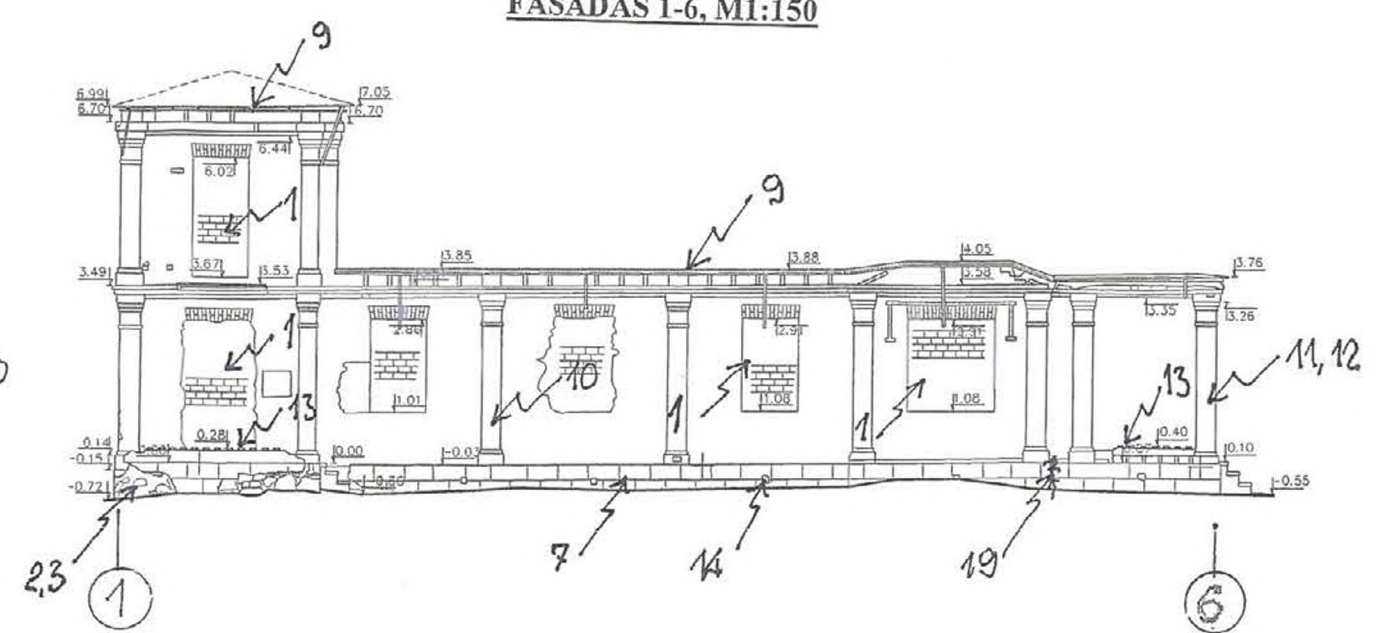
1. Angų užmūrijimas silikatinėmis plytomis
2. Monolitiniai betoniniai lauko laiptai
3. Pagrindiniai laiptai, dalis suirusi
4. Plytų mūras su siūlių rievėjimu, ~20% plytų yra nepakankamai išdegtos, rievėjimas išlikęs fragmentiškai
5. Iškirtos angos sienose be sąramų
6. Plytų mūro karnizai, išlikę atskirose fragmentuose
7. Rustuotas, sudėtinio skiedinio cokolio tinkas
8. Metalinių sijų balkonas su betono užpildu be aptvėrimo
9. 2012 m. įrengta mūro cinkuotos skardos apsauga
10. Plytų mūro piliastrai
11. Plytų mūro kolonos (kvadratinės)
12. Plytų mūro kolonos (apvalios)
13. Betoninės baliustrados likučiai
14. Medinių substrukcijų likučiai
15. Medinių grindų likučiai (išvalytos grindys)
16. Plytų mūro anga į rūšį
17. Vidinis rūšys
18. Liukas į rūšį
19. Įtrūkimai sienose
20. Vidinės sienos, dalinai išgriautos
21. Tinkuota lauko siena

Atstat. Nr.	UAB "SENAMIESČIO PROJEKTAI"			JUOZO ČERKESO-BESPARNIO SODYBOS (20913) UKMERGĖS G. 59A, PANEVĖŽIO M., PANEVĖŽIO M. SAV., KONSTRUKCIJŲ TYRIMAI	
31729, 2271	PDV	R. Survilaitė-Stanulijėnė	2017-04	I A. PLANAS, II A. PLANAS, PJŪVIS "2-2", PJŪVIS "1-1", M1:150; PAMATŲ ŠURFO FIKSACIJA	
3884	Konstr.	J. Mendelavičius	2017-04		
LT	Užsakovas: UAB "PROJEKTAVIMO IR RESTAURAVIMO INSTITUTAS"			SP-304-260-17-PD-KT-01	LAPAS LAPŲ 1 1

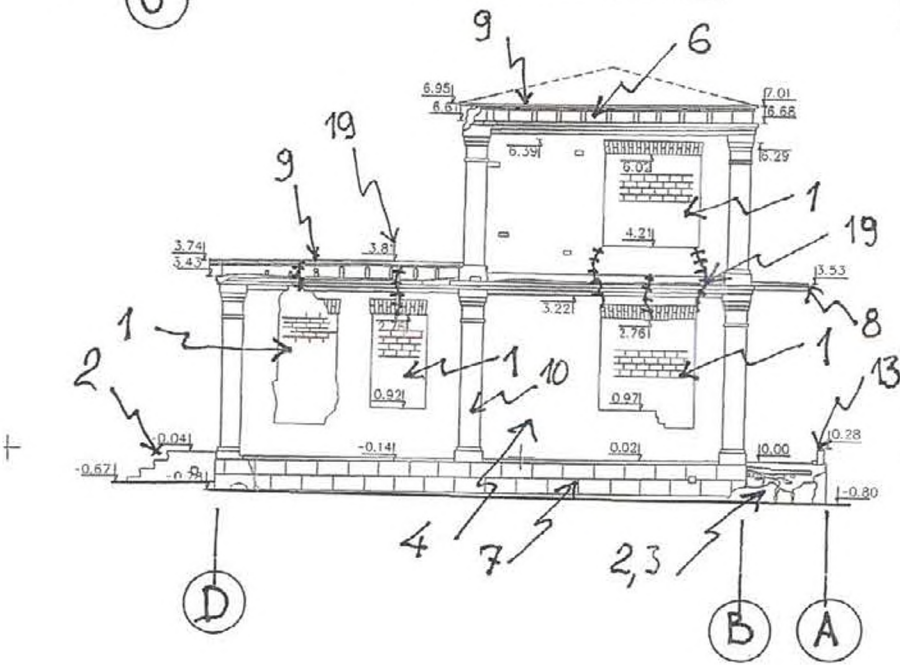
FASADAS G-1, M1:150



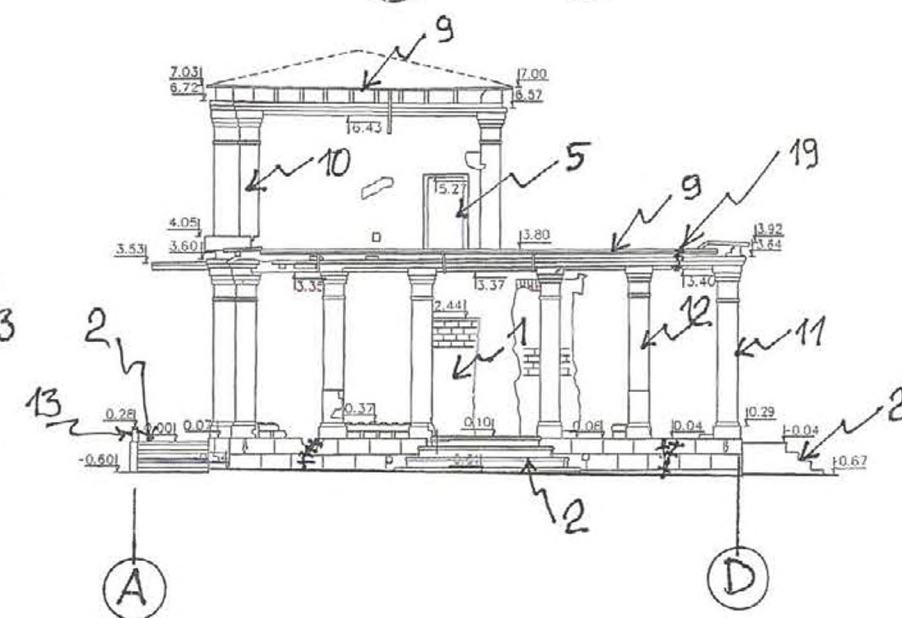
FASADAS 1-6, M1:150



FASADAS D-A, M1:150



FASADAS A-D, M1:150





- | | |
|---|--|
| <ol style="list-style-type: none"> 1. Angų užmūrijimas silikatinėmis plytomis 2. Monolitiniai betoniniai lauko laiptai 3. Pagrindiniai laiptai, dalis suirusi 4. Plytų mūras su siūlių rievėjimu, ~20% plytų yra nepakankamai išdegtos, rievėjimas išlikęs fragmentiškai 5. Iškirstos angos sienose be sąramų 6. Plytų mūro karnizai, išlikę atskirose fragmentuose 7. Rustuotas, sudėtinio skiedinio cokolio tinkas 8. Metalinių sijų balkonas su betono užpildu be aptvėrimo 9. 2012 m. įrengta mūro cinkuotos skardos apsauga | <ol style="list-style-type: none"> 10. Plytų mūro piliastrai 11. Plytų mūro kolonos (kvadratinės) 12. Plytų mūro kolonos (apvalios) 13. Betoninės baliustrados likučiai 14. Medinių substrukcijų likučiai 15. Medinių grindų likučiai (išvalytos grindys) 16. Plytų mūro anga į rūšį 17. Vidinis rūšys 18. Liukas į rūšį 19. Įtrūkimai sienose 20. Vidinės sienos, dalinai išgriautos 21. Tinkuota lauko siena |
|---|--|

Atest. Nr.	UAB "SENAMIESČIO PROJEKTAI"			JUOZO ČERKESO-BESPARNIO SODYBOS (20913) UKMERGĖS G. 59A, PANEVĖŽIO M., PANEVĖŽIO M. SAV., KONSTRUKCIJŲ TYRIMAI	
	31729, 2221	PDV	R. Survilaitė-Stanulienė	2017-04	FASADAS "G-1", FASADAS "D-A", FASADAS "A-D", FASADAS "1-6", M1:150
3884	Konstr.	J. Mendelevičius	2017-04	LAPAS	
LT	Užsakovas: UAB "PROJEKTAVIMO IR RESTAURAVIMO INSTITUTAS"			SP-304-260-17-PD-KT-02	
				LAPŲ	1

FOTOFIKSACIJOS ANOTACIJA

1. Fasadinės sienos fragmentas su piliastrais, pleištinėmis sąramomis, karnizo išlikusiu fragmentu ir 1/4 pl. užmūrytais langais. Matosi mūro sienų apsauga cinkuotos skardos stogeliu, dalis karnizo išgriauta. Mūro perriša renesansinė.
2. Cokolio fragmentas. Cokolis tinkuotas, rustuotas, rustai negilūs. Cokolis tinkuotas ant skaldytų lauko akmenų mūro. Tinkas dvisluoksnis 1 sl. kalkinis, storis 1,5 cm, dangos sluoksnis sudėtinio skiedinio 0,5 cm storio, užpildas smulkus, dangos sluoksnio iki 2,5 mm dydžio. Verandos aptvaras betoninių plytų ir betonine baliustrada, išliko tik apatinis vainikas.
3. Vienintelė išlikusi lauko siena su polichromija. Pamatas skaldytų akmenų. Matosi angos pogrindžio vėdinimui ir nišos grindų sijoms. Šiuo metu grindų konstrukcijų nėra. Tinkas eroduotas.
4. Lauko laiptai iš priebučio. Laiptai betoniniai monolitiniai, sudėtingos formos. Cokolis su angomis vėdinimui. Išliko betoninių plytų stulpelis baliustradai atremti.
5. , 6., 7. Priebučio mūrinės konstrukcijos. Kampinės kolonos kvadratinės 1,5 pl. storio. Tarpinės kolonos apvalios tašytų plytų, sumūrytų galais. Išliko bėgių sąramos virš kolonų ir perdangos priebučio sijos.
8. Verandos kampas. Mūro kampas atplyšęs dėl nepakankamo pamatų įgilinimo. Atskiros plytos (neišdegtos) eroduotos.
9. Verandos ir pastato sandūros fragmentas. Betoninis pamatas įtrūkęs. Išliko baliustrados apatinė dalis su baliustrų galais ~5 cm.
10. Mūro kampo fragmentas. Matosi išlikęs rievėjimas (mūras ilgą laiką buvo po stogu). Matosi rievėjimo technologija. Mūras buvo mūrytas nepilnai užpildant siūles, rievėjimo skiedinys buvo dedamas atskirai. Daugelis plytų nepakankamai išdegtos.
11. Dviaukštės dalies fragmentas ties pagrindiniu įėjimu. Išliko balkono plokštė, informacinio akmens niša. Balkonas trijų metalinių sijų, g/b. Šitame fragmente išliko autentiškas fragmentas, pagal kurį galima atstatyti visus karnizus.
12. Pagrindinis įėjimas su baliustrados liekanomis ir monolitinais laiptais. Laiptų mūras lauko akmenų tinkuotas rustais.
13. Pagrindinių laiptų fragmentas su laiptų konstrukcija. Pagrindą sudaro plytos, virš kurių įrengtos ~10 cm betono sluoksnis.
14. Dviejų aukšto pastato dalis. Vienintelė vieta, kur išliko autentiškas karnizo apskardinimas, pagal kurį galima atstyti karnizus ir apskardinimus. Angos yra užmūrytos, pleištinės sąramos įtrūkusios, jų konstrukcija yra netinkama, galinis kampas ~5°.
15. Mūro įtrūkis ties rūsiu dėl grunto peršalimo rūsyje.
16. Tas pats kampas iš sodo pusės, kampas nusėdęs dėl ko atsivėrė įtrūkimai pleištinėje sąramoje. Matosi lietaus nuvedimo laikikliai, karnizas apiręs.
17. Rūsio vaizdas per lange į rūšį. Matosi rūsio medinė perdanga ir plytų laužas, įkritęs į rūšį per angą. Mūras pažeistas biopažeidėjų.
18. Vaizdas iš vidaus. Sienos apsaugotos skardos stogeliu. Tačiau stogeliai nepadėjo. Sienų tinkas yra eroduotas, dalinai nukritęs.
19. Vėliau primūryta skersinė siena, neperrišta su pagrindine išilgine siena. Sieną dalinai išgriuvo, nes įrengta be pamato.

Atestato Nr.		UAB SENAMIESČIO PROJEKTAI TYRIMAI IR PROJEKTAVIMAS			Juozo Čerkeso-Besparnio sodybos (20913) Ukmergės g. 59A, Panevėžio m., Panevėžio m. sav., konstrukcijų tyrimai		Laidn
					FOTOFIKSACIJOS ANOTACIJA		0
31729, 2221	PDV	R. Survilaitė-Stanulienė		2017-04	SP-304-257-17-PD-KT-FA	Lapas	Lapų
3884	Konstr.	J. Mendelevičius		2017-04		1	2

20. Sienų fragmentas iš vidaus kampe ties rūsiu. Matosi liukas į rūšį, sąramos įplyšusios ir dalinai įgriuvusios, sienose išliko sijų ir jų angų fragmentai. Išliko langų staktos, pagal kurias galima statyti autentiškus langus.
21. Dviejų aukštų dalis su išlikusiu autentišku karnizu ir vėliau įrengta anga be sąramų.
22. Vėliau primūrytų sienų fragmentai. Matosi, kad išilginės skersinės sienos neperrištos. Išlikusios dūmtraukių angos. Sienų mūro perriša yra šešiacilė, t.y. įrengta sovietmečiu.
23. Lauko sienos fragmentas iš vidaus. Matosi išlikusių perdangos sijų galai ir lubų lygis. Lubos, matyt, buvo užapvalintos. Mūras ir tinkas apačioje yra drėgni, užteršti druskomis.
24. Skersinių sienų apsaugos skarda fragmentai. Sienos neišliko. Matosi, kad šios sienos buvo perrištos su pagrindine fasado siena, t.y. mūrytos kartu su pagrindine siena.
25. Autentiškos išilginės vidinės sienos fragmentas su anga durims ir krosniai. Išliko autentiški kokliai.
26. Vidinės sienos fragmentai su išlikusia polichromija (trafaretinis dažymas).
- 27, 28. Išlikusių medinių grindų fragmentas. Medinės grindys buvo paklotos ant stulpelių su įrengtų pogrindžio vėdinimu.
29. Kampo fragmentas su vėdinimo angomis pogrindžiui. Matosi cokolio konstrukcija, nuogrinda neįrengta.
30. Betoniniai lauko laiptai (šoniniai) mūras labai pažeistas, plytos nepakankamai išdegtos.
31. Istorinė nuotrauka (1931 metai) su išlikusia autentiška baliustarda ir vaza pagal, kurias galima atstatyti pagrindinį įėjimą. Šone matosi autentiškas karnizas, langų konstrukcija ir šprosavimas.
32. 2000-ųjų metų nuotrauka. Pastatas dar išlikęs, matosi autentiškos durys ir langai, baliustrada ties pagrindiniu įėjimu ir balkono patvėrimas.

SP-304-257-17-PD-KT-AR	Lapas	Lapų	Laida
	2	2	0



FOTOFIKSACIJA



(Pav. 1)



(Pav. 2)

Atestato Nr.	 UAB SENAMIESČIO PROJEKTAI TYRIMAI IR PROJEKTAVIMAS			Juozo Čerkeso-Besparnio sodybos (20913) Ukmergės g. 59A, Panevėžio m., Panevėžio m. sav., konstrukcijų tyrimai FOTOFIKSACIJA		Laida
				SP-304-257-17-PD-KT-F		0
31729, 2221	PDV	R. Survilaitė-Stanulienė		2017-04	Lapas	Lapų
3884	Konstr.	J. Mendelevičius		2017-04	1	16



(Pav. 3)



(Pav. 4)



(Pav. 5)



(Pav. 6)




(Pav. 7)



(Pav. 8)



(Pav. 9)



(Pav. 10)



(Pav. 11)



(Pav. 12)



(Pav. 13)



(Pav. 14)



(Pav. 15)



(Pav. 16)



(Pav. 17)



(Pav. 18)



(Pav. 19)



(Pav. 20)



(Pav. 21)



(Pav. 22)



(Pav. 23)



(Pav. 24)



(Pav. 25)



(Pav. 26)



(Pav. 27)



(Pav. 28)



(Pav. 29)



(Pav. 30)



(Pav. 31)



(Pav. 32)