



**PANEVĖŽIO MIESTO SAVIVALDYBĖS
ADMINISTRACIJOS DIREKTORIUS**

**ĮSAKYMAS
DĖL ADRESŲ SUTEIKIMO**


2014 m. balandžio 4 d. Nr. A-306
Panevėžys

Vadovaudamasi Lietuvos Respublikos vietos savivaldos įstatymo 6 straipsnio 27 punktu, 29 straipsnio 8 dalies 2 punktu, Numerių pastatams, patalpoms ir butams suteikimo, keitimo ir apskaitos tvarkos aprašu, patvirtintu Lietuvos Respublikos vidaus reikalų ministro 2011 m. sausio 25 d. įsakymu Nr. 1V-57,

suteikiu adresus (5 priedai).

Administracijos direktorė




Kristina Vareikienė

Panevėžio miesto savivaldybės administracijos direktoriaus

2014 m. balandžio 4 d.

įsakymo Nr. A-306

1 priedas


DUOMENYS APIE NUMERIŲ PASTATAMS, JŲ KOMPLEKSAMS AR KORPUSAMS SUTEIKIMĄ AR KEITIMĄ

Seniūnijos pavadinimas	
Gyvenamosios vietovės pavadinimas	Panevėžio m.
Kartografinis pagrindas	Kadastro žemėlapis
Koordinacijų sistema	LKS-94
Adresų koordinacijų nustatymo būdas	Grafinis

Eil. nr.	Unikalus Nr.	Buvusio adreso duomenys			Suteikto adreso duomenys			Adreso koordinatės	
		Gatvės pavadinimas	Pastato ar pastatų komplekso Nr. gatvėje ar gyvenamojoje vietovėje	Korpuso Nr.	Gatvės pavadinimas	Pastato ar pastatų komplekso Nr. gatvėje ar gyvenamojoje vietovėje	Korpuso Nr.	X	Y
1	2	3	4	5	6	7	8	9	10
1.	(Nr. 7/11)				Raupio g.	13		6174995	525334
2.	(Nr. 7/13)				Raupio g.	15		6174966	525344
3.	(Nr. 7/14)				Raupio g.	17		6174977	525364
4.	(Nr. 7/16)				Raupio g.	19		6174948	525378
5.	(Nr. 7/15)				Raupio g.	21		6174936	525358
6.	(Nr. 7/17)				Raupio g.	23		6174908	525373
7.	(Nr. 7/19)				Raupio g.	25		6174862	525397
8.	(Nr. 7/21)				Raupio g.	27		6174834	525411
9.	(Nr. 7/23)				Raupio g.	29		6174806	525425
10.	(Nr. 7/22)				Raupio g.	31		6174819	525443
11.	(Nr. 7/25)				Raupio g.	33		6174781	525460

1	2	3	4	5	6	7	8	9	10
12.	(Nr. 7/24)				Raupio g.	35		6174772	525442
13.	(Nr. 7/26)				Raupio g.	37		6174739	525459

Dokumentą parengė: vyriausioji specialistė RASA TATORYTĖ



Panevėžio miesto savivaldybės administracijos direktoriaus

2014 m. balandžio 4 d.

įsakymo Nr. A - 306

2 priedas


DUOMENYS APIE NUMERIŲ PASTATAMS, JŲ KOMPLEKSAMS AR KORPUSAMS SUTEIKIMĄ AR KEITIMĄ

Seniūnijos pavadinimas	
Gyvenamosios vietovės pavadinimas	Panevėžio m.
Kartografinis pagrindas	Kadastro žemėlapis
Koordinačių sistema	LKS-94
Adresų koordinatų nustatymo būdas	Grafinis

Eil. nr.	Unikalus Nr.	Buvusio adreso duomenys			Suteikto adreso duomenys			Adreso koordinatės	
		Gatvės pavadinimas	Pastato ar pastatų komplekso Nr. gatvėje ar gyvenamojoje vietovėje	Korpuso Nr.	Gatvės pavadinimas	Pastato ar pastatų komplekso Nr. gatvėje ar gyvenamojoje vietovėje	Korpuso Nr.	X	Y
1	2	3	4	5	6	7	8	9	10
1.	(Nr. 8/2)				Mykolo Šemežio g.	1		6175063	525497
2.	(Nr. 8/5)				Mykolo Šemežio g.	3		6175035	525511
3.	(Nr. 8/8)				Mykolo Šemežio g.	5		6175013	525522
4.	(Nr. 8/11)				Mykolo Šemežio g.	7		6174991	525535
5.	(Nr. 8/14)				Mykolo Šemežio g.	9		6174969	525544
6.	(Nr. 8/17)				Mykolo Šemežio g.	11		6174928	525565
7.	(Nr. 8/20)				Mykolo Šemežio g.	13		6174907	525577
8.	(Nr. 8/23)				Mykolo Šemežio g.	15		6174884	525587
9.	(Nr. 8/26)				Mykolo Šemežio g.	17		6174863	525599
10.	(Nr. 8/29)				Mykolo Šemežio g.	19		6174841	525610
11.	(Nr. 8/32)				Mykolo Šemežio g.	21		6174823	525619

1	2	3	4	5	6	7	8	9	10
12.	(Nr. 8/36)				Mykolo Šemežio g.	23		6174800	525628

Dokumentą parengė: vyriausioji specialistė RASA TATORYTĖ



Panevėžio miesto savivaldybės administracijos direktoriaus
2014 m. balandžio 4 d.

įsakymo Nr. A-306

3 priedas


DUOMENYS APIE NUMERIŲ PASTATAMS, JŲ KOMPLEKSAMS AR KORPUSAMS SUTEIKIMĄ AR KEITIMĄ

Seniūnijos pavadinimas	
Gyvenamosios vietovės pavadinimas	Panevėžio m.
Kartografinis pagrindas	Kadastro žemėlapis
Koordinačių sistema	LKS-94
Adresų koordinacijų nustatymo būdas	Grafinis

Eil. nr.	Unikalus Nr.	Buvusio adreso duomenys			Suteikto adreso duomenys			Adreso koordinatės	
		Gatvės pavadinimas	Pastato ar pastatų komplekso Nr. gatvėje ar gyvenamojoje vietovėje	Korpuso Nr.	Gatvės pavadinimas	Pastato ar pastatų komplekso Nr. gatvėje ar gyvenamojoje vietovėje	Korpuso Nr.	X	Y
1	2	3	4	5	6	7	8	9	10
1.	(Nr. 8/1)								
2.	(Nr. 8/4)				Mykolo Šemežio g.	2		6175054	525466
3.	(Nr. 8/7)				Mykolo Šemežio g.	4		6175024	525480
4.	(Nr. 8/10)				Mykolo Šemežio g.	6		6175001	525492
5.	(Nr. 8/13)				Mykolo Šemežio g.	8		6174979	525504
6.	(Nr. 8/16)				Mykolo Šemežio g.	10		6174957	525515
7.	(Nr. 8/19)				Mykolo Šemežio g.	12		6174918	525534
8.	(Nr. 8/22)				Mykolo Šemežio g.	14		6174897	525544
9.	(Nr. 8/25)				Mykolo Šemežio g.	16		6174873	525556
10.	(Nr. 8/28)				Mykolo Šemežio g.	18		6174851	525568
11.	(Nr. 8/31)				Mykolo Šemežio g.	20		6174827	525579
					Mykolo Šemežio g.	22		6174804	525593

1	2	3	4	5	6	7	8	9	10
12.	(Nr. 8/35)				Mykolo Šemežio g.	24		6174784	525604

Dokumentą parengė: vyriausioji specialistė RASA TATORYTĖ



Panevėžio miesto savivaldybės administracijos direktoriaus
20 14 m. balandžio 4 d.

įsakymo Nr. A-306


4 priedas

DUOMENYS APIE NUMERIŲ PATALPOMS IR BUTAMS SUTEIKIMĄ AR KEITIMĄ

Seniūnijos pavadinimas	
Gyvenamosios vietovės pavadinimas	Panevėžio m.
Gatvės pavadinimas	Laisvės aikštė

Eil. nr.	Unikalasis patalpos, buto Nr.	Buvusio adreso duomenys			Suteikto adreso duomenys		
		Pastato ar pastatų komplekso Nr.	Korpuso Nr.	Patalpos, buto Nr.	Pastato ar pastatų komplekso Nr.	Korpuso Nr.	Patalpos, buto Nr.
<i>1</i>	<i>2</i>	<i>3</i>	<i>4</i>	<i>5</i>	<i>6</i>	<i>7</i>	<i>8</i>
1.	2788000040110015				1		1
2.	2788000040110010				1		2
3.	2788000040110011				1		3
4.	4400049886189188	1		13	1		4
5.	2788000040110002				1		6
6.	2788000040110005	1		5	1		7
7.	2788000040110013				1		8
8.	2788000040110007				1		9
9.	2788000040110009				1		10
10.	2788000040110008				1		11
11.	2788000040110016				1		12

Dokumentą parengė: RASA TATORYTĖ



Panevėžio miesto savivaldybės administracijos direktoriaus
2014 m. balandžio 4 d.

įsakymo Nr. A-306

5 priedas

DUOMENYS APIE NUMERIŲ PASTATAMS, JŲ KOMPLEKSAMS AR KORPUSAMS SUTEIKIMĄ AR KEITIMĄ

Seniūnijos pavadinimas	
Gyvenamosios vietovės pavadinimas	Panevėžio m.
Kartografinis pagrindas	Kadastro žemėlapis
Koordinačių sistema	LKS-94
Adresų koordinatų nustatymo būdas	Grafinis

Eil. nr.	Unikalus Nr.	Buvusio adreso duomenys			Suteikto adreso duomenys			Adreso koordinatės	
		Gatvės pavadinimas	Pastato ar pastatų komplekso Nr. gatvėje ar gyvenamojoje vietovėje	Korpuso Nr.	Gatvės pavadinimas	Pastato ar pastatų komplekso Nr. gatvėje ar gyvenamojoje vietovėje	Korpuso Nr.	X	Y
1	2	3	4	5	6	7	8	9	10
1.	(Nr. 26)				Pievų g.	2A		6179346	520466
2.	(Nr. 27)				Pievų g.	2B		6179322	520501
3.	(Nr. 30)				Pievų g.	2C		6179272	520582

Dokumentą parengė: vyriausioji specialistė RASA TATORYTE

