



**PANEVĖŽIO MIESTO SAVIVALDYBĖS
ADMINISTRACIJOS DIREKTORIUS**


**ĮSAKYMAS
DĖL ADRESŲ SUTEIKIMO**

2014 m. balandžio 22 d. Nr. A-370
Panevėžys

Vadovaudamasi Lietuvos Respublikos vietos savivaldos įstatymo 6 straipsnio 27 punktu, 29 straipsnio 8 dalies 2 punktu, Numerių pastatams, patalpoms ir butams ir žemės sklypams, kuriuose pagal jų naudojimo paskirtį (būdą) ar teritorijų planavimo dokumentus leidžiama pastatų statyba, suteikimo, keitimo ir apskaitos tvarkos aprašu, patvirtintu Lietuvos Respublikos vidaus reikalų ministro 2014 m. kovo 13 d. įsakymu Nr. 1V-178,

suteikiu adresus (5 priedai).

Administracijos direktore



A handwritten signature in black ink, appearing to read 'Kristina Vareikienė'.

Kristina Vareikienė

Panevėžio miesto savivaldybės administracijos direktoriaus

20 11 m. 04 - 22 d.

įsakymo Nr. A-370

1 priedas


DUOMENYS APIE NUMERIŲ ŽEMĖS SKLYPAMS, PASTATAMS, JŲ KOMPLEKSAMS AR KORPUSAMS SUTEIKIMĄ, KEITIMĄ AR PANAIKINIMĄ

Seniūnijos pavadinimas	
Gyvenamosios vietovės pavadinimas	Panevėžio m.
Kartografinis pagrindas	Kadastro žemėlapis
Koordinačių sistema	LKS-94
Adresų koordinatų nustatymo būdas	Grafinis

Eil. nr.	Unikalus Nr.	Buvusio adreso duomenys				Suteikto adreso duomenys			Adreso koordinatės	
		Gyvenamosios vietovės pavadinimas	Gatvės pavadinimas	Žemės sklypo, kuriame leidžiama pastatų statyba, pastato ar pastatų komplekso Nr. gatvėje ar gyvenamojoje vietovėje	Korpuso Nr.	Gatvės pavadinimas	Žemės sklypo, kuriame leidžiama pastatų statyba, pastato ar pastatų komplekso Nr. gatvėje ar gyvenamojoje vietovėje	Korpuso Nr.	X	Y
1	2	3	4	5	6	7	8	9	10	11
1.	(Nr. 22)					Pradalgės g.	1		6179322	520596
2.	(Nr. 16)					Pradalgės g.	2		6179344	520561
3.	(Nr. 21)					Pradalgės g.	3		6179342	520605
4.	(Nr. 15)					Pradalgės g.	4		6179364	520569
5.	(Nr. 20)					Pradalgės g.	5		6179365	520614
6.	(Nr. 14)					Pradalgės g.	6		6179386	520576
7.	(Nr. 19)					Pradalgės g.	7		6179385	520621
8.	(Nr. 13)					Pradalgės g.	8		6179409	520582
9.	(Nr. 18)					Pradalgės g.	9		6179408	520628
10.	(Nr. 12)					Pradalgės g.	10		6179430	520592

1	2	3	4	5	6	7	8	9	10	11
11.	(Nr. 17)					Pradalgės g.	11		6179432	520636
12.	(Nr. 11)					Pradalgės g.	12		6179451	520598
13.		Panevėžio m.	Pušaloto g.	156C					6179365	520579

Dokumentą parengė: vyriausioji specialistė RASA TATORYTĖ



Panevėžio miesto savivaldybės administracijos direktoriaus

20 14 m. 14 - 22 d.

įsakymo Nr. A-370

2 priedas

DUOMENYS APIE NUMERIŲ ŽEMĖS SKLYPAMS, PASTATAMS, JŲ KOMPLEKSAMS AR KORPUSAMS SUTEIKIMĄ, KETIMĄ AR PANAIKINIMĄ

Seniūnijos pavadinimas	
Gyvenamosios vietovės pavadinimas	Panevėžio m.
Kartografinis pagrindas	Kadastro žemėlapis
Koordinacijų sistema	LKS-94
Adresų koordinacijų nustatymo būdas	Grafinis

Eil. nr.	Unikalus Nr.	Buvusio adreso duomenys				Suteikto adreso duomenys			Adreso koordinatės	
		Gyvenamosios vietovės pavadinimas	Gatvės pavadinimas	Žemės sklypo, kuriame leidžiama pastatų statyba, pastato ar pastatų komplekso Nr. gatvėje ar gyvenamojoje vietovėje	Korpuso Nr.	Gatvės pavadinimas	Žemės sklypo, kuriame leidžiama pastatų statyba, pastato ar pastatų komplekso Nr. gatvėje ar gyvenamojoje vietovėje	Korpuso Nr.	X	Y
1	2	3	4	5	6	7	8	9	10	11
1.	(Nr. 10)					Ražienų g.	1		6179374	520519
2.	(Nr. 5)					Ražienų g.	2		6179394	520485
3.	(Nr. 9)					Ražienų g.	3		6179397	520528
4.	(Nr. 4)					Ražienų g.	4		6179415	520494
5.	(Nr. 8)					Ražienų g.	5		6179420	520539
6.	(Nr. 3)					Ražienų g.	6		6179439	520501
7.	(Nr. 7)					Ražienų g.	7		6179443	520549
8.	(Nr. 2)					Ražienų g.	8		6179462	520509
9.	(Nr. 6)					Ražienų g.	9		6179466	520558
10.	(Nr. 1)					Ražienų g.	10		6179484	520517

Dokumentą parengė: vyriausioji specialistė RASA JATORYTĖ



Panevėžio miesto savivaldybės administracijos direktoriaus

20 14 m. 04 - 22 d.

įsakymo Nr. A-370


3 priedas

DUOMENYS APIE NUMERIŲ ŽEMĖS SKLYPAMS, PASTATAMS, JŲ KOMPLEKSAMS AR KORPUSAMS SUTEIKIMĄ, KEITIMĄ AR PANAIKINIMĄ

Seniūnijos pavadinimas	
Gyvenamosios vietovės pavadinimas	Panevėžio m.
Kartografinis pagrindas	Kadastro žemėlapis
Koordinačių sistema	LKS-94
Adresų koordinatų nustatymo būdas	Grafinis

Eil. nr.	Unikalus Nr.	Buvusio adreso duomenys				Suteikto adreso duomenys			Adreso koordinatės	
		Gyvenamosios vietovės pavadinimas	Gatvės pavadinimas	Žemės sklypo, kuriame leidžiama pastatų statyba, pastato ar pastatų komplekso Nr. gatvėje ar gyvenamojoje vietovėje	Korpuso Nr.	Gatvės pavadinimas	Žemės sklypo, kuriame leidžiama pastatų statyba, pastato ar pastatų komplekso Nr. gatvėje ar gyvenamojoje vietovėje	Korpuso Nr.	X	Y
1	2	3	4	5	6	7	8	9	10	11
1.	(Nr. 24)					Šienpjovių g.	8		6179388	520677
2.	(Nr. 25)					Šienpjovių g.	9		6179393	520731
3.	(Nr. 23)					Šienpjovių g.	10		6179410	520687

Dokumentą parengė: vyriausioji specialistė RASA TATORYTĖ



Panevėžio miesto savivaldybės administracijos direktoriaus

20 14 m. 04-22 d.

įsakymo Nr. A-570


4 priedas

DUOMENYS APIE NUMERIŲ PATALPOMS IR BUTAMS SUTEIKIMĄ AR KEITIMĄ

Seniūnijos pavadinimas	
Gyvenamosios vietovės pavadinimas	Panevėžio m.
Gatvės pavadinimas	J. Janonio gatvė

Eil. nr.	Unikalasis patalpos, buto Nr.	Buvusio adreso duomenys			Suteikto adreso duomenys		
		Pastato ar pastatų komplekso Nr.	Korpuso Nr.	Patalpos, buto Nr.	Pastato ar pastatų komplekso Nr.	Korpuso Nr.	Patalpos, buto Nr.
1	2	3	4	5	6	7	8
1.	4400081134829874				30		8

Dokumentą parengė: RASA TATORYTE



Panevėžio miesto savivaldybės administracijos direktoriaus

20 14 m. 04 - 22 d.

įsakymo Nr. A-370

5 priedas

DUOMENYS APIE NUMERIŲ PATALPOMS IR BUTAMS SUTEIKIMĄ AR KEITIMĄ

Seniūnijos pavadinimas	
Gyvenamosios vietovės pavadinimas	Panevėžio m.
Gatvės pavadinimas	Žalgirio gatvė

Eil. nr.	Unikalūs patalpos, buto Nr.	Buvusio adreso duomenys			Suteikto adreso duomenys		
		Pastato ar pastatų komplekso Nr.	Korpuso Nr.	Patalpos, buto Nr.	Pastato ar pastatų komplekso Nr.	Korpuso Nr.	Patalpos, buto Nr.
1	2	3	4	5	6	7	8
1.	4400002771231577				62A		1
2.	4400002771451578				62A		2

Dokumentą parengė: RASA TATORYTE

