

**PROJEKTO PAVADINIMAS**

**REKREACINĖS ERDVĖS SUKŪRIMAS  
ATGAIVINANT BERČIŪNŲ MIŠKO PARKĄ.  
SUSISIEKIMO KOMUNIKACIJŲ STATINIO  
D1 KATEGORIJOS KURORTO GATVĖS  
(UN.NR. 4400-5165-3451) , PANEVĖŽIO  
MIESTE, REKONSTRAVIMO PROJEKTAS**

*Berčiūnų pilkapynas, vad. Švedkapiais un.ob.  
kodas 5409*

**OBJEKTO ADRESAS**

**BERČIŪNŲ MIŠKO PARKAS**

**STATINIO KATEGORIJA**

**NEYPATINGAS**

**PROJEKTO ETAPAS**

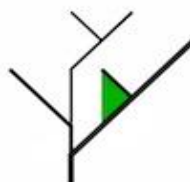
**PROJEKTINIAI PASIŪLYMAI**

**STATYTOJAS**

**PANEVĖŽIO MIESTO SAVIVALDYBĖS  
ADMINISTRACIJA**

**STATYTOJO ADRESAS,  
KONTAKTINIAI DUOMENYS**

**Laisvės a. 20, LT-35200 Panevėžys  
+370 45 555 001**



**UAB FlexiForma**

į.k. 303058595,  
Vingio g. 7, Juodšiliai.  
Tel. +370 698 88129,  
+370 686 25447  
biuras@flexiforma.lt

**ĮMONĖS DIREKTORIUS**

**LINAS SAVIČIUS**  
tel. +370 69888129

**PROJEKTO VADOVAS**

**REGINA SAVIČIENĖ**  
tel. +370 68625447  
[rg@flexiforma.lt](mailto:rg@flexiforma.lt)

LR AM nr A1142  
NKPA nr 0731

**PROJEKTO NUMERIS**

**FLX-292-2026**

**PROJEKTO PARENGIMO METAI**

**2026**

**REKREACINĖS ERDVĖS SUKŪRIMAS ATGAIVINANT BERČIŪNŲ MIŠKO PARKĄ.  
SUSISIEKIMO KOMUNIKACIJŲ STATINIO D1 KATEGORIJOS KURORTO GATVĖS (UN.NR.  
4400-5165-3451) , PANEVĖŽIO MIESTE, REKONSTRAVIMO PROJEKTAS**

<b>PROJEKTINIŲ PASIŪLYMŲ TURINYS</b>			
Br. eil. nr.	Brėžinio pavadinimas	Mastelis	Data
00	Teritorijos schema	1:2000	2026 04 01
01.1	Teritorijos planas 1 lapas	1:500	2026 04 01
01.2	Teritorijos planas 2 lapas		
01.3	Teritorijos planas 3 lapas		
01.4	Teritorijos planas 4 lapas		
01.5	Teritorijos planas 5 lapas		
01.6	Teritorijos planas 6 lapas		
01.7	Teritorijos planas 7 lapas		
01.8	Teritorijos planas 8 lapas		
02.1	Dangų ir aukščių planas 1 lapas	1:500	2026 04 01
02.2	Dangų ir aukščių planas 2 lapas		
02.3	Dangų ir aukščių planas 3 lapas		
02.4	Dangų ir aukščių planas 4 lapas		
02.5	Dangų ir aukščių planas 5 lapas		
02.6	Dangų ir aukščių planas 6 lapas		
02.7	Dangų ir aukščių planas 7 lapas		
02.8	Dangų ir aukščių planas 8 lapas		
03	Eismo organizavimo schema	1:2000	2026 04 01
04	Apšvietimo planas	1:2000	2026 04 01
05.1	Pilkapynas	1:500	2026 04 01
05.2	Terasos detalizacija	1:100	2026 04 01
06	Stovėjimo aikštelės	1:200	2026 04 01
07.1	Maudykla	1:100	2026 04 01
07.2	Maudykla pjūviai	1:100	2026 04 01
08	Santakos elementas - ragas	1:100	2026 04 01
09	Sanžilės terasa	1:100	2026 04 01
10	Kalnas	1:200	2026 04 01
11	Bendruomenės susirinkimo vieta	1:100	2026 04 01
12	Piknikų zona	1:100	2026 04 01
13	Automatiniai viešieji tualetai	1:50	2026 04 01
14.1	Žaidimų ir sporto aikštelė	1:250	2026 04 01
14.2	Vaikų žaidimų aikštelė	1:250	2026 04 01
15.1	Mažoji architektūra. Supynės	1:50	2026 04 01
15.2	Mažoji architektūra. Suolai	1:50	2026 04 01
15.3	Mažoji architektūra. Suoliukai ir kiti elementai	1:50	2026 04 01
15.4	Mažoji architektūra. Pavėsinė ir kiti elementai	1:50	2026 04 01
16	Takų profiliai	1:25	2026 04 01

## AIŠKINAMASIS RAŠTAS


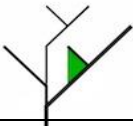
**Statytojų duomenys:** Panevėžio miesto savivaldybės administracija

**Objekto duomenys:** teritorija yra Panevėžio miesto savivaldybės administracinės teritorijos vakarinėje dalyje, dešiniajame Nevėžio krante ties Sanžilės kanalo žiotimis. Teritorijos plotas ~61,8 ha. Vyraujanti žemės naudojimo paskirtis rekreacinių miškų teritorijos (miško parkai, miesto miškai ir kiti miškai naudojami gyventojų poilsiui).



**Pav. 1** Situacijos schema. Ištrauka iš google maps.lt žemėlapiu

**Esama situacija:**

		Statinio projekto pavadinimas  <b>Rekreacinės erdvės sukūrimas atgavinant Berčiūnų miško parką. Susisiekimo komunikacijų statinio, D1 kategorijos Kurorto gatvės (un.nr.4400-5165-3451), Panevėžio mieste, rekonstravimo projektas</b>					
		UAB FlexiForma Vingio g. 7, Juodšiliai, Vilniaus raj. LT-14103 i.k. 303058595 tel. +370 686 25447, +370 69888129 <a href="mailto:biuras@flexiforma.lt">biuras@flexiforma.lt</a> Dir. L. Savičius					
PV. PDV SA' SP (A1142); NKPA Nr.0731	Regina Savičienė	Statinio numeris ir pavadinimas <b>Berčiūnų miško parkas</b>					
		Dokumento pavadinimas <b>Aiškinamasis raštas</b>	Laida 0				
<b>LT</b>	Statytojas <b>Panevėžio miesto savivaldybės administracija</b>	Dokumento žymuo <b>FLX 292-2026-PP-BD-AR</b>	<table border="1" style="width: 100%;"> <tr> <td>Lapas</td> <td>Lapų</td> </tr> <tr> <td style="text-align: center;">1</td> <td style="text-align: center;">8</td> </tr> </table>	Lapas	Lapų	1	8
Lapas	Lapų						
1	8						

Vietovė pasižymi mišrių medynų ir atvirų erdvių mozaika. Didžioji teritorijos dalis apaugusi pušynais, teritorijos dalyje ties Nevėžiu vyrauja lapuočių, dalis teritorijos pavasarinių potvynių metu užliejama patvinusio Nevėžio upės, teritorijos dalyje tarp Janonio gatvės ir Nevėžio vyrauja krūmais apaugusios pievos.

Teritorijoje reljefo variavimas nežymus, šiek tiek daugiau išreikštas ties upių vagomis.

Nuo XX a. pradžios Berčiūnų parkas žinomas ir lankomas kaip vasarvietė pritraukianti Panevėžio miesto ir apylinkių gyventojus. Teritorija pasiekiami iš Panevėžio miesto pusės pėsčiomis, dviračiu ir vietiniu transportu. Teritorija pasiekiami iš Janonio g. nuo Panevėžio miesto pusės arba per tiltą iš Berčiūnų gyvenvietės. Pagrindinė aptarnaujanti teritorijos gatvė, kuria patenkama prie esančių statinių ir sklypų yra Kurorto gatvė. Esama susisiekimo infrastruktūra neužtikrina automobilių parkavimo nėra sanitarinių patogumų. Teritorijoje yra esamų miško takų naudojamų tiek vietinių sklypų naudotojų tiek ir lankytojų. Pagrindiniai lankytojų ir teritorijoje gyvenančių asmenų srautai juda Kurorto g. ir jos atšakomis.

Prie esamų traukos centrų teritorijoje išskirtinas Berčiūnų pilkapynas, maudyklos prie Sanžilės, Berčiūnų Lietuvos kankinių bažnyčia. Šiltuoju sezonu metu pušyne organizuojamos jaunimo ir vaikų stovyklos.

Berčiūnų pilkapynas, vadinamas Švedkapiais, – nekilnojamojo kultūros paveldo objektas (unikalus objekto kodas 5409), reikšmingas kultūrine ir pažintine prasmėmis, liudijantis priešistorinę apgyvendintą zoną, turintis didelę reikšmę regioniniam identitetui.

Į projektuojamą teritoriją patenka Panevėžio rajono savivaldybės dalis ties Berčiūnų pilkapynu ir atkarpoje nuo jo iki Janonio gatvės.

### **Projektiniai sprendiniai:**

Projekto sprendiniais siekiama stiprinti teritorijos kultūrinę, rekreacinę ir ekologinę vertę. Stiprinti vietos trauką, gerinti miesto viešosios erdvės kokybę, prisitaikant prie esamų gamtinių ypatumų, taikant minimalios intervencijos strategiją tiek esamai augmenijai, tiek natūraliam reljefui.

Projektuojamiems statiniams ar mažosios architektūros elementams pasirinktos natūralios ir gamtoje derančios medžiagos – medis, rūdintas plienas, akmuo.

### **Teritorijos išvalymas:**

Teritorijos dalyje tarp Nevėžio ir esamo ar projektuojamo Dviračių tako bei jo tastos – Kurorto gatvės iki bažnyčios, kuri apžėlusiai menkaverčiais jaunais medžiais ir krūmais numatomas krūmų ir jaunų užsisėjusių menkaverčių medžių augmenijos ir išvartų šalinimas, paliekamų medžių genėjimas, kur toks poreikis bus, atidengiant senus, gražios lajos medžius, atveriant upės vingius ir jų apžvalgą.

FLX 292-2026-PP-BD-AR	Lapas	Lapų	Laida
	2	8	0

Teritorijos dalis apimanti pilkapius, tvarkoma atsižvelgiant į Berčiūnų pilkapyno (unikalus kodas 5409, A260P) nekilnojamo kultūros paveldo apsaugos specialiuoju planu SP-5 (2007) patvirtintu LR kultūros ministro 2009m. lapkričio 5d. įsakymu Nr. ĮV-603 reikalavimus, valant teritoriją pašalinami medžiai ir krūmai, saugant pušis ir ąžuolus iki 0,3 skalsumo.

Teritorijos dalyje šalia takų nuo santakos iki Sanžilės maudyklos kairėje tako pusėje link upės ir dešinėje tako pusėje 10m pločio juostoje valomi visi krūmai ir nevertingi medžiai iki 12 cm skersmens, saugant pušis ir ąžuolus. Kituose takuose 10m abipus tako kraštų turi būti šalinami krūmai ir nevertingi medžiai iki 12 cm skersmens. Šalia visų takų, praėjimui trukdančios šakos iki 2,5m aukščio – genimos.

Numatyti šalinti medžiai, trukdantys gatvei ar atskiroms zonoms įrengti atskirai pažymėti grafinėje dalyje.

### **Susisiekimo infrastruktūra:**

Motorinėms transporto priemonėms išnaudojamas esamas gatvių tinklas, numatant Kurorto gatvės ženklimą - dviračių gatvė –KET ženklai 559 ir 560.

Esama Kurorto gatvė rekonstruojama asfalto dangą platinant iki 5,5m įrengiant dviejų krypčių eismo juostas, betono trinkelį šaligatvis įrengiamas greta gatvės, jo trajektoriją pritaikant prie esamų medžių.

Medžių šaknų apsaugai, atskirose gatvės vietose, vietoj asfalto dangos įrengiama plastikinio korio užpildyto gruntu sistema.

Plastikinio korio tinklu sustiprinama ir privažiavimo prie Sanžilės maudyklos atkarpa, kurioje motorinio transporto priemonių eismas bus leidžiamas tik automatinio tualetu įrenginio aptarnavimui skirtu specialiojo transporto privažiavimui.

Visoje teritorijoje automobilių parkavimas bus leidžiamas tik tam skirtose parkavimo aikštelėse, kitose vietose sustoti bus draudžiama, reguliuojant kelio eismo ženklais.

Dviračių eismo prioritetui pritaikomos esamos gatvės, taip pat projektuojamas asfalto dangos 2,5m pločio dviračių ir pėsčiųjų takas, kaip esamo dviračių tako tęsia pietinėje Janonio g. pusėje tarp Berčiūnų pilkapyno šiaurėje ir Nevėžio upės pietuose. Įgyvendintas sprendinys sudarys galimybę dviratininkams važiuoti žiediniu maršrutu. Prie sustojimų aikštelių, prie lankytinų vietų ar tualetų įrenginių projektuojami dviračių stovai.

Pėsčiųjų takų trajektorijos parinktos derinant prie esamų naudojamų takų, įtraukiant naujai projektuojamus traukos centrus, bei užtikrinant prieigą prie gražiausių gamtos vietų.

Pėsčiųjų takai 1,5m pločio įrengiami ant esamo grunto su sutankintų mineralinių medžiagų danga arba pakeltų medinių lentų takai, kur tai sąlygoja esamo reljefo ypatumai. Vietose kur takai yra pakelti nuo supančio reljefo > 40 cm, saugumo tikslais įrengiamos medinės tvoros – atitvarai. Takai su

FLX 292-2026-PP-BD-AR	Lapas	Lapų	Laida
	3	8	0

asfalto danga pritaikyti neįgaliesiems, dauguma kitų takų pritaikomi neįgaliųjų su pagalba patekimui. Visų takų dangos takų išilginis nuolydis  $\leq 5\%$ , skersinis  $2\%$ .

Šalia takų, mažosios architektūros elementais formuojamos atokvėpio aikštelės, leidžiančios trumpam stabtelėti, pasigrožėti gamta. Jos numatytos kelių tipų, kaip sūpynės arba staliukai su suolais prisėsti. Mažosios architektūros elementai išdėstyti prioritetiškai šalia Nevėžio ar Sanžilės gražiausių vingių.

Teritorijoje numatomos keturios automobilių parkavimo aikštelės: prie Berčiūnų Lietuvos kankinių bažnyčios, šiaurinėje teritorijos dalyje šalia geležinkelio ir ties Janonio g. sankryža su Kurorto g., bei 2 vietų sustojimo aikštelė asmenims su negalia prie Berčiūnų pilkapyno. Tolygiai išdėstytos aikštelės sudarys lankytojams alternatyvą paliekant transporto priemonę priklausomai nuo lankomos parko vietos, tuo pačiu bus tolygiau paskirstomi lankytojų srautai.

Parkavimo vietos, išskyrus neįgaliesiems lankytojams skirtas vietas ir parkavimą aikštelėje prie Janonio gatvės, įrengiamos be kietų dangų, panaudojant plastikinio korio, užpildyto gruntu sprendimą. Tuo siekiama, nepakenkti esamiems medžiams, sudaryti natūraliau į gamtinę aplinką integruotą vizualinį sprendimą.

Aikštelėse prie bažnyčios ir ties Janonio gatve numatyta po 4 vietas su elektromobilių įkrovimo stotelėmis. Šalia šių aikštelių taip pat numatytos sustojimo vietos autobusams.

Visose automobilių parkavimo aikštelėse numatytos skirtosios parkavimo vietos žmonėms su negalia tiek su šoniniu tiek su galiniu persėdimu.

### **Informacinė navigacijos parke sistema :**

Prie parkavimo aikštelių ir pagrindinių lankytinų objektų įrengiamos informacinės lentelės-stendai. Su esmine navigacijos parke schema, svarbiausių objektų aprašymais. Tekstai pateikiami lietuvių ir anglų kalbomis.

### **Sanitarinių poreikių tenkinimo infrastruktūra:**

Prognozuojant lankytojų srautų koncentraciją ir traukos objektus, sąlygojančius ilgesnį buvimą atskirose parko zonose įrengiami automatiniai tualetų įrenginiai. Numatyta šiuos įrenginius įrengti prie automobilių parkavimo aikštelės, esančios šalia bažnyčios, Kurorto gatvės atkarpos gale ties maudykla prie Sanžilės ir prie automobilių stovėjimo aikštelės šalia Janonio gatvės. Tualetų išdėstymas užtikrina tolygų pasiekiamumą iš bet kurios parko vietos, bei tinkamą privažiavimą aptarnaujančiam transportui. Tualetų įrenginys prie numatomos maudyklos zonos bus pritaikytas tik sezoniniam naudojimui.

### **Lietaus nuotekos:**

FLX 292-2026-PP-BD-AR	Lapas	Lapų	Laida
	4	8	0

Nuo projektuojamų takų ir rekonstruojamos Kurorto gatvės lietaus vanduo infiltruojasi į šalia esantį gruntą. Žemesnėse vietose prie dviračių tako įvertinus gruntų sudėtį gali būti įrengiami atskirose zonose infiltraciniai šulinėliai ir infiltraciniai laukai, geresniam paviršinio vandens infiltravimui į aplinkinį gruntą.

#### **Vandentiekio ir buitinių nuotekų tinklai:**

Tualetų įrenginiai ties bažnyčia ir Janonio gatve bus prijungiami prie esamų vandentiekio ir buitinių nuotekų tinklų.

#### **Teritorijos apšvietimo sprendiniai:**

Pėsčiųjų ir dviračio takui kaip ir Kurorto g. įrengiami vienodo dizaino LED šviestuvai kurio stulpai ir gembės gaminami iš medienos. Kurorto gatvės apšvietimas būtų valdomas laikmačiais ir šviesos jutikliais. Pėsčiųjų ir dviračių tako apšvietimas su dinaminiais judesio sensoriais ir laikmačiais. Atskirai parinktose vietose įrengiami šviestuvai su integruotais inkilais paukščiams ir šikšnosparniams.

Pagrindiniai pėstiesiems skirti takai apšviečiami takų šviestuvais su dinaminiais judesio sensoriais pagamintais iš natūralios medienos stulpų su LED šviesos šaltiniu. Takų šviestuvai taip pat atlieka ir gruntinių takų vedlinės funkciją, nes takai neturi riboženklių dangoje.

Pilkapių teritorijoje tako šviestuvai įrengiami su per juos įverta atitvėrimo virve (60mm storio baltos spalvos, jūrinė švartavimo virvė) atliekančia ir patekima į atskiras pilkapių vietas ribojančią funkciją, t.y. tarnauja kaip vizualinė atitvara.

#### **Teritorijoje projektuojamos zonos:**

##### **I. Aktyvios rekreacijos zona**

Tarp J. Janonio gatvės atkarpos iki sankryžos su Kurorto gatve, ties besikuriančio nuosavų namų kvartalo - Viktorinės ir Nevėžio upės, projektuojama aktyvaus laiko leidimo zona. Joje numatyta įrengti du žaidimų aikštelių kompleksus. Viename jų būtų įrengta parkūro ir sportui pritaikytų treniruoklių įrenginiai paaugliams ir suaugusiems. Kitoje, mažesniems vaikams skirta, estafetės tipo įrenginių komplekso aikštelė, kurios įrenginiai susieti į vientisą funkcinį kompleksą. Gaminiuose vyrauja medinės detalės ir įranga. Šalia įrengiama ir vaikams su negalia pritaikytų įrenginių grupė.

Tarp esamo dviračių tako ir J. Janonio gatvės reljefe esantis kalnas numatytas paaukštinti pritaikant jį tiek žiemos pramogoms – vaikų čiuožimui rogutėmis ir čiuožynėmis, tiek ir įrengiant čiuožimo įrenginius iš nerūdijančio plieno lovių kuriuos galima būtų naudoti visų sezonų metu.

Vertinant tikėtiną lankytojų laiko praleidimo trukmę šalia pramogų zonos numatytos trys pavėsinės, kuriose galima prisėsti, užkasti ar pasislėpti užėjus netikėtam lietu.

##### **II. Pilkapių pažintinė zona**

FLX 292-2026-PP-BD-AR	Lapas	Lapų	Laida
	5	8	0

Berčiūnų pilkapynas, vad.Švedkapiais (unikalus objekto kodas 5409, A260P) Objekto reikšmingumo lygmuo - nacionalinis, Objekto statusas - Paminklas; Vertingųjų savybių pobūdis - Archeologinis (lemiantis reikšmingumą); Kraštovaizdžio;

KVR objektas: 51712.00 kv. m; Vizualinės apsaugos pozonis: 14497.00 kv. m

Pilkapių teritorija, tvarkoma atsižvelgiant į Berčiūnų pilkapyno nekilnojamo kultūros paveldo apsaugos specialiuoju planu SP-5 (2007) patvirtintu LR kultūros ministro 2009m. lapkričio 5d. įsakymu Nr. ĮV-603 reikalavimus.

Teritorijoje įrengiami gruntiniai takai pietinėje pilkapių pusėje įrengiama medžio dangos terasa, iš kurios Nevėžio kryptimi atsiveria žemiau esanti loma, didžiąją paros dalį apšviesta saulės, kitoje pusėje – pilkapių reljefas. Teritorija bus išvalyta paliekant pušis ir ąžuolus iki 0,3 skalsumo, tikslu atverti pažinimui vertingą savybę nustatytus - žemės ir jos paviršiaus elementus - **žemių sampilus, akmenų vainikus, kapus su jų įranga ir konstrukcijomis** (nedegintų ir sudegintų mirusiųjų kapai su įkapėmis ir be jų; dauguma kapų sužaloti įvairių kasinėjimų metu).

Grunto judinimo vietose >20cm gylio nuo žemės paviršiaus, prieš atliekant darbus, turi būti atliekami archeologiniai tyrimai.

Terasoje numatytos kelios suoliukų salų grupės poilsiui. Terasos zonoje patenkantys medžių kamienams lentų dangoje formuojamos angos.

Numatytas vakarinis apšvietimas terasos zonoje ir takuose, sujungiančiuose terasą su projektuojamu dviračių pėsčiųjų taku.

Terasa įrengiama ant sraigtinių polių, surenkamo plieninių profilių karkaso ir antiseptikais apdorotų, atmosferiniam poveikiui tinkamai apdorotų medinių lentų dangos. Terasos turėklas – rūdinto metalo (Coerten tipo) užpildo.

Šiaurinėje pilkapių dalyje prie Kurorto g. numatyta dviejų vietų automobilių stovėjimo aikštelė skirta žmonėms su negalia, šalia jos, prie tako į pilkapius įrengiamas informacinis stendas su informacija apie šį kultūros paveldo objektą.

Ties pietvakariniu pilkapių teritorijos kampu prie tako į pilkapius, atviroje lomoje suprojektuota vieta susitikimams su laūžaviete. Čia galėtų vykti tiek bendruomenės, tiek mokinių ekskursijų, edukacijų ar tiesiog istorija besidominčių entuziastų vakaronės laužo šviesoje ir pilkapių gretimybėje. Akmenų laužavietės su tašytų rastų sėdima dalimi sprendinys parinktas atsižvelgiant į istorinį vietos aspektą su metafora į praeities gyvenimo būdą.

### III. Sanžilės maudyklos zona

Gretimų gyvenamų teritorijų pamėgtoje maudyklos vietoje prie Sanžilės upės ties geležinkeliu, projektuojami maudynės ir poilsiui prie vandens pritaikytų įrenginių kompleksas.

FLX 292-2026-PP-BD-AR	Lapas	Lapų	Laida
	6	8	0

Esamos užtvankos zonoje įrengiamas takas per upę iš pavienių betono arba granito elementų kuriuo būtų galima kirsti upę esant liepos – rugpjūčio vandens lygiui.

Už esamos užtvankos erozijos pažeistas kairysis Sanžilės krantas sustiprinamas įrengiant L formos surenkamų blokų krantinę, kurios viršuje įrengiama medinių tašų sėdima dalis. Blokų padas užpilamas rieduliais ir smėlingu gruntu.

Aukščiau užtvankos atkartojant kranto linijos kontūrą įrengiamas maudyklos gultas-terasa, skirtas sėdėti prie vandens, įlipti į jį, prigulus – degintis saulėje. Gultas iš kietmedžio tašų pritvirtintų prie metalinių sijų kurios pozicionuojamos ant metalinių sijų sumontuotų ant gelžbetonio polių.

Šiaurinėje gulto pusėje suformuojama įėjimo į vandenį zona iš kvarcinio paplūdimio smėlio, kuris kiekvienais metais turi būti atnaujinamas ir papildomas pagal poreikį.

Besimaudantiems persirengti suprojektuota dvivietė persirengimo kabina iš medinių tašelių.

#### **IV. Upių santakos zona**

Upių santakoje projektuojamas apžvalgos tiltas. Tiltu puslankio forma einančiajam leidžia matyti atitekančios Sanžilės vagą, o pasiekus tilto galinę dalį lankytojai galės apžvelgti atitekančio Nevėžio vaizdais.

Tilto sienos projektuojamos iš rūdinto metalo lakštų, tiltas laikomas metalinių sijų, kurių galas kranto pusėje pritvirtinamas prie gelžbetonio polių.

Tiltas galės būti lankomas tiek ateinant nuo parkavimo aikštelės ties bažnyčia, tiek ir iš rytų pusės šalia Nevėžio suprojektuotu taku.

#### **V. Kepsninių zona**

Tarp bažnyčios automobilių stovėjimo aikštelės ir upių santakos, tik pasibaigus pušynu apaugusiam miškui, Sanžilės gretimybėje projektuojama maistui ant žarijų pasigaminti pritaikyta zona. Ją sudaro kompleksas atskirai sugrupuotų staliukų su suolais ir šalia jų esančių vietų - stovų kepti maistą ant žarijų.

Baldai suprojektuoti iš rūdinto plieno lakštų stacionariai pritvirtintų prie žemės paviršiaus. Stalviršio paviršiai numatyti iš lengvai valomo ir ilgaamžio nerūdijančio plieno plokštės, kepsninės pritaikytos naudoti su savo atsinešamomis grotelėmis arba iešmais, esant poreikiui nesunkiai galės būti papildomos reguliuojamo aukščio kepimo grotomis arba laikikliais joms.

Ši zona pritaikyta vienu metu išskylauti 3 atskiroms lankytojų kompanijoms.

#### **VI. Sanžilės terasa**

Šalia Sanžilės šiuo metu dažnai naudojamas takas eina per suformuoto sklypo ribas. Tarp sklypo ir Sanžilės kranto yra aukšta atodanga, kurioje projektuojama apžvalginė terasa, leis besilankantiems ne tik jaukiai mėgautis vakarinės saulės spinduliais, bet ir stebėti po apačia

FLX 292-2026-PP-BD-AR	Lapas	Lapų	Laida
	7	8	0

čiurlenančios Sanžilės tėkmę ir plačiai atsiveriančiais vaizdais į dešiniajame Sanžilės krante plytintį Berčiūnų gyvenvietės parką. Tuo pačiu lankytojai galės naudotis pamėgtu taku, neatsitraukdami nuo Sanžilės vagos tam kad aplenktų tretiesiems asmenims priklausantį nekilnojamą turtą.

Terasa įrengiama ant gelžbetonio polių sumontuoto karkaso ir medinių lentų dangos. Terasa turi 3 atskirus peraukštėjimus, tinkamus prisėsti ir leisti laiką draugų kompanijoje ar panirus savo apmastymuose. Susisiekimui tarp skirtingų peraukštėjimo lygių įrengti nuolaidūs pandusai, todėl visais terasos lygiais galės naudotis judėjimo negalia turintys asmenys, bei lankytojai stumiantys vežimėlius.

Atitvėrimui suprojektuotas stiklinis turėklas netrukdantis panoraminių gamtos vaizdų apžvalgai, stebėjimui.

## **VII. Jaunimo stovyklų sambūriams pritaikyta zona**

Centrinėje parko dalyje tarp Kuroto gatvės ir esamų buv. stovyklos pastatų numatoma vieta stovyklautojų vakarojimui, paskaitoms ar bendruomeniškam laiko leidimo būdai, nedideliems koncertams po atviru dangum, vakaronėms.

Vieta projektuojama amfiteatro principu išdėstytais puslankių formos suolais, Amfiteatro centrinėje dalyje numatyta vieta laužavietei.

Amfiteatras apsuptas lauko riedulių kurie įterpti į statinio struktūrą. Jie taip gali būti naudojami ir atsisėdimui esant papildomų vietų poreikiui. Amfiteatro orientacinė talpa 40-45 asmenys.

Sėdimos dalies paviršius dengtas akmens plokšte, pakylos projektuojamos iš puslankiu sumūrytų blokelių mūro. Priešais amfiteatrą numatyta platesnė aikštelė su dviračių stovais.

Aiškinamajame rašte pateikta informacija turi būti vertinama kartu su brėžiniais. Iškilus prieštaravimų turi būti kreipiamasi į projekto autorius kolizijų išaiškinimui.

Projekto vadovė

Regina Savičienė

*Projekto rengėjas: FlexiForma, UAB, kodas 303058595. Tel. +370 698 88129.*

*Projekto vadovas: Regina Savičienė, tel. +37068625447, kvalif. atest. Nr. A1142 (išduotas 2013 12 13).*

FLX 292-2026-PP-BD-AR	Lapas	Lapų	Laida
	8	8	0

