



PANEVĖŽIO MIESTO SAVIVALDYBĖS TARYBA

SPRENDIMAS

DĖL PANEVĖŽIO MIESTO SAVIVALDYBĖS TERITORIJOJE ESANČIUOSE VIETINĖS REIKŠMĖS KELIUOSE IKI 2030 METŲ NUMATOMŲ ĮRENGTI VIEŠAI PRIEINAMŲ ĮKROVIMO PRIEIGŲ PLANO PATVIRTINIMO IR SAVIVALDYBĖS TARYBOS 2016 M. GRUODŽIO 30 D. SPRENDIMO NR. 1-457 „DĖL PRITARIMO PROJEKTO „ELEKTROMOBILIŲ ĮKROVIMO PRIEIGŲ TINKLO KŪRIMAS PANEVĖŽIO MIESTE“ ĮGYVENDINIMUI“ PAKEITIMO

2025 m. gruodžio 29 d. Nr. 1-436
Panevėžys

Vadovaudamasi Lietuvos Respublikos vietos savivaldos įstatymo 15 straipsnio 4 dalimi, Lietuvos Respublikos alternatyviųjų degalų įstatymo 23 straipsnio 13 dalimi, Panevėžio miesto savivaldybės tarybos veiklos reglamento, patvirtinto Panevėžio miesto savivaldybės tarybos 2023 m. balandžio 20 d. sprendimu Nr. 1-103 „Dėl Panevėžio miesto savivaldybės tarybos veiklos reglamento patvirtinimo ir Savivaldybės tarybos 2015 m. kovo 26 d. sprendimo Nr. 1-44 pripažinimo netekusiu galios“, 189 punktu, Panevėžio miesto savivaldybės taryba n u s p r e n d ž i a:

1. Patvirtinti Panevėžio miesto savivaldybės teritorijoje esančiuose vietinės reikšmės keliuose iki 2030 metų numatomų įrengti viešai prieinamų įkrovimo prieigų planą (pridedama).
2. Pripažinti netekusiu galios Panevėžio miesto savivaldybės tarybos 2016 m. gruodžio 30 d. sprendimo Nr. 1-457 „Dėl pritarimo projekto „Elektromobilių įkrovimo prieigų tinklo kūrimas Panevėžio mieste“ įgyvendinimui“ 5 punktą.
3. Nurodyti, kad šis sprendimas:
 - 3.1. skelbiamas Teisės aktų registre ir Panevėžio miesto savivaldybės interneto svetainėje;
 - 3.2. įsigalioja kitą dieną po oficialaus paskelbimo Teisės aktų registre.

Savivaldybės merė

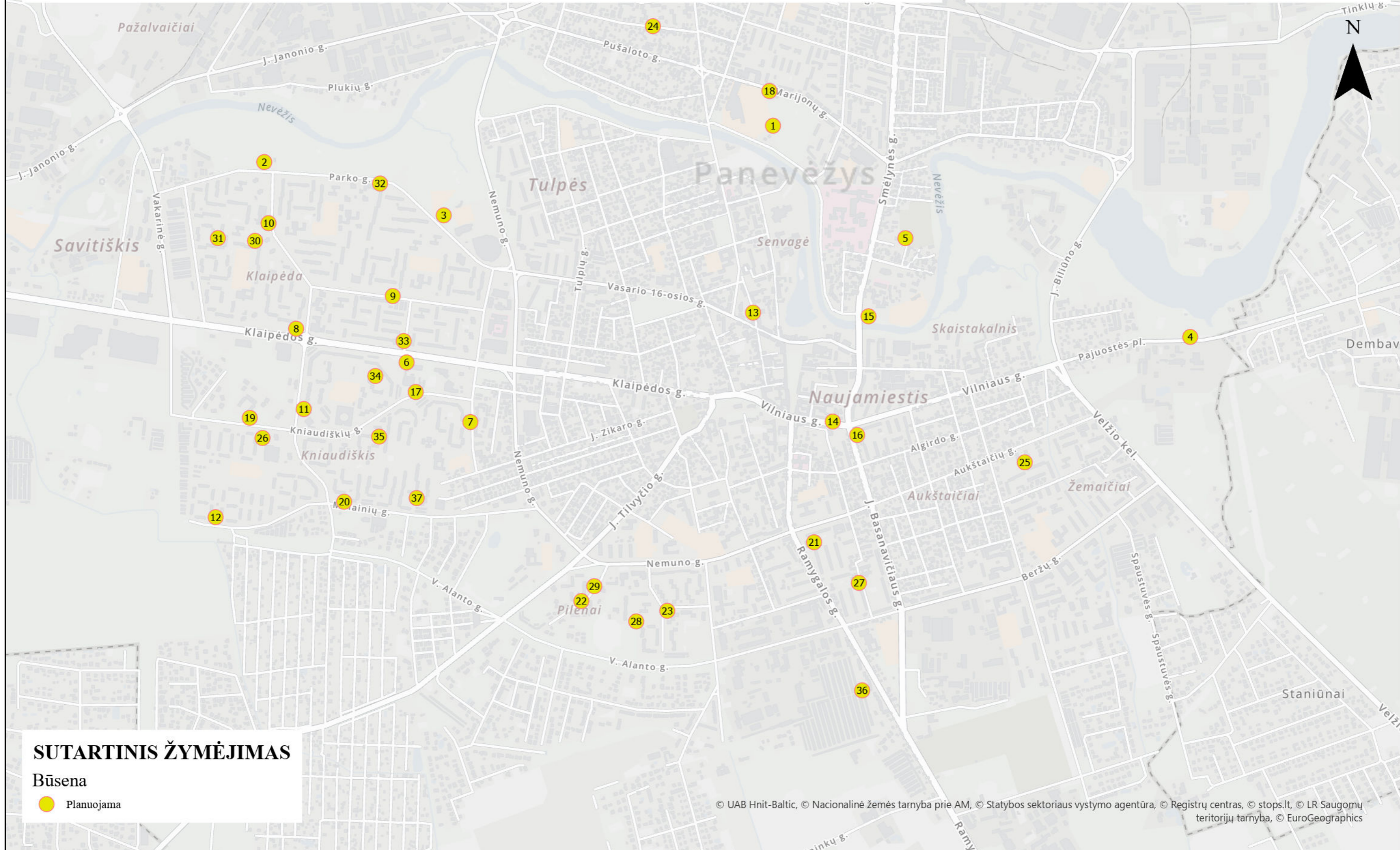
Loreta Masiliūnienė

PANEVĖŽIO MIESTO SAVIVALDYBĖS TERITORIJOJE ESANČIUOSE VIETINĖS REIKŠMĖS KELIUOSE IKI 2030 METŲ NUMATOMŲ ĮRENGTI VIEŠAI PRIEINAMŲ ĮKROVIMO PRIEIGŲ PLANAS

PATVIRTINTA

Panevėžio miesto savivaldybės tarybos

2025m. gruodžio 29d. sprendimu Nr. 1-436



0 1,25 2,5 5 Kilometrai

PANEVĖŽIO MIESTO SAVIVALDYBĖS TERITORIJOJE ESANČIUOSE VIETINĖS REIKŠMĖS KELIUOSE IKI 2030 METŲ NUMATOMŲ ĮRENGTI VIEŠAI PRIEINAMŲ ĮKROVIMO PRIEIGŲ SCHEMAS

Panevėžio miesto savivaldybės teritorijoje esančiuose vietinės reikšmės keliuose iki 2030 metų numatomų įrengti viešai prieinamų įkrovimo prieigų plano 1 priedas



SUTARTINIS ŽYMĖJIMAS
 ● Planuojama

© UAB Hnit-Baltic, © Nacionalinė žemės tarnyba prie AM, © Statybos sektoriaus vystymo agentūra, © Registrų centras, © stops.lt, © LR Saugomų teritorijų tarnyba, © EuroGeographics

| Eil. nr. | Adresas (gatvė, nr.) | Įrengimo vietos apibūdinimas pagrindimas | Įkrovimo prieigų sk. | Įkrovimo prieigų tipas | Bendra visų prieigų (stotelės) galia, kW | X | Y | Statusas |
|----------|----------------------|--|----------------------|------------------------|--|---------|--------|------------|
| 1 | A. Jakšto g. 2 | Stadionas, Jaunimo parkas | 2 | Įprastos galios | 44 | 6178269 | 522663 | Planuojama |

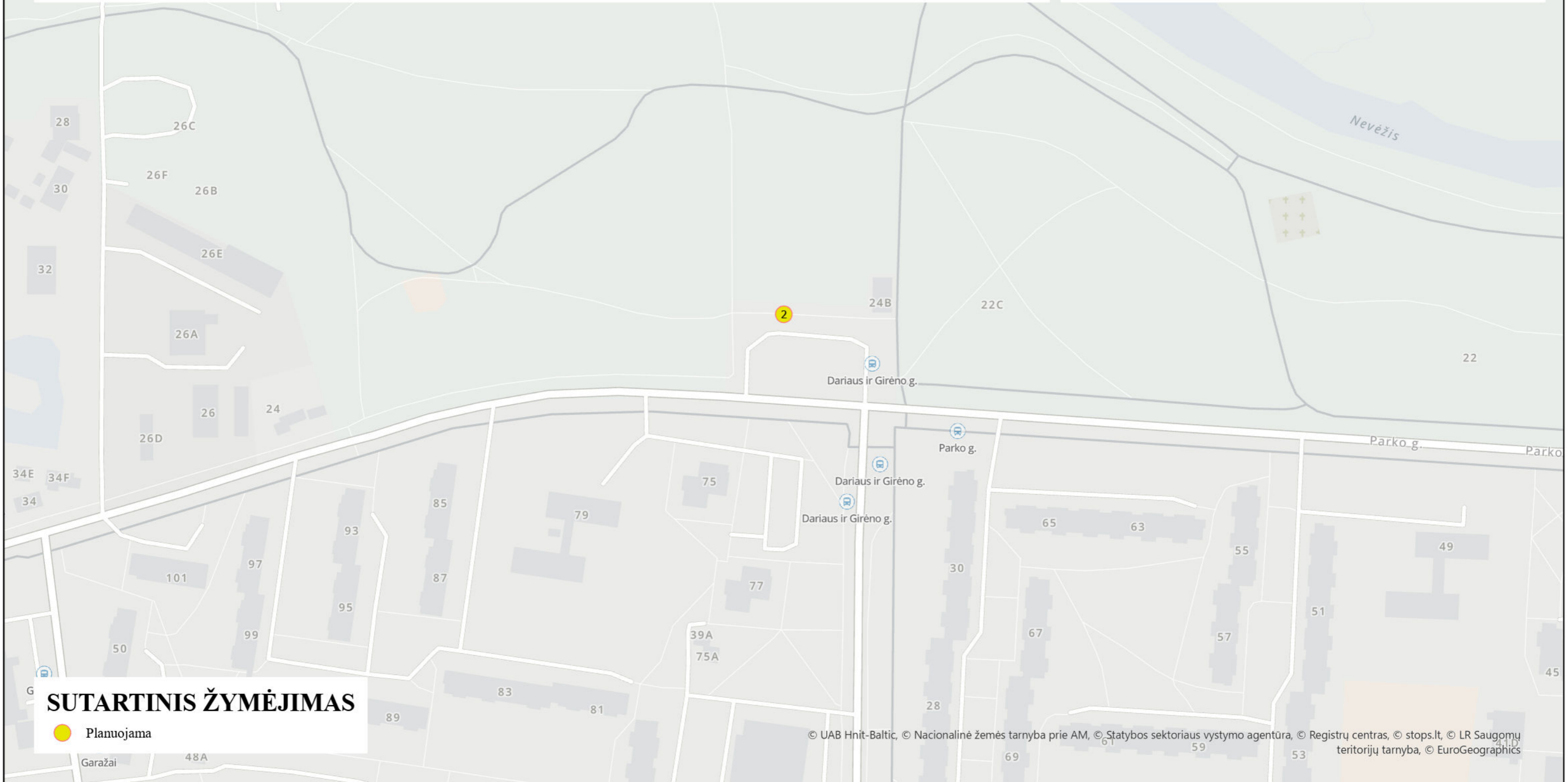
Pastaba. Plane nurodyti viešai prieinamų įkrovimo prieigų koordinatės ir lokacijos iki 300 m, įkrovimo prieigų skaičius, tipas, bendra visų prieigų įkrovimo galia, planuojami įrengimo metai yra preliminarūs ir gali būti tikslinami pagal poreikį atsižvelgiant į pasikeitusį žemės sklypo / vietos statusą, transformatorinių pastochių galią, reikalingos infrastruktūros įrengimo sąnaudas ir technines galimybes, Europos Sąjungos struktūrinių fondų projektų finansavimo sąlygas, viešai prieinamų įkrovimo prieigų plėtros eigą, įkrovimo prieigų operatorių, fizinių ir juridinių asmenų pasiūlymus, atsiradusį poreikį ir kt.

PANEVĖŽIO MIESTO SAVIVALDYBĖS TERITORIJOJE ESANČIUOSE VIETINĖS REIKŠMĖS KELIUOSE IKI 2030 METŲ NUMATOMŲ ĮRENGTI VIEŠAI PRIEINAMŲ ĮKROVIMO PRIEIGŲ SCHEMAS

Panevėžio miesto savivaldybės teritorijoje esančiuose vietinės reikšmės keliuose iki 2030 metų numatomų įrengti viešai prieinamų įkrovimo prieigų plano 1 priedas

15C

N



SUTARTINIS ŽYMĖJIMAS

● Planuojama

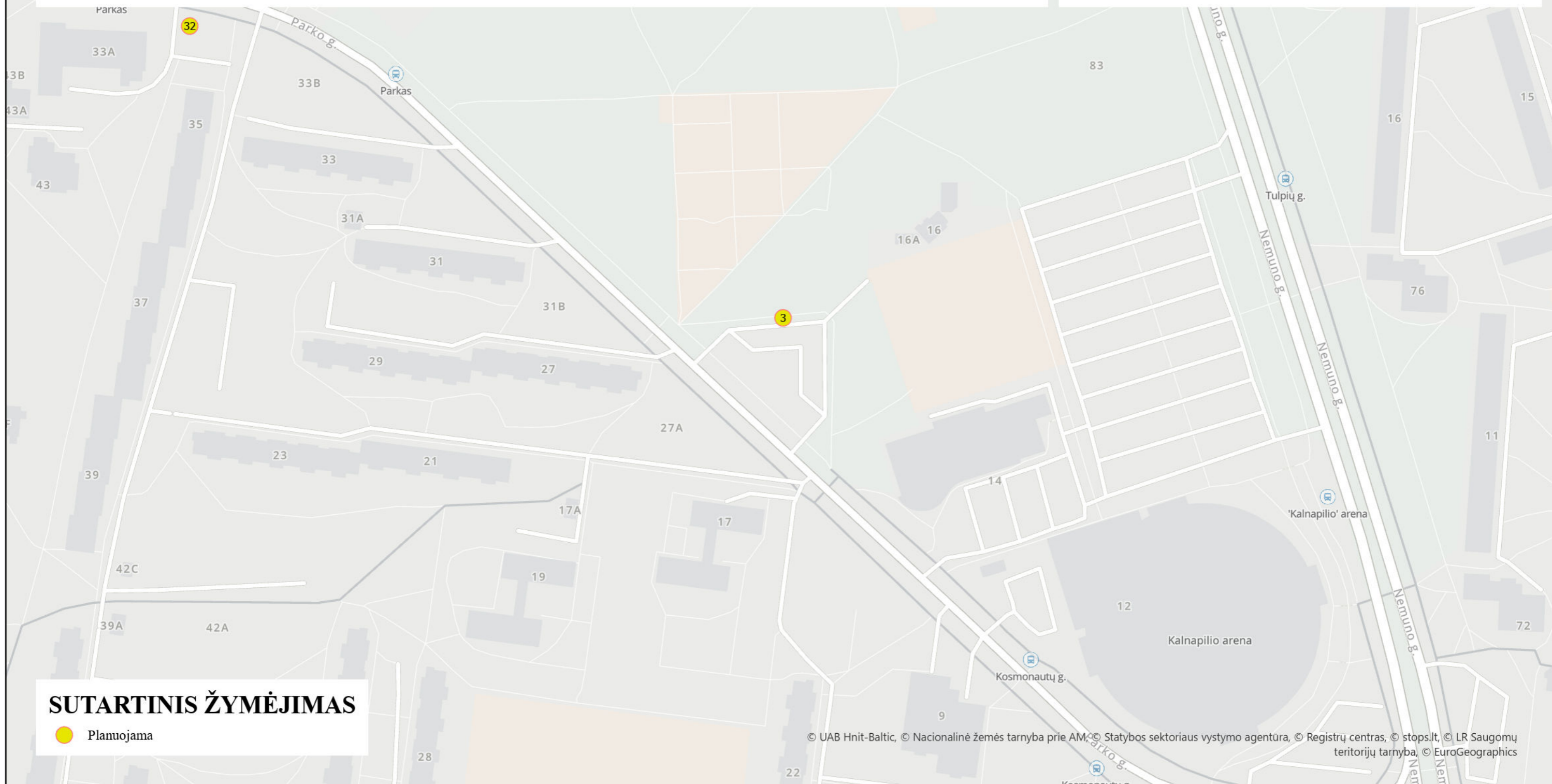
| Eil. nr. | Adresas (gatvė, nr.) | Įrengimo vietos apibūdinimas pagrindimas | Įkrovimo prieigų sk. | Įkrovimo prieigų tipas | Bendra visų prieigų (stotelės) galia, kW | X | Y | Statusas |
|----------|----------------------|--|----------------------|------------------------|--|---------|--------|------------|
| 2 | Parko g. 24B | Parkas, kavinė, gyv. rajonas | 2 | Įprastos galios | 44 | 6178085 | 520250 | Planuojama |

© UAB Hnit-Baltic, © Nacionalinė žemės tarnyba prie AM, © Statybos sektoriaus vystymo agentūra, © Registrų centras, © stops.lt, © LR Saugomų teritorijų tarnyba, © EuroGeographics

Pastaba. Plane nurodyti viešai prieinamų įkrovimo prieigų koordinatės ir lokacijos iki 300 m, įkrovimo prieigų skaičius, tipas, bendra visų prieigų įkrovimo galia, planuojami įrengimo metai yra preliminarūs ir gali būti tikslinami pagal poreikį atsižvelgiant į pasikeitusį žemės sklypo / vietos statusą, transformatorinių pastočių galią, reikalingos infrastruktūros įrengimo sąnaudas ir technines galimybes, Europos Sąjungos struktūrinių fondų projektų finansavimo sąlygas, viešai prieinamų įkrovimo prieigų plėtros eigą, įkrovimo prieigų operatorių, fizinių ir juridinių asmenų pasiūlymus, atsiradusį poreikį ir kt.

PANEVĖŽIO MIESTO SAVIVALDYBĖS TERITORIJOJE ESANČIUOSE VIETINĖS REIKŠMĖS KELIUOSE IKI 2030 METŲ NUMATOMŲ ĮRENGTI VIEŠAI PRIEINAMŲ ĮKROVIMO PRIEIGŲ SCHEMAS

Panevėžio miesto savivaldybės teritorijoje esančiuose vietinės reikšmės keliuose iki 2030 metų numatomų įrengti viešai prieinamų įkrovimo prieigų plano 1 priedas



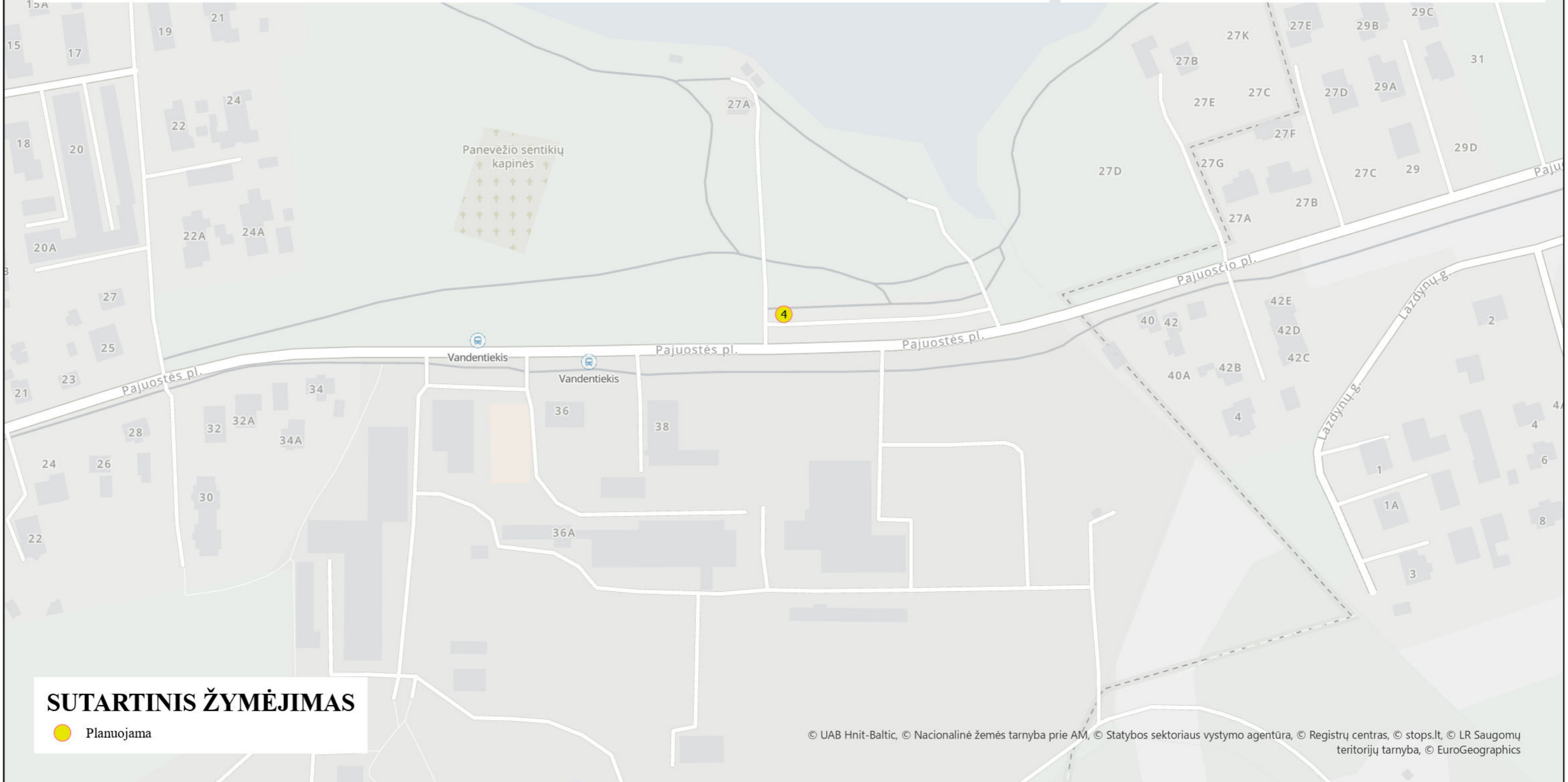
SUTARTINIS ŽYMĖJIMAS

 Planuojama

| Eil. nr. | Adresas (gatvė, nr.) | Įrengimo vietos apibūdinimas pagrindimas | Įkrovimo prieigų sk. | Įkrovimo prieigų tipas | Bendra visų prieigų (stotelės) galia, kW | X | Y | Statusas |
|----------|----------------------|---|----------------------|------------------------|--|---------|--------|------------|
| 3 | Parko g. 16 | Parkas, sveikatingumo centrai, gyv. rajonas | 2 | Įprastos galios | 44 | 6177837 | 521103 | Planuojama |

PANEVĖŽIO MIESTO SAVIVALDYBĖS TERITORIJOJE ESANČIUOSE VIETINĖS REIKŠMĖS KELIUOSE IKI 2030 METŲ NUMATOMŲ ĮRENGTI VIEŠAI PRIEINAMŲ ĮKROVIMO PRIEIGŲ SCHEMAS

Panevėžio miesto savivaldybės teritorijoje esančiuose vietinės reikšmės keliuose iki 2030 metų numatomų įrengti viešai prieinamų įkrovimo prieigų plano 1 priedas



SUTARTINIS ŽYMĖJIMAS
 ● Planuojama

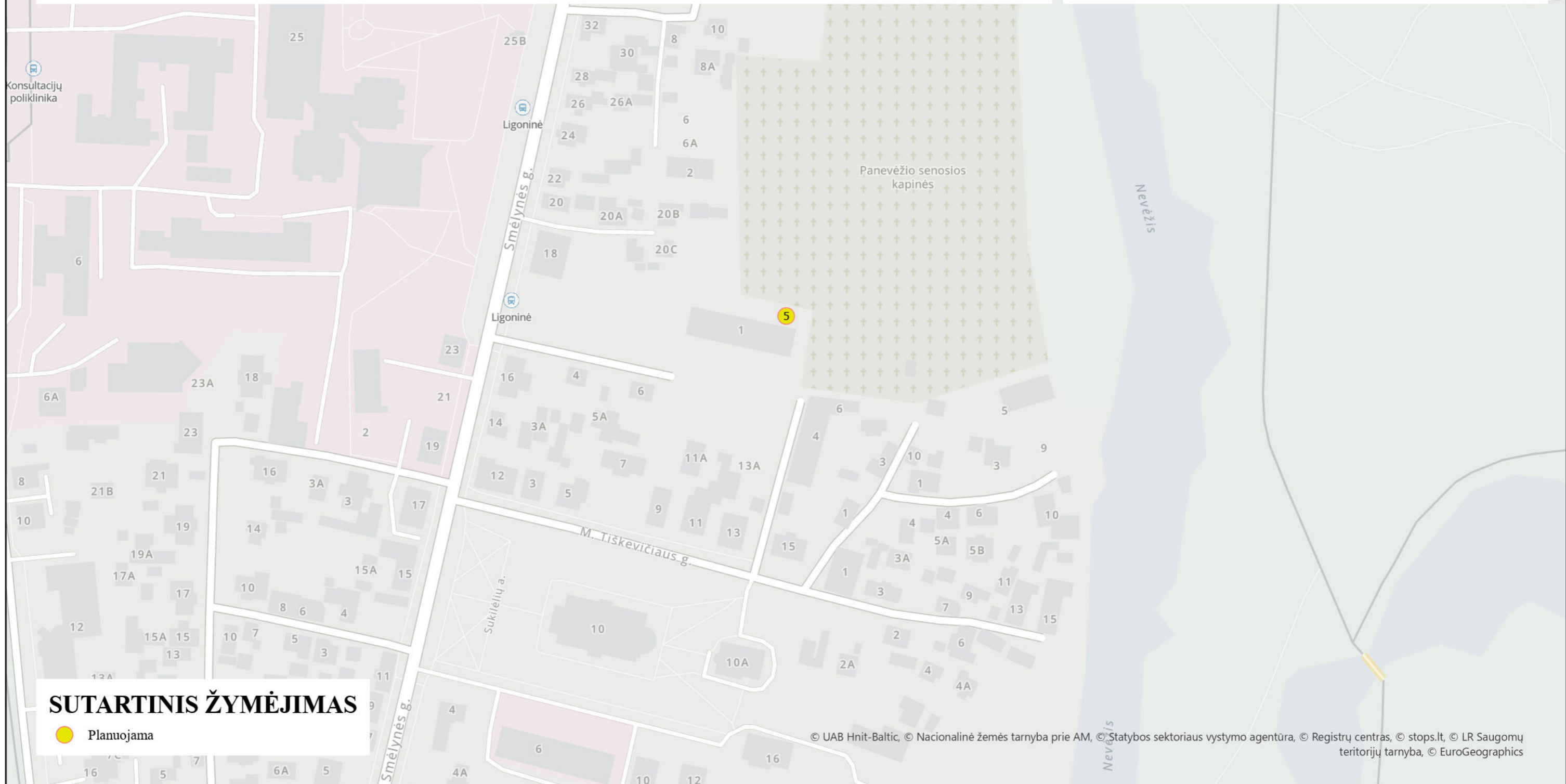
© UAB Hnit-Baltic, © Nacionalinė žemės tarnyba prie AM, © Statybos sektoriaus vystymo agentūra, © Registrų centras, © stops.lt, © LR Saugomų teritorijų tarnyba, © EuroGeographics

| Eil. nr. | Adresas (gatvė, nr.) | Įrengimo vietos apibūdinimas pagrindimas | Įkrovimo prieigų sk. | Įkrovimo prieigų tipas | Bendra visų prieigų (stotelės) galia, kW | X | Y | Statusas |
|----------|----------------------|--|----------------------|------------------------|--|---------|--------|------------|
| 4 | Pajuostės pl. 27A | Parkas, vandens pramogų parkas | 2 | Įprastos galios | 44 | 6177280 | 524648 | Planuojama |

Pastaba. Plane nurodyti viešai prieinamų įkrovimo prieigų koordinatės ir lokacijos iki 300 m, įkrovimo prieigų skaičius, tipas, bendra visų prieigų įkrovimo galia, planuojami įrengimo metai yra preliminarūs ir gali būti tikslinami pagal poreikį atsižvelgiant į pasikeitusį žemės sklypo / vietos statusą, transformatorinių pastochių galią, reikalingos infrastruktūros įrengimo sąnaudas ir technines galimybes, Europos Sąjungos struktūrinių fondų projektų finansavimo sąlygas, viešai prieinamų įkrovimo prieigų plėtros eigą, įkrovimo prieigų operatorių, fizinių ir juridinių asmenų pasiūlymus, atsiradusį poreikį ir kt.

PANEVĖŽIO MIESTO SAVIVALDYBĖS TERITORIJOJE ESANČIUOSE VIETINĖS REIKŠMĖS KELIUOSE IKI 2030 METŲ NUMATOMŲ ĮRENGTI VIEŠAI PRIEINAMŲ ĮKROVIMO PRIEIGŲ SCHEMAS

Panevėžio miesto savivaldybės teritorijoje esančiuose vietinės reikšmės keliuose iki 2030 metų numatomų įrengti viešai prieinamų įkrovimo prieigų plano 1 priedas



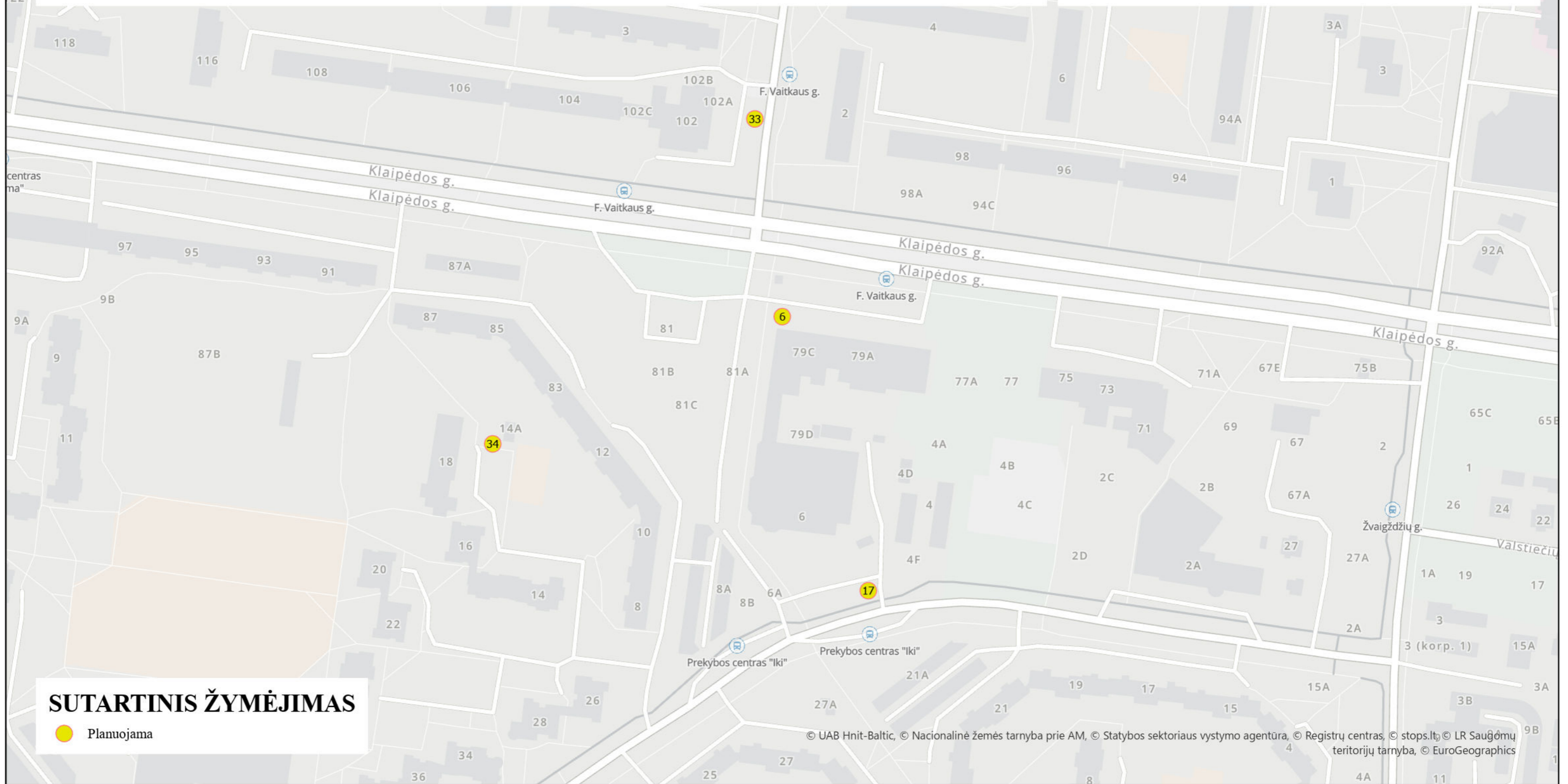
SUTARTINIS ŽYMĖJIMAS

● Planuojama

| Eil. nr. | Adresas (gatvė, nr.) | Įrengimo vietos apibūdinimas pagrindimas | Įkrovimo prieigų sk. | Įkrovimo prieigų tipas | Bendra visų prieigų (stotelės) galia, kW | X | Y | Statusas |
|----------|----------------------|--|----------------------|------------------------|--|---------|--------|------------|
| 5 | Trumpoji g. 1 | Panevėžio ligoninė | 4 | Įprastos galios | 88 | 6177740 | 523294 | Planuojama |

PANEVĖŽIO MIESTO SAVIVALDYBĖS TERITORIJOJE ESANČIUOSE VIETINĖS REIKŠMĖS KELIUOSE IKI 2030 METŲ NUMATOMŲ ĮRENGTI VIEŠAI PRIEINAMŲ ĮKROVIMO PRIEIGŲ SCHEMAS

Panevėžio miesto savivaldybės teritorijoje esančiuose vietinės reikšmės keliuose iki 2030 metų numatomų įrengti viešai prieinamų įkrovimo prieigų plano 1 priedas



SUTARTINIS ŽYMĖJIMAS

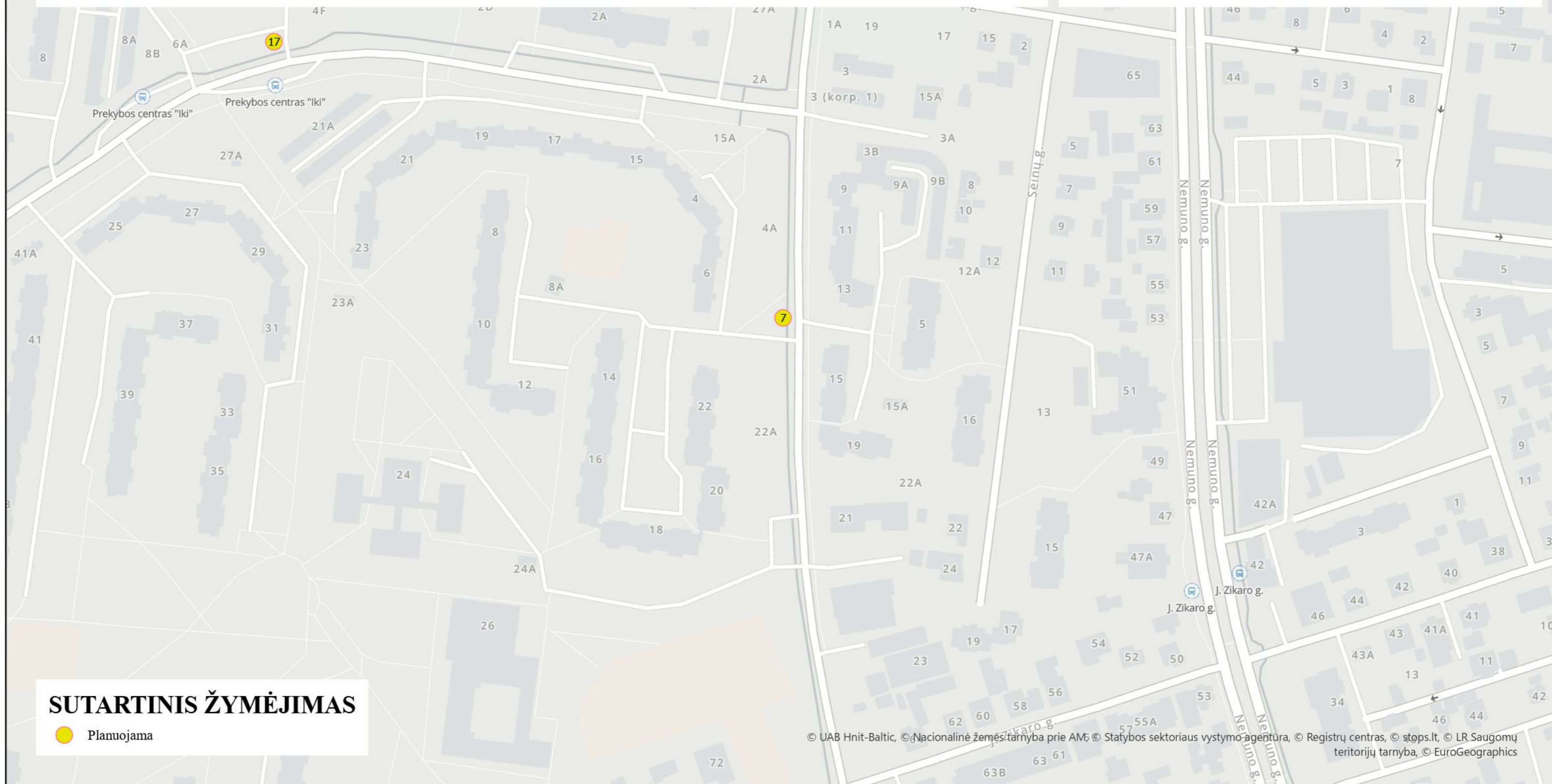
 Planuojama

| Eil. nr. | Adresas (gatvė, nr.) | Įrengimo vietos apibūdinimas pagrindimas | Įkrovimo prieigų sk. | Įkrovimo prieigų tipas | Bendra visų prieigų (stotelės) galia, kW | X | Y | Statusas |
|----------|----------------------|--|----------------------|------------------------|--|---------|--------|------------|
| 6 | Klaipėdos g. 79B | Prekybos centrai, gyv. rajonas | 2 | Įprastos galios | 44 | 6177140 | 520930 | Planuojama |

Pastaba. Plane nurodyti viešai prieinamų įkrovimo prieigų koordinatės ir lokacijos iki 300 m, įkrovimo prieigų skaičius, tipas, bendra visų prieigų įkrovimo galia, planuojami įrengimo metai yra preliminarūs ir gali būti tikslinami pagal poreikį atsižvelgiant į pasikeitusį žemės sklypo / vietos statusą, transformatorinių pastočių galią, reikalingos infrastruktūros įrengimo sąnaudas ir technines galimybes, Europos Sąjungos struktūrinių fondų projektų finansavimo sąlygas, viešai prieinamų įkrovimo prieigų plėtros eigą, įkrovimo prieigų operatorių, fizinių ir juridinių asmenų pasiūlymus, atsiradusį poreikį ir kt.

PANEVĖŽIO MIESTO SAVIVALDYBĖS TERITORIJOJE ESANČIUOSE VIETINĖS REIKŠMĖS KELIUOSE IKI 2030 METŲ NUMATOMŲ ĮRENGTI VIEŠAI PRIEINAMŲ ĮKROVIMO PRIEIGŲ SCHEMAS

Panevėžio miesto savivaldybės teritorijoje esančiuose vietinės reikšmės keliuose iki 2030 metų numatomų įrengti viešai prieinamų įkrovimo prieigų plano 1 priedas



SUTARTINIS ŽYMĖJIMAS

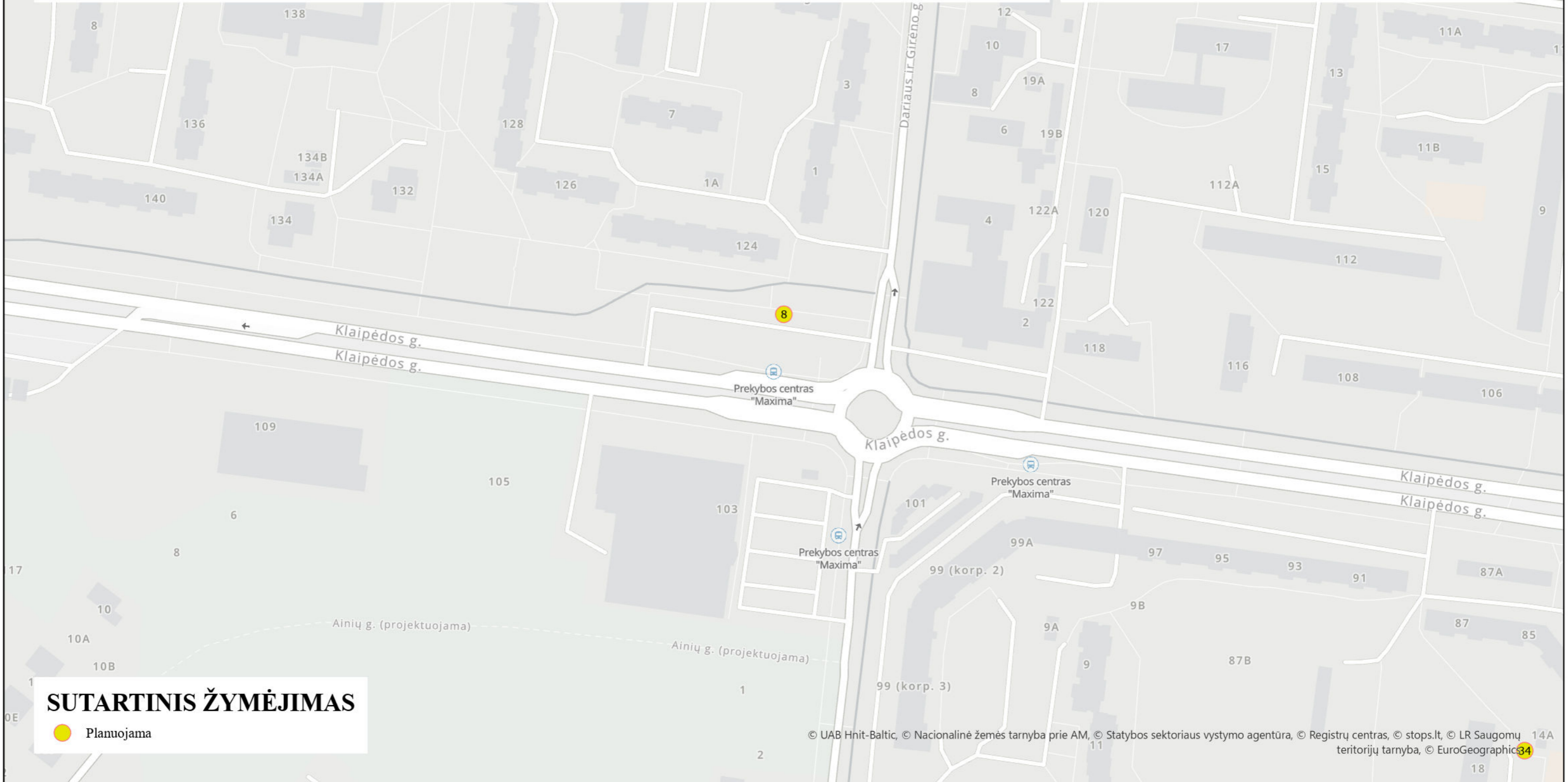
● Planuojama

© UAB Hnit-Baltic, © Nacionalinė žemės tarnyba prie AM, © Statybos sektoriaus vystymo agentūra, © Registrų centras, © stops.lt, © LR Saugomų teritorijų tarnyba, © EuroGeographics

| Eil. nr. | Adresas (gatvė, nr.) | Įrengimo vietos apibūdinimas pagrindimas | Įkrovimo prieigų sk. | Įkrovimo prieigų tipas | Bendra visų prieigų (stotelės) galia, kW | X | Y | Statusas |
|----------|----------------------|--|----------------------|------------------------|--|---------|--------|------------|
| 7 | Žvaigždžių g. 6 | Gyv. rajonas, mokykla | 2 | Įprastos galios | 44 | 6176859 | 521234 | Planuojama |

PANEVĖŽIO MIESTO SAVIVALDYBĖS TERITORIJOJE ESANČIUOSE VIETINĖS REIKŠMĖS KELIUOSE IKI 2030 METŲ NUMATOMŲ ĮRENGTI VIEŠAI PRIEINAMŲ ĮKROVIMO PRIEIGŲ SCHEMAS

Panevėžio miesto savivaldybės teritorijoje esančiuose vietinės reikšmės keliuose iki 2030 metų numatomų įrengti viešai prieinamų įkrovimo prieigų plano 1 priedas



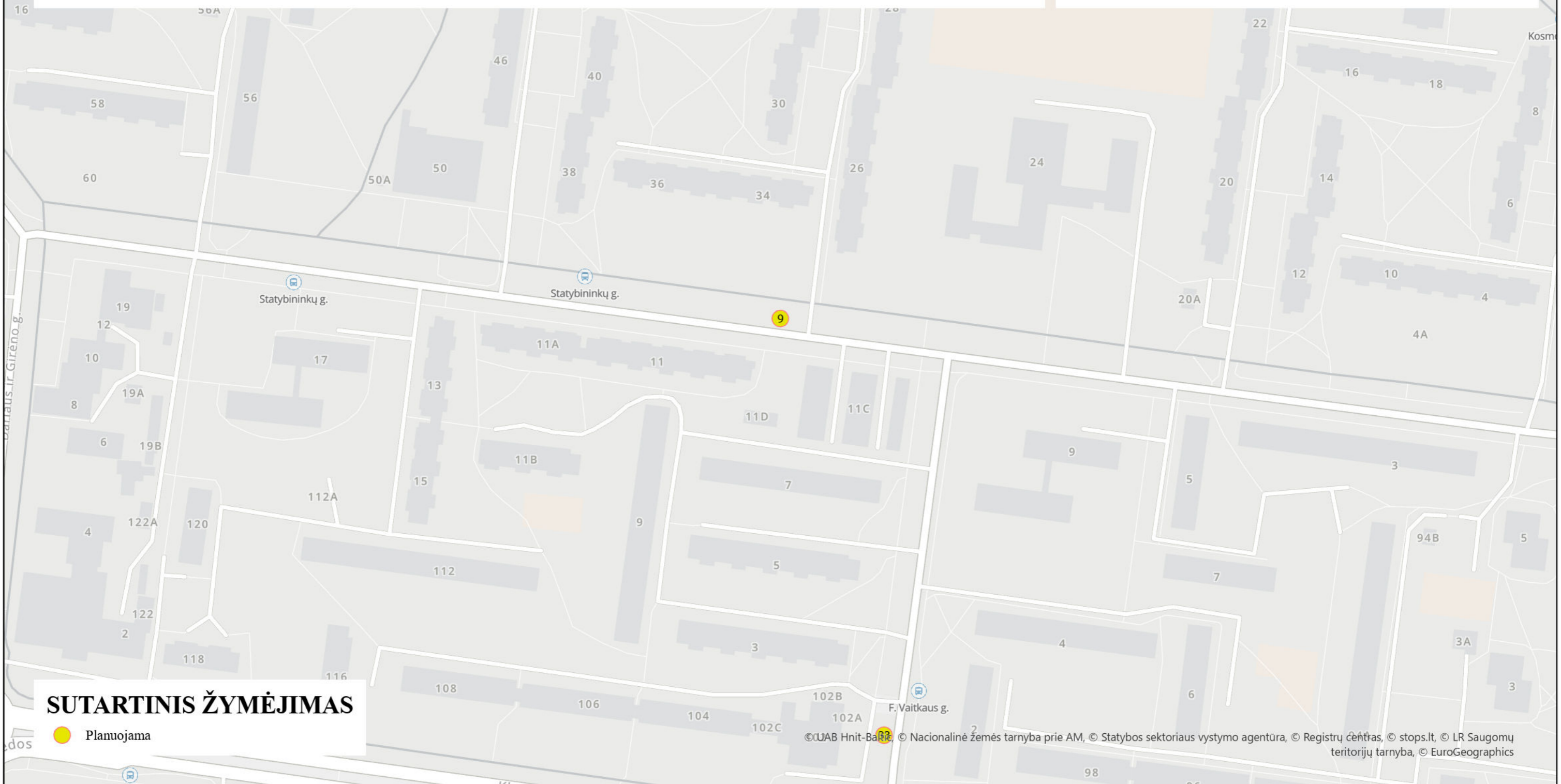
SUTARTINIS ŽYMĖJIMAS
 ● Planuojama

| Eil. nr. | Adresas (gatvė, nr.) | Įrengimo vietos apibūdinimas pagrindimas | Įkrovimo prieigų sk. | Įkrovimo prieigų tipas | Bendra visų prieigų (stotelės) galia, kW | X | Y | Statusas |
|----------|----------------------|--|----------------------|------------------------|--|---------|--------|------------|
| 8 | Klaipėdos g. 124 | Prekybos centrai, gyv. rajonas | 2 | Įprastos galios | 44 | 6177297 | 520405 | Planuojama |

Pastaba. Plane nurodyti viešai prieinamų įkrovimo prieigų koordinatės ir lokacijos iki 300 m, įkrovimo prieigų skaičius, tipas, bendra visų prieigų įkrovimo galia, planuojami įrengimo metai yra preliminarūs ir gali būti tikslinami pagal poreikį atsižvelgiant į pasikeitusį žemės sklypo / vietos statusą, transformatorinių pastochių galią, reikalingos infrastruktūros įrengimo sąnaudas ir technines galimybes, Europos Sąjungos struktūrinių fondų projektų finansavimo sąlygas, viešai prieinamų įkrovimo prieigų plėtros eigą, įkrovimo prieigų operatorių, fizinių ir juridinių asmenų pasiūlymus, atsiradusį poreikį ir kt.

PANEVĖŽIO MIESTO SAVIVALDYBĖS TERITORIJOJE ESANČIUOSE VIETINĖS REIKŠMĖS KELIUOSE IKI 2030 METŲ NUMATOMŲ ĮRENGTI VIEŠAI PRIEINAMŲ ĮKROVIMO PRIEIGŲ SCHEMAS

Panevėžio miesto savivaldybės teritorijoje esančiuose vietinės reikšmės keliuose iki 2030 metų numatomų įrengti viešai prieinamų įkrovimo prieigų plano 1 priedas



SUTARTINIS ŽYMĖJIMAS

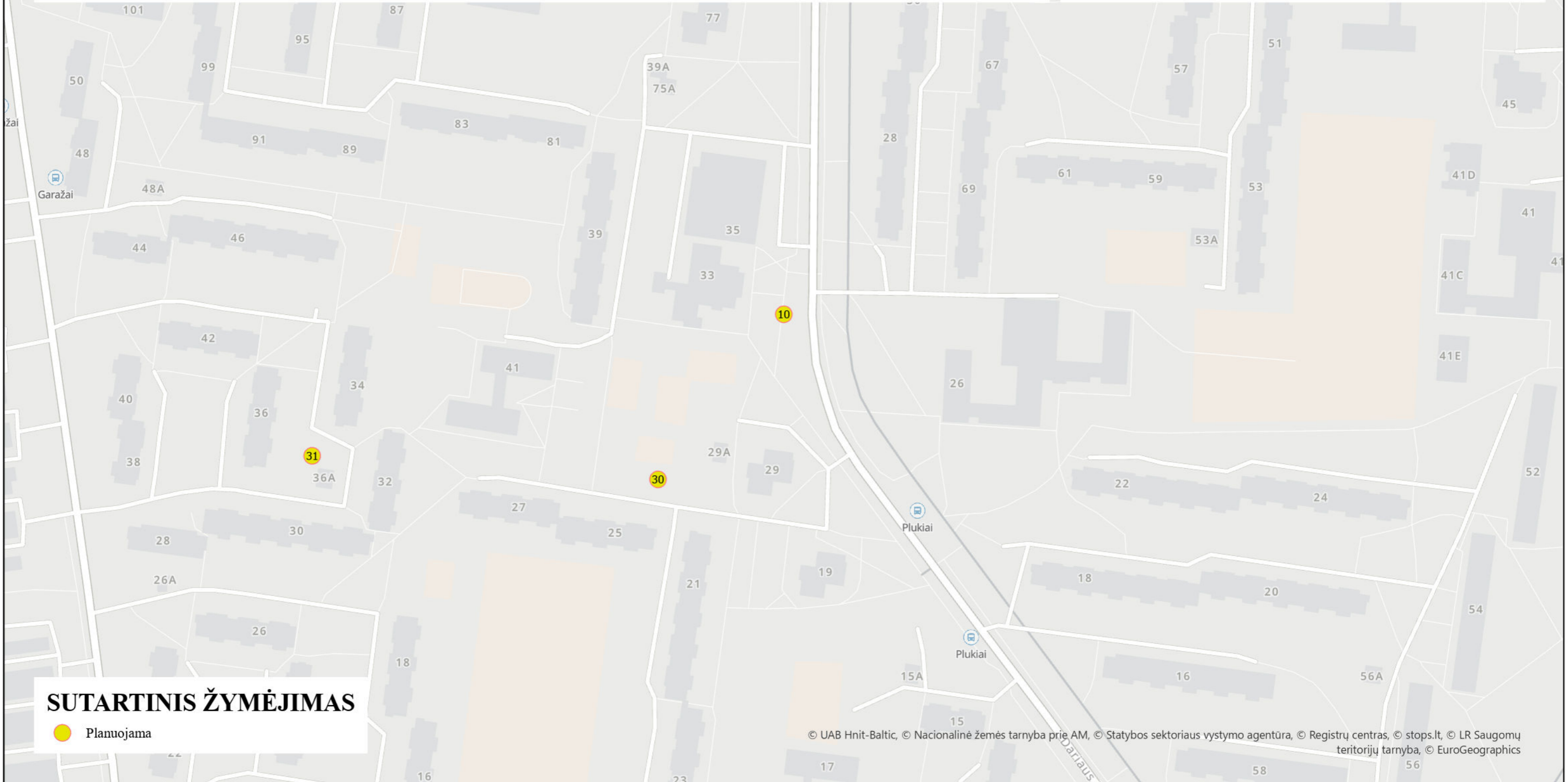
● Planuojama

| Eil. nr. | Adresas (gatvė, nr.) | Įrengimo vietos apibūdinimas pagrindimas | Įkrovimo prieigų sk. | Įkrovimo prieigų tipas | Bendra visų prieigų (stotelės) galia, kW | X | Y | Statusas |
|----------|----------------------|--|----------------------|------------------------|--|---------|--------|------------|
| 9 | Statybininkų g. 11D | Gyv. rajonas | 2 | Įprastos galios | 44 | 6177454 | 520863 | Planuojama |

Pastaba. Plane nurodyti viešai prieinamų įkrovimo prieigų koordinatės ir lokacijos iki 300 m, įkrovimo prieigų skaičius, tipas, bendra visų prieigų įkrovimo galia, planuojami įrengimo metai yra preliminarūs ir gali būti tikslinami pagal poreikį atsižvelgiant į pasikeitusį žemės sklypo / vietos statusą, transformatorinių pastočių galią, reikalingos infrastruktūros įrengimo sąnaudas ir technines galimybes, Europos Sąjungos struktūrinių fondų projektų finansavimo sąlygas, viešai prieinamų įkrovimo prieigų plėtros eigą, įkrovimo prieigų operatorių, fizinių ir juridinių asmenų pasiūlymus, atsiradusį poreikį ir kt.

PANEVĖŽIO MIESTO SAVIVALDYBĖS TERITORIJOJE ESANČIUOSE VIETINĖS REIKŠMĖS KELIUOSE IKI 2030 METŲ NUMATOMŲ ĮRENGTI VIEŠAI PRIEINAMŲ ĮKROVIMO PRIEIGŲ SCHEMAS

Panevėžio miesto savivaldybės teritorijoje esančiuose vietinės reikšmės keliuose iki 2030 metų numatomų įrengti viešai prieinamų įkrovimo prieigų plano 1 priedas



SUTARTINIS ŽYMĖJIMAS

● Planuojama

| Eil. nr. | Adresas (gatvė, nr.) | Įrengimo vietos apibūdinimas pagrindimas | Įkrovimo prieigų sk. | Įkrovimo prieigų tipas | Bendra visų prieigų (stotelės) galia, kW | X | Y | Statusas |
|----------|-------------------------|--|----------------------|------------------------|--|---------|--------|------------|
| 10 | Dariaus ir Girėno g. 33 | Gyv. rajonas | 2 | Įprastos galios | 44 | 6177796 | 520272 | Planuojama |

Pastaba. Plane nurodyti viešai prieinamų įkrovimo prieigų koordinatės ir lokacijos iki 300 m, įkrovimo prieigų skaičius, tipas, bendra visų prieigų įkrovimo galia, planuojami įrengimo metai yra preliminarūs ir gali būti tikslinami pagal poreikį atsižvelgiant į pasikeitusį žemės sklypo / vietos statusą, transformatorinių pastochių galią, reikalingos infrastruktūros įrengimo sąnaudas ir technines galimybes, Europos Sąjungos struktūrinių fondų projektų finansavimo sąlygas, viešai prieinamų įkrovimo prieigų plėtros eigą, įkrovimo prieigų operatorių, fizinių ir juridinių asmenų pasiūlymus, atsiradusį poreikį ir kt.

PANEVĖŽIO MIESTO SAVIVALDYBĖS TERITORIJOJE ESANČIUOSE VIETINĖS REIKŠMĖS KELIUOSE IKI 2030 METŲ NUMATOMŲ ĮRENGTI VIEŠAI PRIEINAMŲ ĮKROVIMO PRIEIGŲ SCHEMAS

Panevėžio miesto savivaldybės teritorijoje esančiuose vietinės reikšmės keliuose iki 2030 metų numatomų įrengti viešai prieinamų įkrovimo prieigų plano 1 priedas



SUTARTINIS ŽYMĖJIMAS
 ● Planuojama

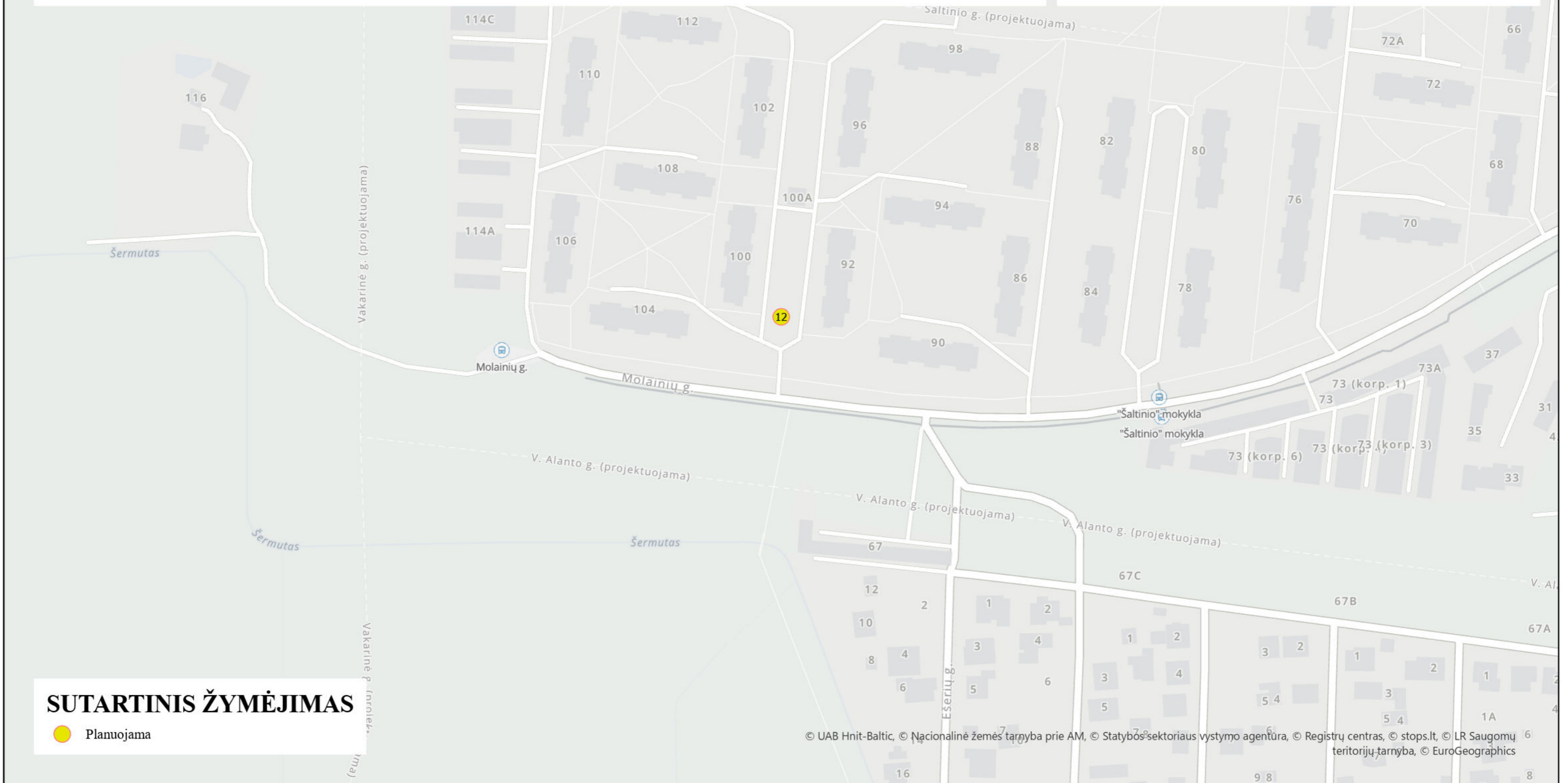
© UAB Hnit-Baltic, © Nacionalinė žemės tarnyba prie AM, © Statybos sektoriaus vystymo agentūra, © Registrų centras, © stops.lt, © LR Saugomų teritorijų tarnyba, © EuroGeographics

| Eil. nr. | Adresas (gatvė, nr.) | Įrengimo vietos apibūdinimas pagrindimas | Įkrovimo prieigų sk. | Įkrovimo prieigų tipas | Bendra visų prieigų (stotelės) galia, kW | X | Y | Statusas |
|----------|----------------------|--|----------------------|------------------------|--|---------|--------|------------|
| 11 | Projektuotojų g. 21B | Gyv. rajonas | 2 | Įprastos galios | 44 | 6176917 | 520443 | Planuojama |

Pastaba. Plane nurodyti viešai prieinamų įkrovimo prieigų koordinatės ir lokacijos iki 300 m, įkrovimo prieigų skaičius, tipas, bendra visų prieigų įkrovimo galia, planuojami įrengimo metai yra preliminarūs ir gali būti tikslinami pagal poreikį atsižvelgiant į pasikeitusį žemės sklypo / vietos statusą, transformatorinių pastočių galią, reikalingos infrastruktūros įrengimo sąnaudas ir technines galimybes, Europos Sąjungos struktūrinių fondų projektų finansavimo sąlygas, viešai prieinamų įkrovimo prieigų plėtros eigą, įkrovimo prieigų operatorių, fizinių ir juridinių asmenų pasiūlymus, atsiradusį poreikį ir kt.

PANEVĖŽIO MIESTO SAVIVALDYBĖS TERITORIJOJE ESANČIUOSE VIETINĖS REIKŠMĖS KELIUOSE IKI 2030 METŲ NUMATOMŲ ĮRENGTI VIEŠAI PRIEINAMŲ ĮKROVIMO PRIEIGŲ SCHEMAS

Panevėžio miesto savivaldybės teritorijoje esančiuose vietinės reikšmės keliuose iki 2030 metų numatomų įrengti viešai prieinamų įkrovimo prieigų plano 1 priedas



SUTARTINIS ŽYMĖJIMAS

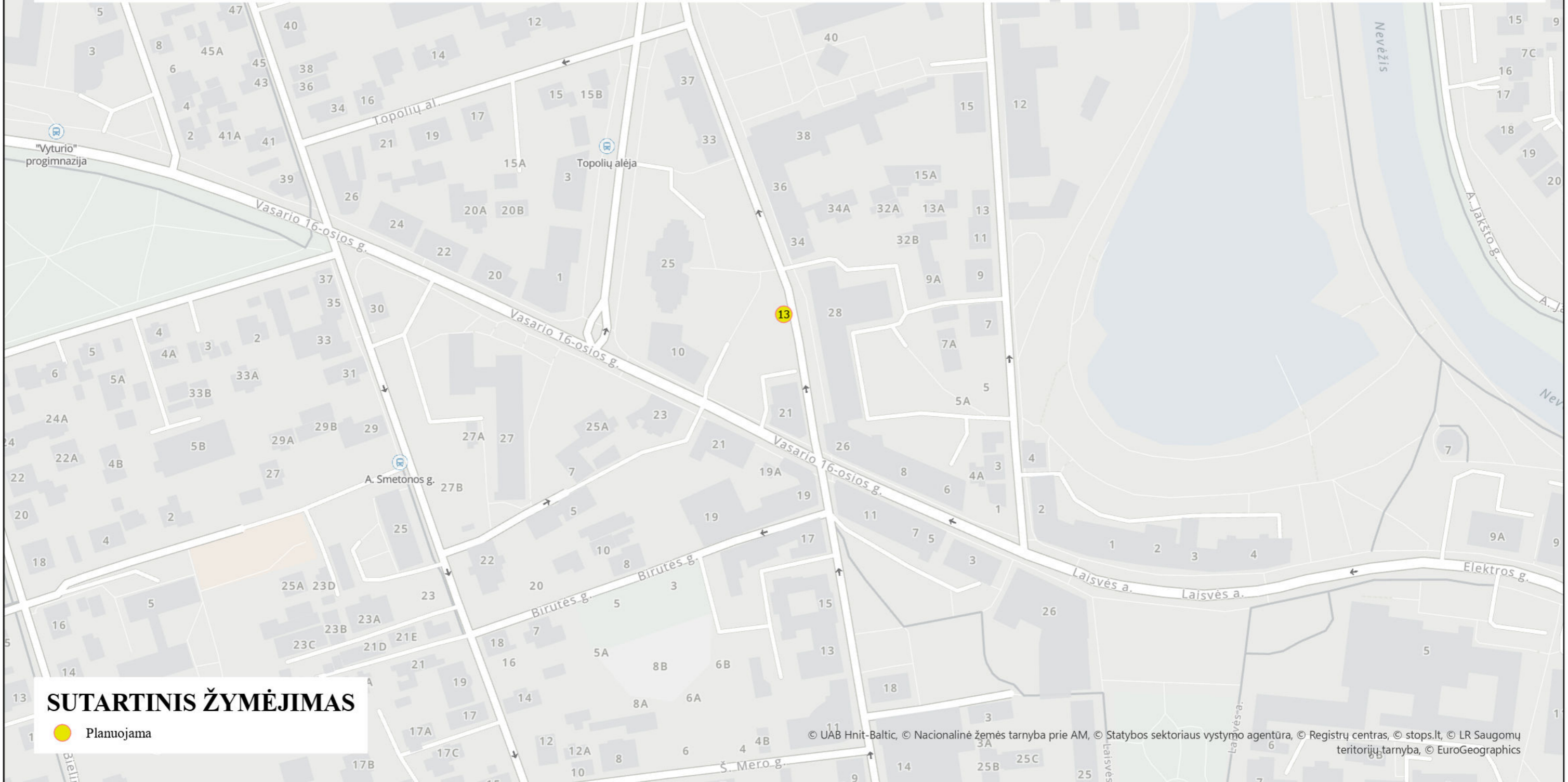
● Planuojama

| Eil. nr. | Adresas (gatvė, nr.) | Įrengimo vietos apibūdinimas pagrindimas | Įkrovimo prieigų sk. | Įkrovimo prieigų tipas | Bendra visų prieigų (stotelės) galia, kW | X | Y | Statusas |
|----------|----------------------|--|----------------------|------------------------|--|---------|--------|------------|
| 12 | Molainių g. 92 | Gyv. rajonas | 2 | Įprastos galios | 44 | 6176403 | 520027 | Planuojama |

Pastaba. Plane nurodyti viešai prieinamų įkrovimo prieigų koordinatės ir lokacijos iki 300 m, įkrovimo prieigų skaičius, tipas, bendra visų prieigų įkrovimo galia, planuojami įrengimo metai yra preliminarūs ir gali būti tikslinami pagal poreikį atsižvelgiant į pasikeitusį žemės sklypo / vietos statusą, transformatorinių pastochių galią, reikalingos infrastruktūros įrengimo sąnaudas ir technines galimybes, Europos Sąjungos struktūrinių fondų projektų finansavimo sąlygas, viešai prieinamų įkrovimo prieigų plėtros eigą, įkrovimo prieigų operatorių, fizinių ir juridinių asmenų pasiūlymus, atsiradusį poreikį ir kt.

PANEVĖŽIO MIESTO SAVIVALDYBĖS TERITORIJOJE ESANČIUOSE VIETINĖS REIKŠMĖS KELIUOSE IKI 2030 METŲ NUMATOMŲ ĮRENGTI VIEŠAI PRIEINAMŲ ĮKROVIMO PRIEIGŲ SCHEMAS

Panevėžio miesto savivaldybės teritorijoje esančiuose vietinės reikšmės keliuose iki 2030 metų numatomų įrengti viešai prieinamų įkrovimo prieigų plano 1 priedas



SUTARTINIS ŽYMĖJIMAS

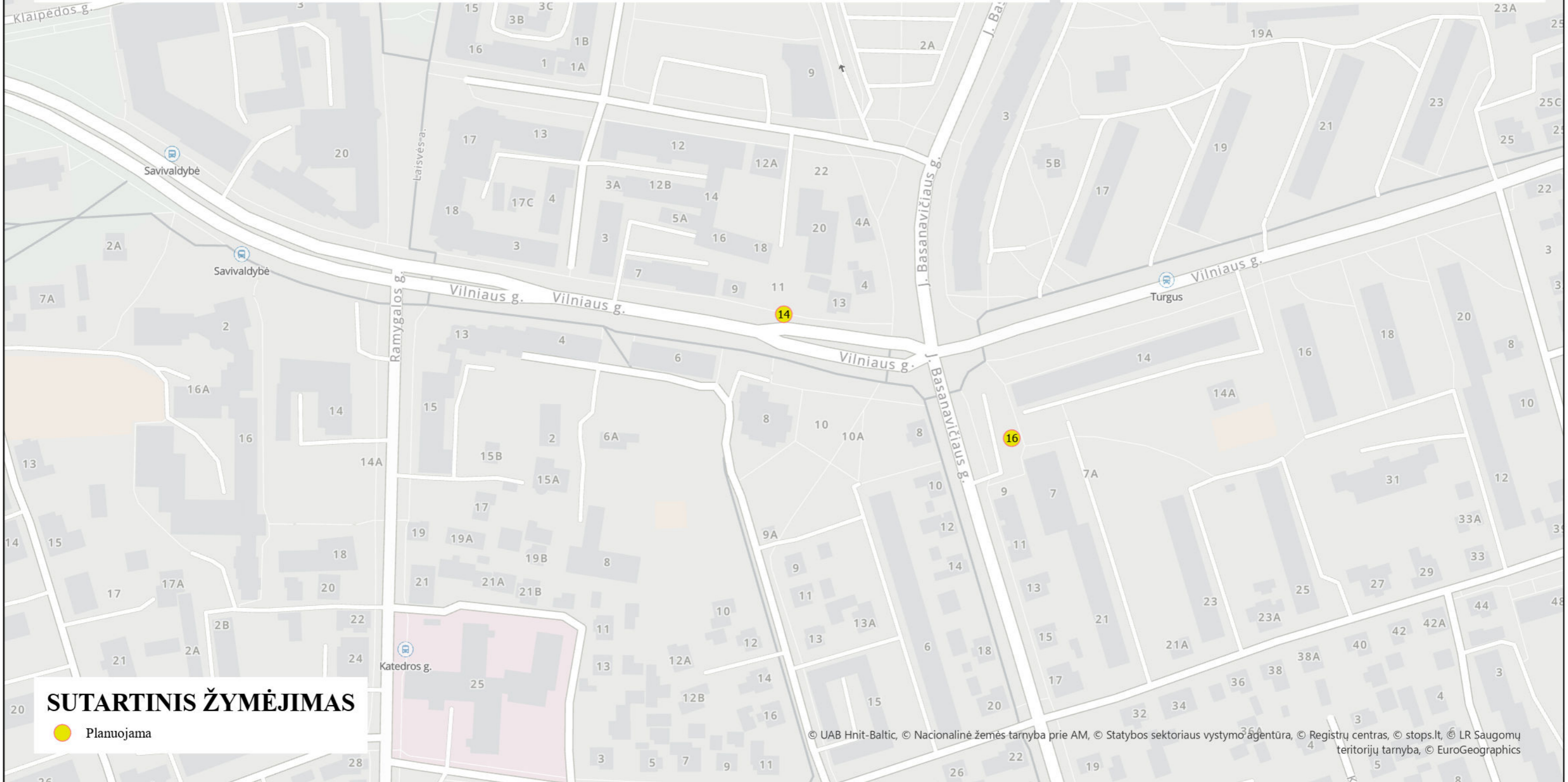
 Planuojama

| Eil. nr. | Adresas (gatvė, nr.) | Įrengimo vietos apibūdinimas pagrindimas | Įkrovimo prieigų sk. | Įkrovimo prieigų tipas | Bendra visų prieigų (stotelės) galia, kW | X | Y | Statusas |
|----------|----------------------|--|----------------------|------------------------|--|---------|--------|------------|
| 13 | Respublikos g. 28 | Paslaugų įmonės, kavinės | 2 | Įprastos galios | 44 | 6177384 | 522573 | Planuojama |

Pastaba. Plane nurodyti viešai prieinamų įkrovimo prieigų koordinatės ir lokacijos iki 300 m, įkrovimo prieigų skaičius, tipas, bendra visų prieigų įkrovimo galia, planuojami įrengimo metai yra preliminarūs ir gali būti tikslinami pagal poreikį atsižvelgiant į pasikeitusį žemės sklypo / vietos statusą, transformatorinių pastochių galią, reikalingos infrastruktūros įrengimo sąnaudas ir technines galimybes, Europos Sąjungos struktūrinių fondų projektų finansavimo sąlygas, viešai prieinamų įkrovimo prieigų plėtros eigą, įkrovimo prieigų operatorių, fizinių ir juridinių asmenų pasiūlymus, atsiradusį poreikį ir kt.

PANEVĖŽIO MIESTO SAVIVALDYBĖS TERITORIJOJE ESANČIUOSE VIETINĖS REIKŠMĖS KELIUOSE IKI 2030 METŲ NUMATOMŲ ĮRENGTI VIEŠAI PRIEINAMŲ ĮKROVIMO PRIEIGŲ SCHEMAS

Panevėžio miesto savivaldybės teritorijoje esančiuose vietinės reikšmės keliuose iki 2030 metų numatomų įrengti viešai prieinamų įkrovimo prieigų plano 1 priedas



SUTARTINIS ŽYMĖJIMAS
● Planuojama

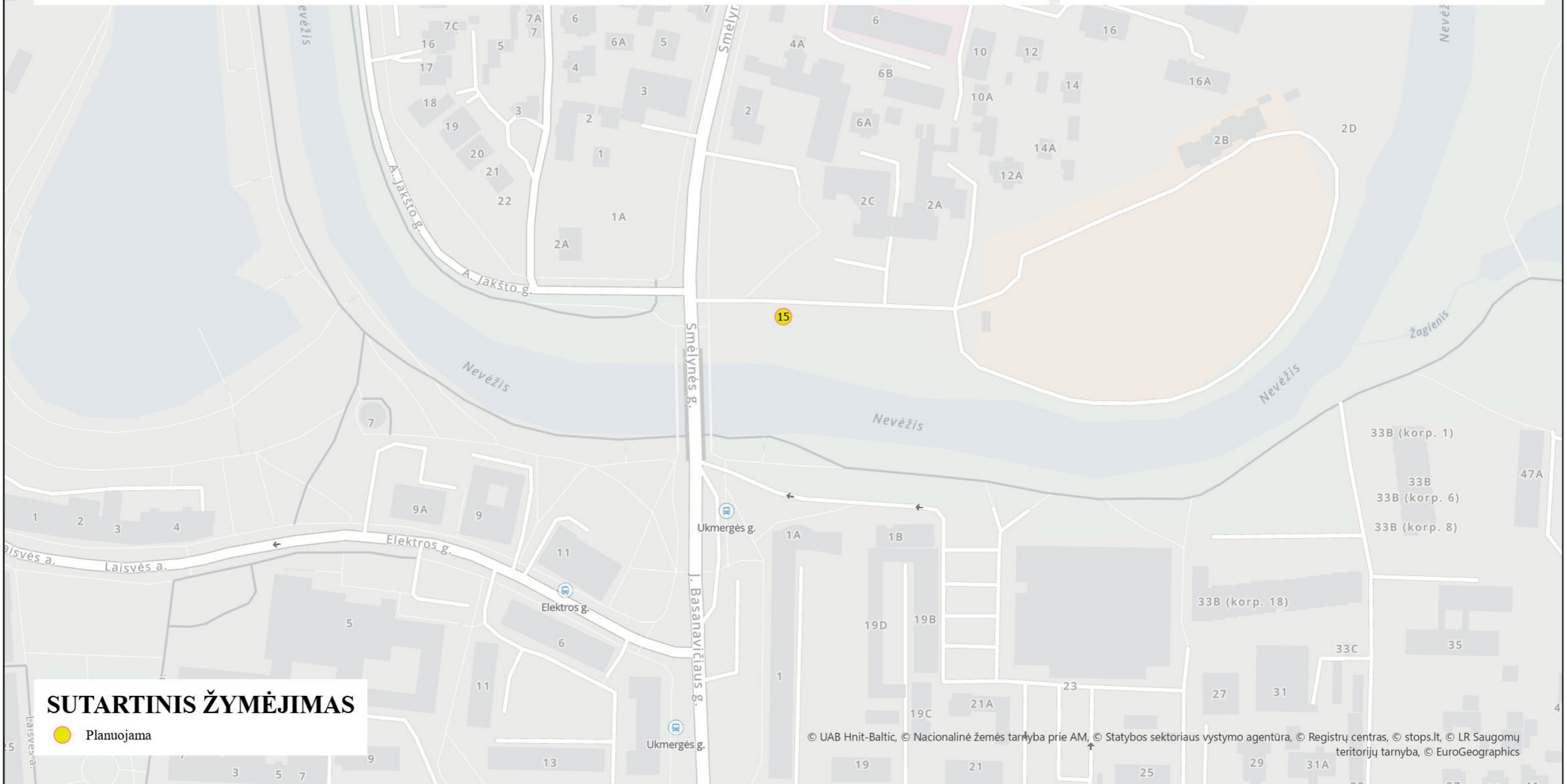
© UAB Hnit-Baltic, © Nacionalinė žemės tarnyba prie AM, © Statybos sektoriaus vystymo agentūra, © Registrų centras, © stops.lt, © LR Saugomų teritorijų tarnyba, © EuroGeographics

| Eil. nr. | Adresas (gatvė, nr.) | Įrengimo vietos apibūdinimas pagrindimas | Įkrovimo prieigų sk. | Įkrovimo prieigų tipas | Bendra visų prieigų (stotelės) galia, kW | X | Y | Statusas |
|----------|----------------------|--|----------------------|------------------------|--|---------|--------|------------|
| 14 | Vilniaus g. 11 | Paslaugų įmonės, centras | 2 | Įprastos galios | 44 | 6176870 | 522954 | Planuojama |

Pastaba. Plane nurodyti viešai prieinamų įkrovimo prieigų koordinatės ir lokacijos iki 300 m, įkrovimo prieigų skaičius, tipas, bendra visų prieigų įkrovimo galia, planuojami įrengimo metai yra preliminarūs ir gali būti tikslinami pagal poreikį atsižvelgiant į pasikeitusį žemės sklypo / vietos statusą, transformatorinių pastochių galią, reikalingos infrastruktūros įrengimo sąnaudas ir technines galimybes, Europos Sąjungos struktūrinių fondų projektų finansavimo sąlygas, viešai prieinamų įkrovimo prieigų plėtros eigą, įkrovimo prieigų operatorių, fizinių ir juridinių asmenų pasiūlymus, atsiradusį poreikį ir kt.

PANEVĖŽIO MIESTO SAVIVALDYBĖS TERITORIJOJE ESANČIUOSE VIETINĖS REIKŠMĖS KELIUOSE IKI 2030 METŲ NUMATOMŲ ĮRENGTI VIEŠAI PRIEINAMŲ ĮKROVIMO PRIEIGŲ SCHEMAS

Panevėžio miesto savivaldybės teritorijoje esančiuose vietinės reikšmės keliuose iki 2030 metų numatomų įrengti viešai prieinamų įkrovimo prieigų plano 1 priedas



SUTARTINIS ŽYMĖJIMAS

● Planuojama

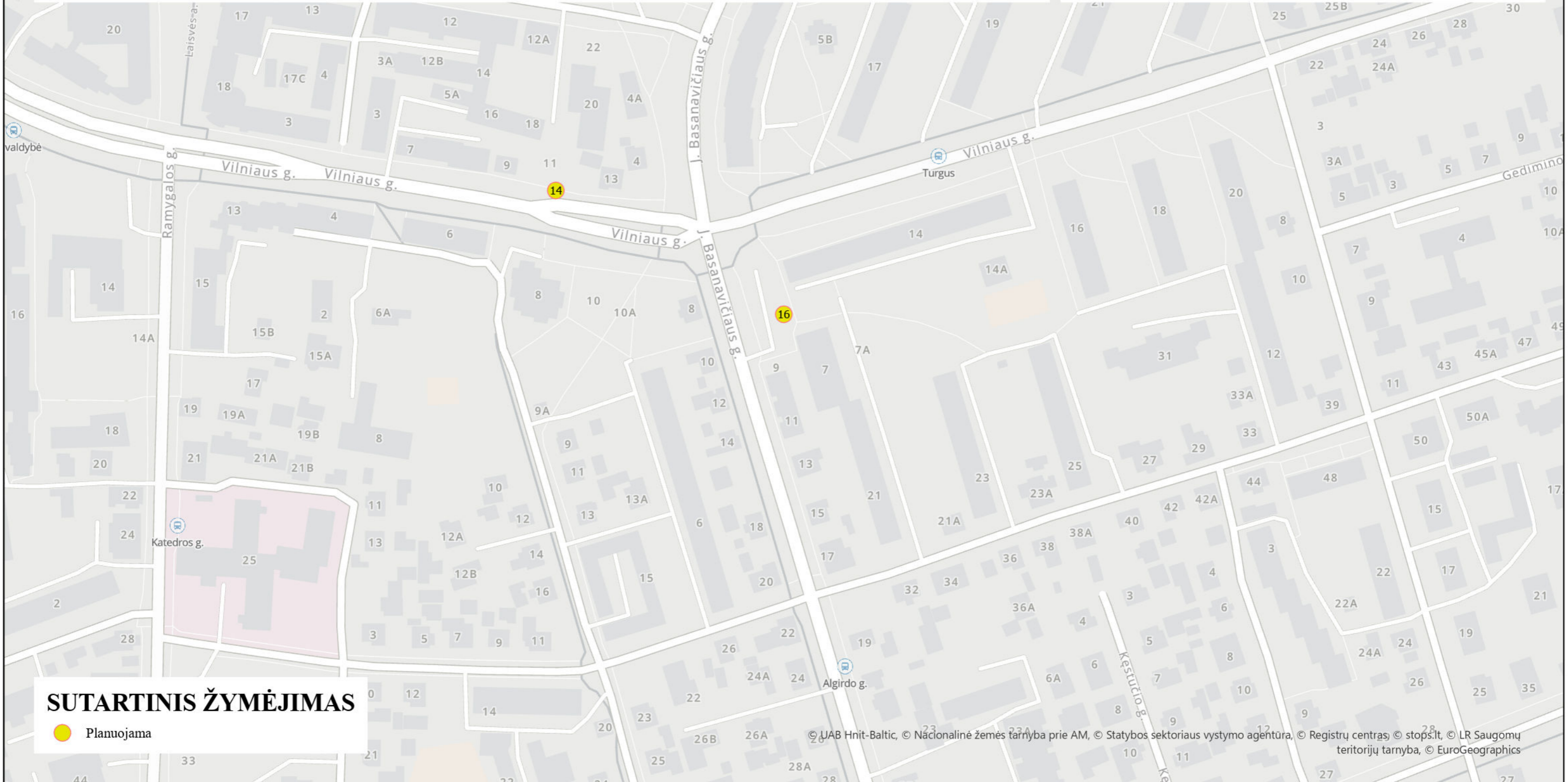
| Eil. nr. | Adresas (gatvė, nr.) | Įrengimo vietos apibūdinimas pagrindimas | Įkrovimo prieigų sk. | Įkrovimo prieigų tipas | Bendra visų prieigų (stotelės) galia, kW | X | Y | Statusas |
|----------|----------------------|--|----------------------|------------------------|--|---------|--------|------------|
| 15 | Smėlynės g. 2 | Stadionas, centras | 2 | Įprastos galios | 44 | 6177369 | 523121 | Planuojama |

© UAB Hnit-Baltic, © Nacionalinė žemės tarnyba prie AM, © Statybos sektoriaus vystymo agentūra, © Registrų centras, © stops.lt, © LR Saugomų teritorijų tarnyba, © EuroGeographics

Pastaba. Plane nurodyti viešai prieinamų įkrovimo prieigų koordinatės ir lokacijos iki 300 m, įkrovimo prieigų skaičius, tipas, bendra visų prieigų įkrovimo galia, planuojami įrengimo metai yra preliminarūs ir gali būti tikslinami pagal poreikį atsižvelgiant į pasikeitusį žemės sklypo / vietos statusą, transformatorinių pastočių galią, reikalingos infrastruktūros įrengimo sąnaudas ir technines galimybes, Europos Sąjungos struktūrinių fondų projektų finansavimo sąlygas, viešai prieinamų įkrovimo prieigų plėtros eigą, įkrovimo prieigų operatorių, fizinių ir juridinių asmenų pasiūlymus, atsiradusį poreikį ir kt.

PANEVĖŽIO MIESTO SAVIVALDYBĖS TERITORIJOJE ESANČIUOSE VIETINĖS REIKŠMĖS KELIUOSE IKI 2030 METŲ NUMATOMŲ ĮRENGTI VIEŠAI PRIEINAMŲ ĮKROVIMO PRIEIGŲ SCHEMAS

Panevėžio miesto savivaldybės teritorijoje esančiuose vietinės reikšmės keliuose iki 2030 metų numatomų įrengti viešai prieinamų įkrovimo prieigų plano
1 priedas



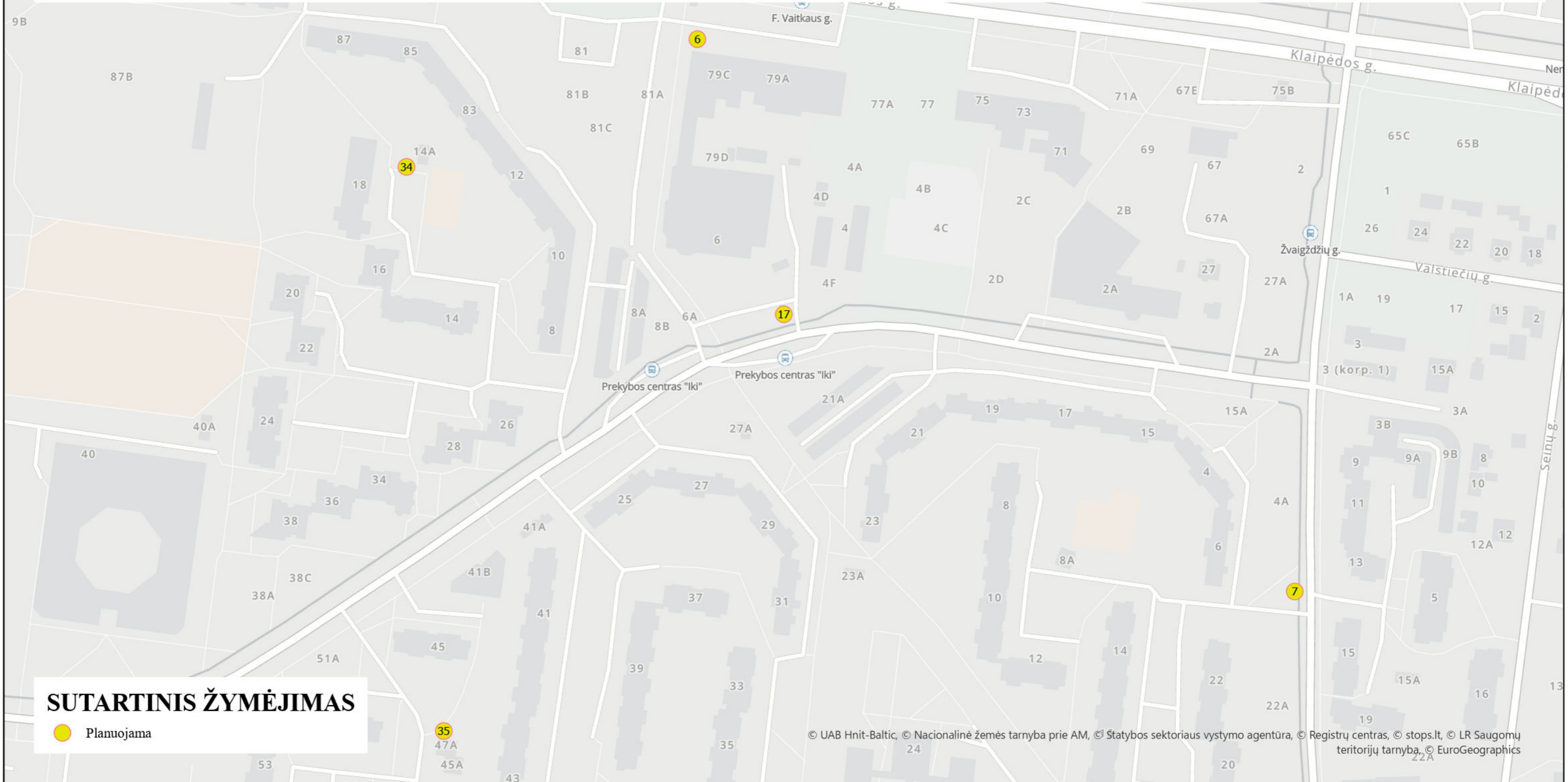
SUTARTINIS ŽYMĖJIMAS
● Planuojama

| Eil. nr. | Adresas (gatvė, nr.) | Įrengimo vietos apibūdinimas pagrindimas | Įkrovimo prieigų sk. | Įkrovimo prieigų tipas | Bendra visų prieigų (stotelės) galia, kW | X | Y | Statusas |
|----------|-----------------------|--|----------------------|------------------------|--|---------|--------|------------|
| 16 | J. Basanavičiaus g. 7 | Centras, prekybos paslaugų centrai | 2 | Įprastos galios | 44 | 6176807 | 523070 | Planuojama |

Pastaba. Plane nurodyti viešai prieinamų įkrovimo prieigų koordinatės ir lokacijos iki 300 m, įkrovimo prieigų skaičius, tipas, bendra visų prieigų įkrovimo galia, planuojami įrengimo metai yra preliminarūs ir gali būti tikslinami pagal poreikį atsižvelgiant į pasikeitusį žemės sklypo / vietos statusą, transformatorinių pastočių galią, reikalingos infrastruktūros įrengimo sąnaudas ir technines galimybes, Europos Sąjungos struktūrinių fondų projektų finansavimo sąlygas, viešai prieinamų įkrovimo prieigų plėtros eigą, įkrovimo prieigų operatorių, fizinių ir juridinių asmenų pasiūlymus, atsiradusį poreikį ir kt.

PANEVĖŽIO MIESTO SAVIVALDYBĖS TERITORIJOJE ESANČIUOSE VIETINĖS REIKŠMĖS KELIUOSE IKI 2030 METŲ NUMATOMŲ ĮRENGTI VIEŠAI PRIEINAMŲ ĮKROVIMO PRIEIGŲ SCHEMAS

Panevėžio miesto savivaldybės teritorijoje esančiuose vietinės reikšmės keliuose iki 2030 metų numatomų įrengti viešai prieinamų įkrovimo prieigų plano 1 priedas



SUTARTINIS ŽYMĖJIMAS
 ● Planuojama

© UAB Hnit-Baltic, © Nacionalinė žemės tarnyba prie AM, © Statybos sektoriaus vystymo agentūra, © Registrų centras, © stops.lt, © LR Saugomų teritorijų tarnyba, © EuroGeographics

| Eil. nr. | Adresas (gatvė, nr.) | Įrengimo vietos apibūdinimas pagrindimas | Įkrovimo prieigų sk. | Įkrovimo prieigų tipas | Bendra visų prieigų (stotelės) galia, kW | X | Y | Statusas |
|----------|----------------------|--|----------------------|------------------------|--|---------|--------|------------|
| 17 | Kniaudiškių g. 4F | Prekybos centrai, gyv. rajonas | 2 | Įprastos galios | 44 | 6177000 | 520974 | Planuojama |

Pastaba. Plane nurodyti viešai prieinamų įkrovimo prieigų koordinatės ir lokacijos iki 300 m, įkrovimo prieigų skaičius, tipas, bendra visų prieigų įkrovimo galia, planuojami įrengimo metai yra preliminarūs ir gali būti tikslinami pagal poreikį atsižvelgiant į pasikeitusį žemės sklypo / vietos statusą, transformatorinių pastočių galią, reikalingos infrastruktūros įrengimo sąnaudas ir technines galimybes, Europos Sąjungos struktūrinių fondų projektų finansavimo sąlygas, viešai prieinamų įkrovimo prieigų plėtros eigą, įkrovimo prieigų operatorių, fizinių ir juridinių asmenų pasiūlymus, atsiradusį poreikį ir kt.

PANEVĖŽIO MIESTO SAVIVALDYBĖS TERITORIJOJE ESANČIUOSE VIETINĖS REIKŠMĖS KELIUOSE IKI 2030 METŲ NUMATOMŲ ĮRENGTI VIEŠAI PRIEINAMŲ ĮKROVIMO PRIEIGŲ SCHEMAS

Panevėžio miesto savivaldybės teritorijoje esančiuose vietinės reikšmės keliuose iki 2030 metų numatomų įrengti viešai prieinamų įkrovimo prieigų plano 1 priedas



SUTARTINIS ŽYMĖJIMAS
● Planuojama

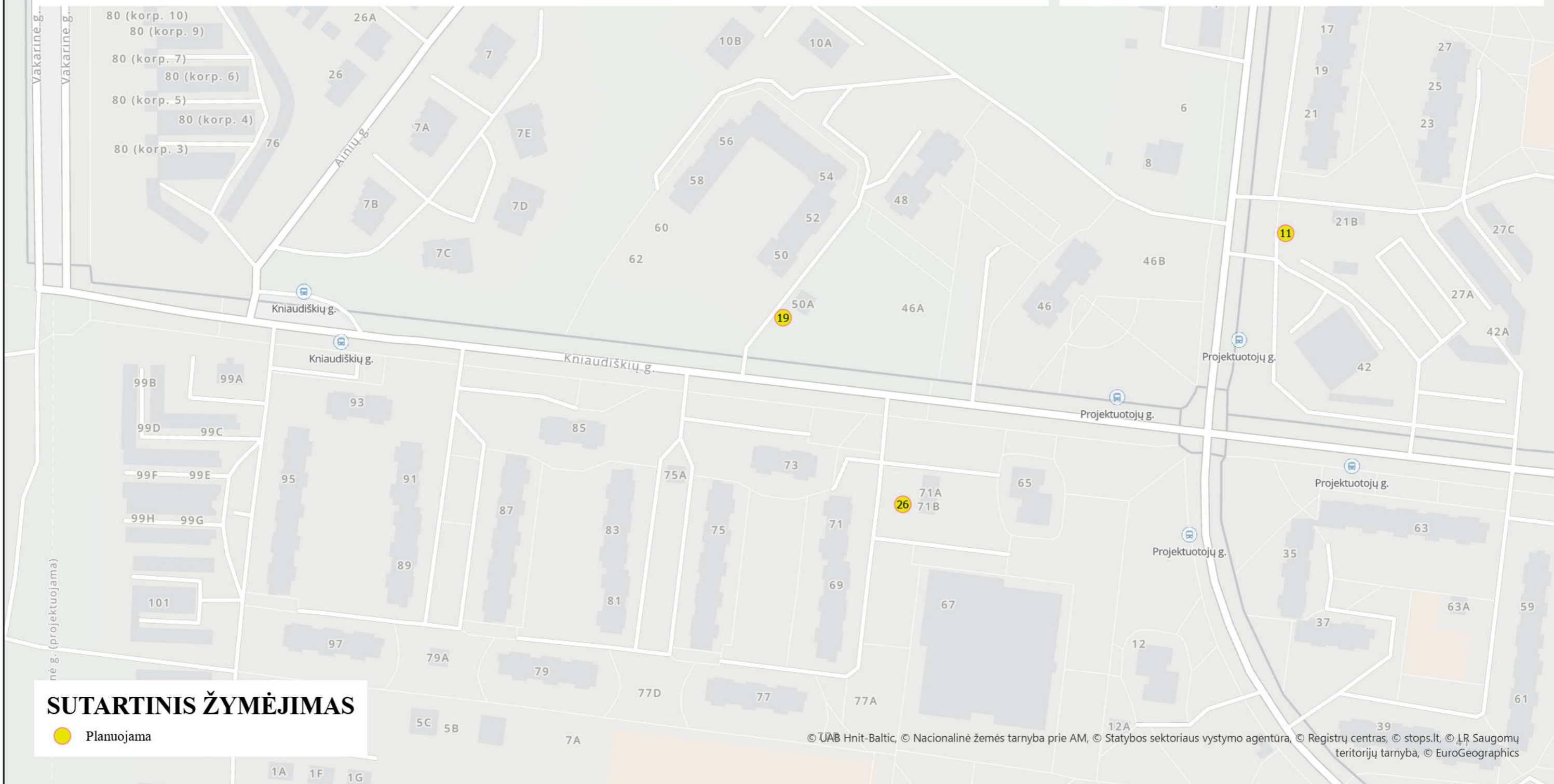
© UAB Hnit-Baltic, © Nacionalinė žemės tarnyba prie AM, © Statybos sektoriaus vystymo agentūra, © Registrų centras, © stops.lt, © LR Saugomų teritorijų tarnyba, © EuroGeographics

| Eil. nr. | Adresas (gatvė, nr.) | Įrengimo vietos apibūdinimas pagrindimas | Įkrovimo prieigų sk. | Įkrovimo prieigų tipas | Bendra visų prieigų (stotelės) galia, kW | X | Y | Statusas |
|----------|----------------------|--|----------------------|------------------------|--|---------|--------|------------|
| 18 | Marijonų g. 24 | Gyv. Rajonas, koplyčia | 4 | Įprastos galios | 88 | 6178433 | 522645 | Planuojama |

Pastaba. Plane nurodyti viešai prieinamų įkrovimo prieigų koordinatės ir lokacijos iki 300 m, įkrovimo prieigų skaičius, tipas, bendra visų prieigų įkrovimo galia, planuojami įrengimo metai yra preliminarūs ir gali būti tikslinami pagal poreikį atsižvelgiant į pasikeitusį žemės sklypo / vietos statusą, transformatorinių pastočių galią, reikalingos infrastruktūros įrengimo sąnaudas ir technines galimybes, Europos Sąjungos struktūrinių fondų projektų finansavimo sąlygas, viešai prieinamų įkrovimo prieigų plėtros eigą, įkrovimo prieigų operatorių, fizinių ir juridinių asmenų pasiūlymus, atsiradusį poreikį ir kt.

PANEVĖŽIO MIESTO SAVIVALDYBĖS TERITORIJOJE ESANČIUOSE VIETINĖS REIKŠMĖS KELIUOSE IKI 2030 METŲ NUMATOMŲ ĮRENGTI VIEŠAI PRIEINAMŲ ĮKROVIMO PRIEIGŲ SCHEMAS

Panevėžio miesto savivaldybės teritorijoje esančiuose vietinės reikšmės keliuose iki 2030 metų numatomų įrengti viešai prieinamų įkrovimo prieigų plano 1 priedas



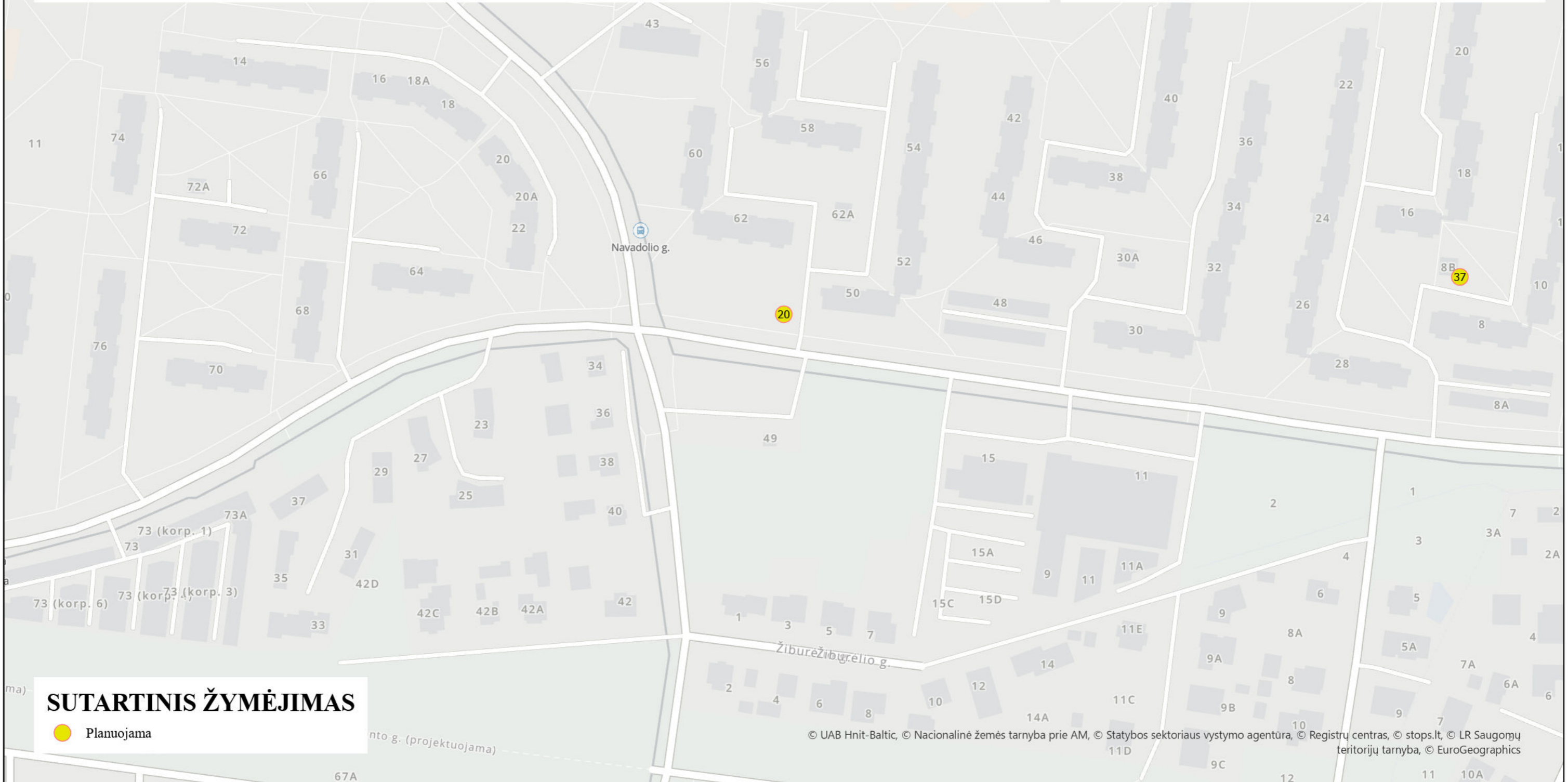
SUTARTINIS ŽYMĖJIMAS

● Planuojama

| Eil. nr. | Adresas (gatvė, nr.) | Įrengimo vietos apibūdinimas pagrindimas | Įkrovimo prieigų sk. | Įkrovimo prieigų tipas | Bendra visų prieigų (stotelės) galia, kW | X | Y | Statusas |
|----------|----------------------|--|----------------------|------------------------|--|---------|--------|------------|
| 19 | Kniadiškių g. 50A | Gyv. rajonas | 2 | Įprastos galios | 44 | 6176874 | 520187 | Planuojama |

PANEVĖŽIO MIESTO SAVIVALDYBĖS TERITORIJOJE ESANČIUOSE VIETINĖS REIKŠMĖS KELIUOSE IKI 2030 METŲ NUMATOMŲ ĮRENGTI VIEŠAI PRIEINAMŲ ĮKROVIMO PRIEIGŲ SCHEMAS

Panevėžio miesto savivaldybės teritorijoje esančiuose vietinės reikšmės keliuose iki 2030 metų numatomų įrengti viešai prieinamų įkrovimo prieigų plano 1 priedas



SUTARTINIS ŽYMĖJIMAS

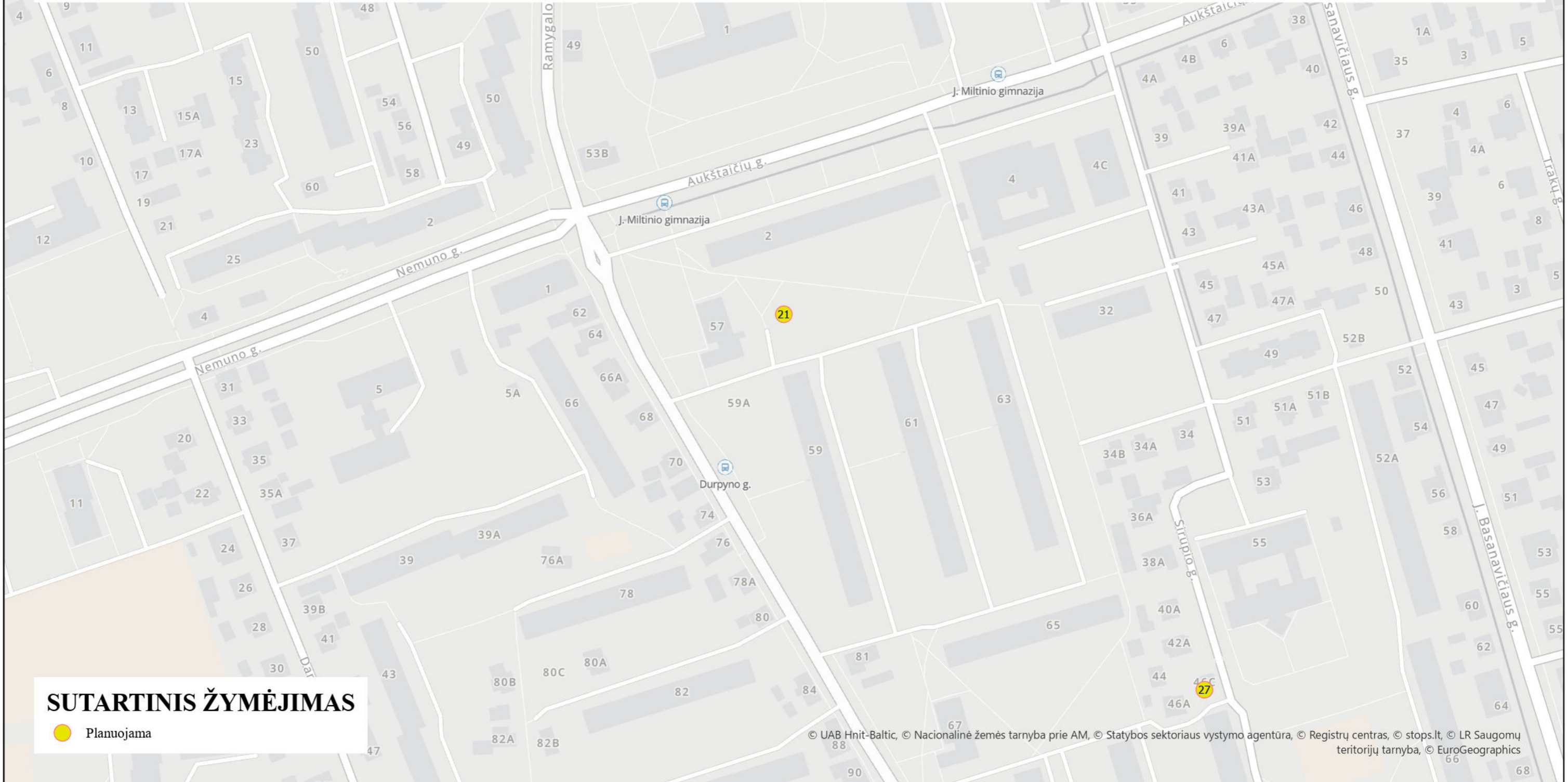
● Planuojama

| Eil. nr. | Adresas (gatvė, nr.) | Įrengimo vietos apibūdinimas pagrindimas | Įkrovimo prieigų sk. | Įkrovimo prieigų tipas | Bendra visų prieigų (stotelės) galia, kW | X | Y | Statusas |
|----------|----------------------|--|----------------------|------------------------|--|---------|--------|------------|
| 20 | Molainių g. 62 | Gyv. rajonas | 2 | Įprastos galios | 44 | 6176479 | 520637 | Planuojama |

Pastaba. Plane nurodyti viešai prieinamų įkrovimo prieigų koordinatės ir lokacijos iki 300 m, įkrovimo prieigų skaičius, tipas, bendra visų prieigų įkrovimo galia, planuojami įrengimo metai yra preliminarūs ir gali būti tikslinami pagal poreikį atsižvelgiant į pasikeitusį žemės sklypo / vietos statusą, transformatorinių pastočių galią, reikalingos infrastruktūros įrengimo sąnaudas ir technines galimybes, Europos Sąjungos struktūrinių fondų projektų finansavimo sąlygas, viešai prieinamų įkrovimo prieigų plėtros eigą, įkrovimo prieigų operatorių, fizinių ir juridinių asmenų pasiūlymus, atsiradusį poreikį ir kt.

PANEVĖŽIO MIESTO SAVIVALDYBĖS TERITORIJOJE ESANČIUOSE VIETINĖS REIKŠMĖS KELIUOSE IKI 2030 METŲ NUMATOMŲ ĮRENGTI VIEŠAI PRIEINAMŲ ĮKROVIMO PRIEIGŲ SCHEMAS

Panevėžio miesto savivaldybės teritorijoje esančiuose vietinės reikšmės keliuose iki 2030 metų numatomų įrengti viešai prieinamų įkrovimo prieigų plano 1 priedas



SUTARTINIS ŽYMĖJIMAS
 ● Planuojama

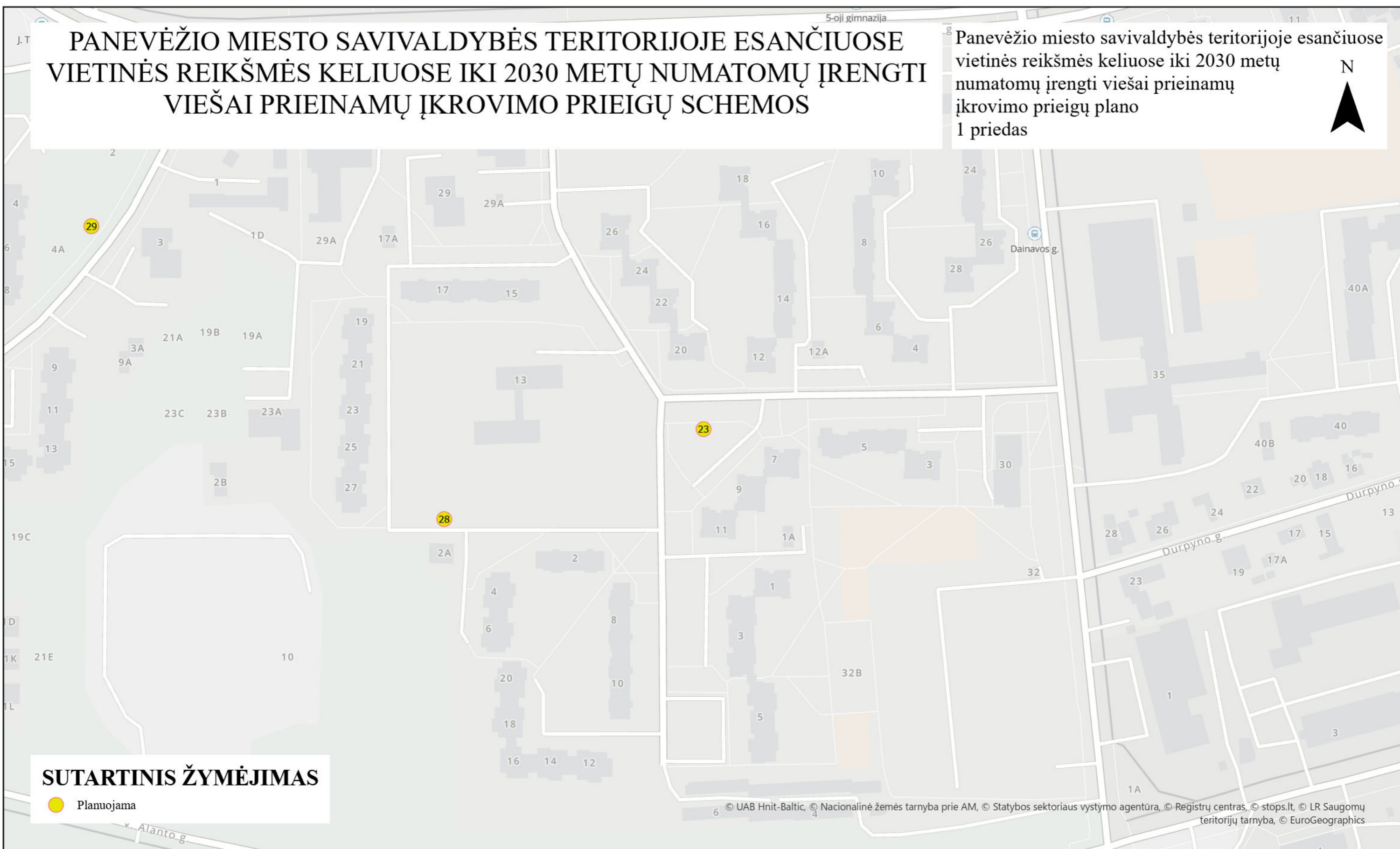
© UAB Hnit-Baltic, © Nacionalinė žemės tarnyba prie AM, © Statybos sektoriaus vystymo agentūra, © Registrų centras, © stops.lt, © LR Saugomų teritorijų tarnyba, © EuroGeographics

| Eil. nr. | Adresas (gatvė, nr.) | Įrengimo vietos apibūdinimas pagrindimas | Įkrovimo prieigų sk. | Įkrovimo prieigų tipas | Bendra visų prieigų (stotelės) galia, kW | X | Y | Statusas |
|----------|----------------------|--|----------------------|------------------------|--|---------|--------|------------|
| 21 | Ramygalos g. 57 | Gyv. rajonas | 4 | Įprastos galios | 88 | 6176298 | 522868 | Planuojama |

Pastaba. Plane nurodyti viešai prieinamų įkrovimo prieigų koordinatės ir lokacijos iki 300 m, įkrovimo prieigų skaičius, tipas, bendra visų prieigų įkrovimo galia, planuojami įrengimo metai yra preliminarūs ir gali būti tikslinami pagal poreikį atsižvelgiant į pasikeitusį žemės sklypo / vietos statusą, transformatorinių pastočių galią, reikalingos infrastruktūros įrengimo sąnaudas ir technines galimybes, Europos Sąjungos struktūrinių fondų projektų finansavimo sąlygas, viešai prieinamų įkrovimo prieigų plėtros eigą, įkrovimo prieigų operatorių, fizinių ir juridinių asmenų pasiūlymus, atsiradusį poreikį ir kt.

PANEVĖŽIO MIESTO SAVIVALDYBĖS TERITORIJOJE ESANČIUOSE VIETINĖS REIKŠMĖS KELIUOSE IKI 2030 METŲ NUMATOMŲ ĮRENGTI VIEŠAI PRIEINAMŲ ĮKROVIMO PRIEIGŲ SCHEMAS

Panevėžio miesto savivaldybės teritorijoje esančiuose vietinės reikšmės keliuose iki 2030 metų numatomų įrengti viešai prieinamų įkrovimo prieigų plano 1 priedas



SUTARTINIS ŽYMĖJIMAS
 ● Planuojama

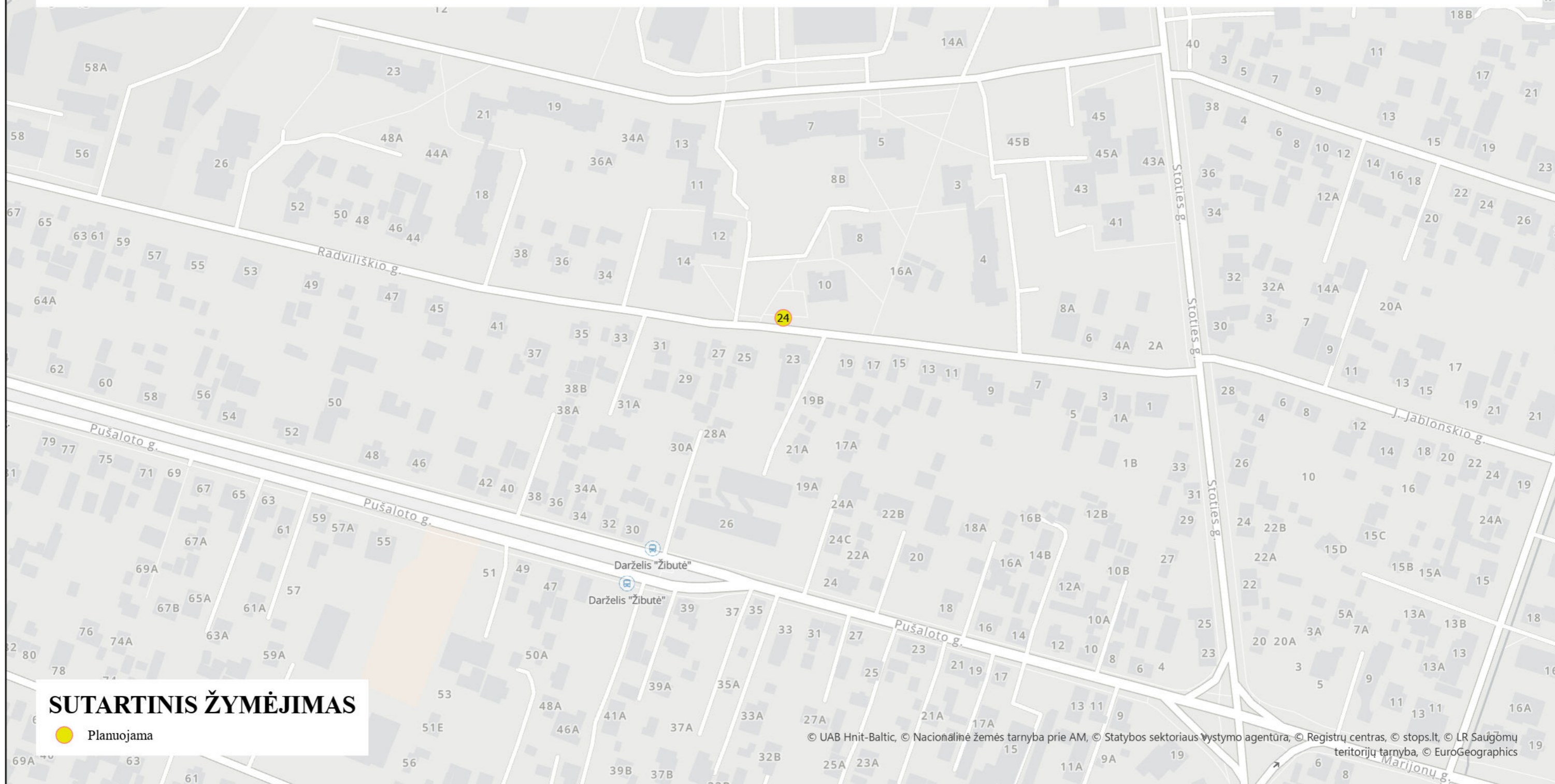
© UAB Hnit-Baltic, © Nacionalinė žemės tarnyba prie AM, © Statybos sektoriaus vystymo agentūra, © Registrų centras, © stops.lt, © LR Saugomų teritorijų tarnyba, © EuroGeographics

| Eil. nr. | Adresas (gatvė, nr.) | Įrengimo vietos apibūdinimas pagrindimas | Įkrovimo prieigų sk. | Įkrovimo prieigų tipas | Bendra visų prieigų (stotelės) galia, kW | X | Y | Statusas |
|----------|----------------------|--|----------------------|------------------------|--|---------|--------|------------|
| 23 | Dainavos g. 20 | Gyv. rajonas | 2 | Įprastos galios | 44 | 6175970 | 522173 | Planuojama |

Pastaba. Plane nurodyti viešai prieinamų įkrovimo prieigų koordinatės ir lokacijos iki 300 m, įkrovimo prieigų skaičius, tipas, bendra visų prieigų įkrovimo galia, planuojami įrengimo metai yra preliminarūs ir gali būti tikslinami pagal poreikį atsižvelgiant į pasikeitusį žemės sklypo / vietos statusą, transformatorinių pastočių galią, reikalingos infrastruktūros įrengimo sąnaudas ir technines galimybes, Europos Sąjungos struktūrinių fondų projektų finansavimo sąlygas, viešai prieinamų įkrovimo prieigų plėtros eigą, įkrovimo prieigų operatorių, fizinių ir juridinių asmenų pasiūlymus, atsiradusį poreikį ir kt.

PANEVĖŽIO MIESTO SAVIVALDYBĖS TERITORIJOJE ESANČIUOSE VIETINĖS REIKŠMĖS KELIUOSE IKI 2030 METŲ NUMATOMŲ ĮRENGTI VIEŠAI PRIEINAMŲ ĮKROVIMO PRIEIGŲ SCHEMAS

Panevėžio miesto savivaldybės teritorijoje esančiuose vietinės reikšmės keliuose iki 2030 metų numatomų įrengti viešai prieinamų įkrovimo prieigų plano 1 priedas



SUTARTINIS ŽYMĖJIMAS

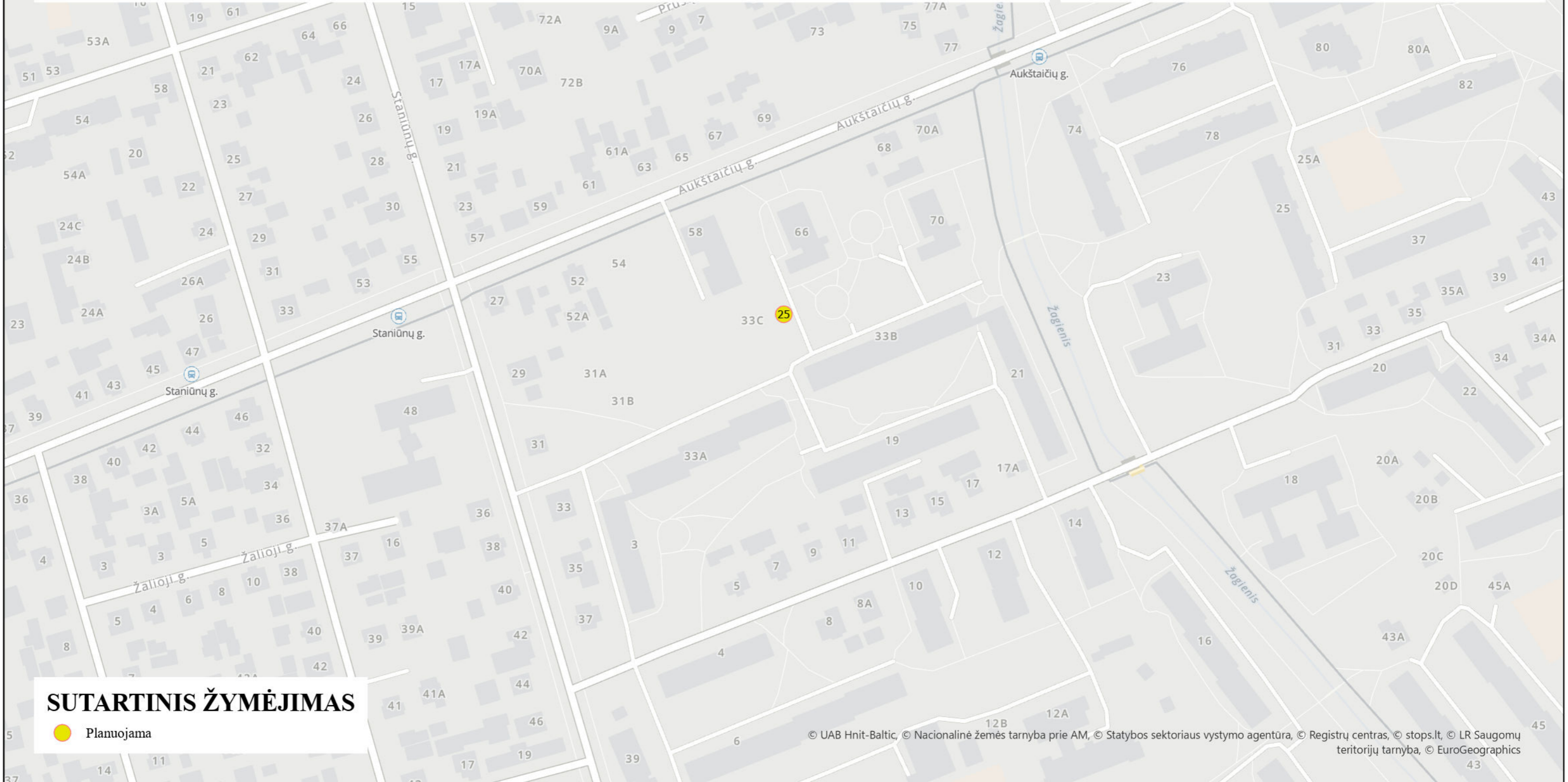
 Planuojama

| Eil. nr. | Adresas (gatvė, nr.) | Įrengimo vietos apibūdinimas pagrindimas | Įkrovimo prieigų sk. | Įkrovimo prieigų tipas | Bendra visų prieigų (stotelės) galia, kW | X | Y | Statusas |
|----------|----------------------|--|----------------------|------------------------|--|---------|--------|------------|
| 24 | Radviliškio g. 10 | Gyv. rajonas | 2 | Įprastos galios | 44 | 6178737 | 522091 | Planuojama |

Pastaba. Plane nurodyti viešai prieinamų įkrovimo prieigų koordinatės ir lokacijos iki 300 m, įkrovimo prieigų skaičius, tipas, bendra visų prieigų įkrovimo galia, planuojami įrengimo metai yra preliminarūs ir gali būti tikslinami pagal poreikį atsižvelgiant į pasikeitusį žemės sklypo / vietos statusą, transformatorinių pastočių galią, reikalingos infrastruktūros įrengimo sąnaudas ir technines galimybes, Europos Sąjungos struktūrinių fondų projektų finansavimo sąlygas, viešai prieinamų įkrovimo prieigų plėtros eigą, įkrovimo prieigų operatorių, fizinių ir juridinių asmenų pasiūlymus, atsiradusį poreikį ir kt.

PANEVĖŽIO MIESTO SAVIVALDYBĖS TERITORIJOJE ESANČIUOSE VIETINĖS REIKŠMĖS KELIUOSE IKI 2030 METŲ NUMATOMŲ ĮRENGTI VIEŠAI PRIEINAMŲ ĮKROVIMO PRIEIGŲ SCHEMAS

Panevėžio miesto savivaldybės teritorijoje esančiuose vietinės reikšmės keliuose iki 2030 metų numatomų įrengti viešai prieinamų įkrovimo prieigų plano 1 priedas



SUTARTINIS ŽYMĖJIMAS

● Planuojama

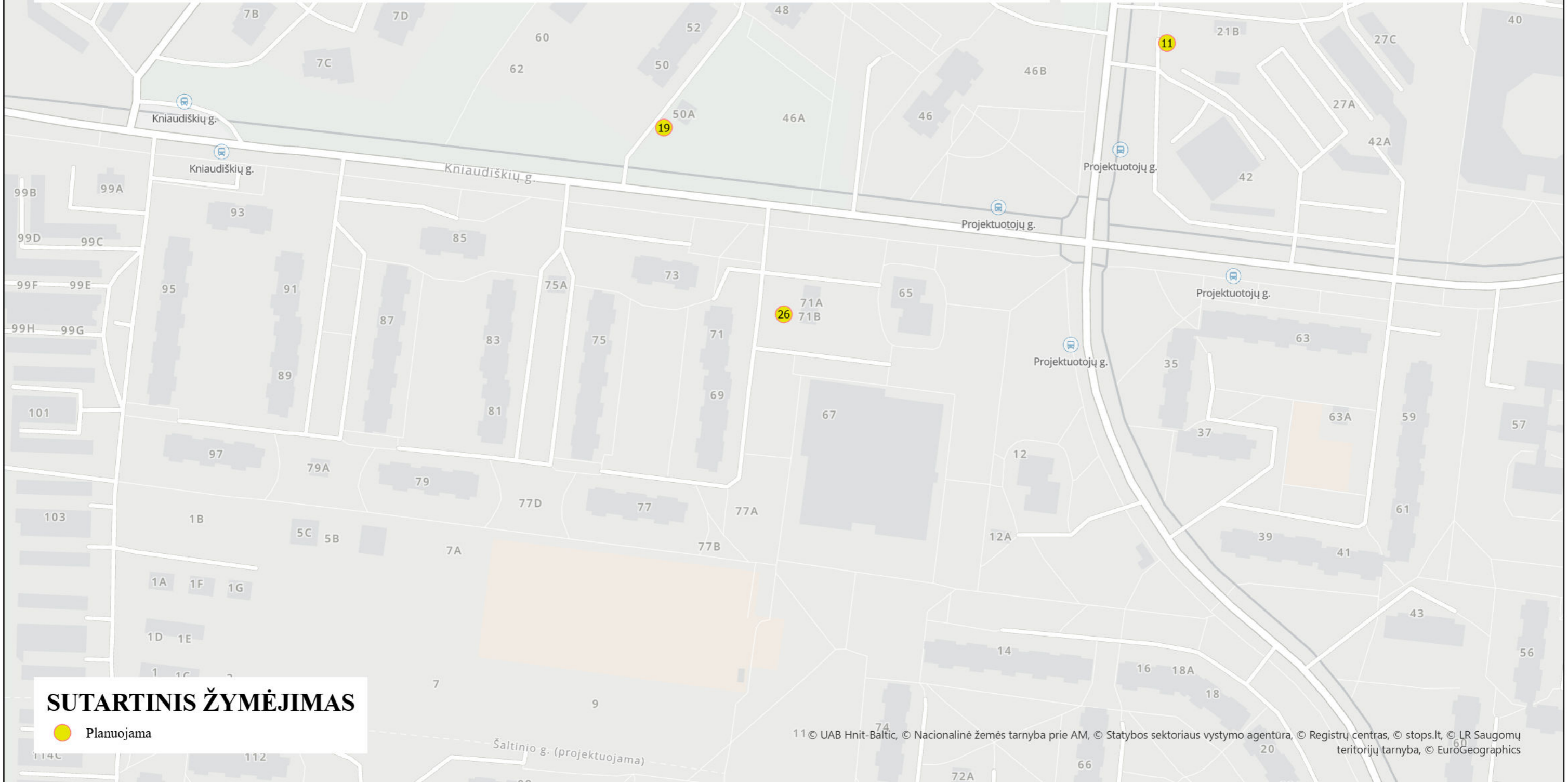
© UAB Hnit-Baltic, © Nacionalinė žemės tarnyba prie AM, © Statybos sektoriaus vystymo agentūra, © Registrų centras, © stops.lt, © LR Saugomų teritorijų tarnyba, © EuroGeographics

| Eil. nr. | Adresas (gatvė, nr.) | Įrengimo vietos apibūdinimas pagrindimas | Įkrovimo prieigų sk. | Įkrovimo prieigų tipas | Bendra visų prieigų (stotelės) galia, kW | X | Y | Statusas |
|----------|----------------------|--|----------------------|------------------------|--|---------|--------|------------|
| 25 | Staniūnų g. 33C | Gyv. rajonas | 2 | Įprastos galios | 44 | 6176682 | 523866 | Planuojama |

Pastaba. Plane nurodyti viešai prieinamų įkrovimo prieigų koordinatės ir lokacijos iki 300 m, įkrovimo prieigų skaičius, tipas, bendra visų prieigų įkrovimo galia, planuojami įrengimo metai yra preliminarūs ir gali būti tikslinami pagal poreikį atsižvelgiant į pasikeitusį žemės sklypo / vietos statusą, transformatorinių pastochių galią, reikalingos infrastruktūros įrengimo sąnaudas ir technines galimybes, Europos Sąjungos struktūrinių fondų projektų finansavimo sąlygas, viešai prieinamų įkrovimo prieigų plėtros eigą, įkrovimo prieigų operatorių, fizinių ir juridinių asmenų pasiūlymus, atsiradusį poreikį ir kt.

PANEVĖŽIO MIESTO SAVIVALDYBĖS TERITORIJOJE ESANČIUOSE VIETINĖS REIKŠMĖS KELIUOSE IKI 2030 METŲ NUMATOMŲ ĮRENGTI VIEŠAI PRIEINAMŲ ĮKROVIMO PRIEIGŲ SCHEMAS

Panevėžio miesto savivaldybės teritorijoje esančiuose vietinės reikšmės keliuose iki 2030 metų numatomų įrengti viešai prieinamų įkrovimo prieigų plano 1 priedas



SUTARTINIS ŽYMĖJIMAS
 ● Planuojama

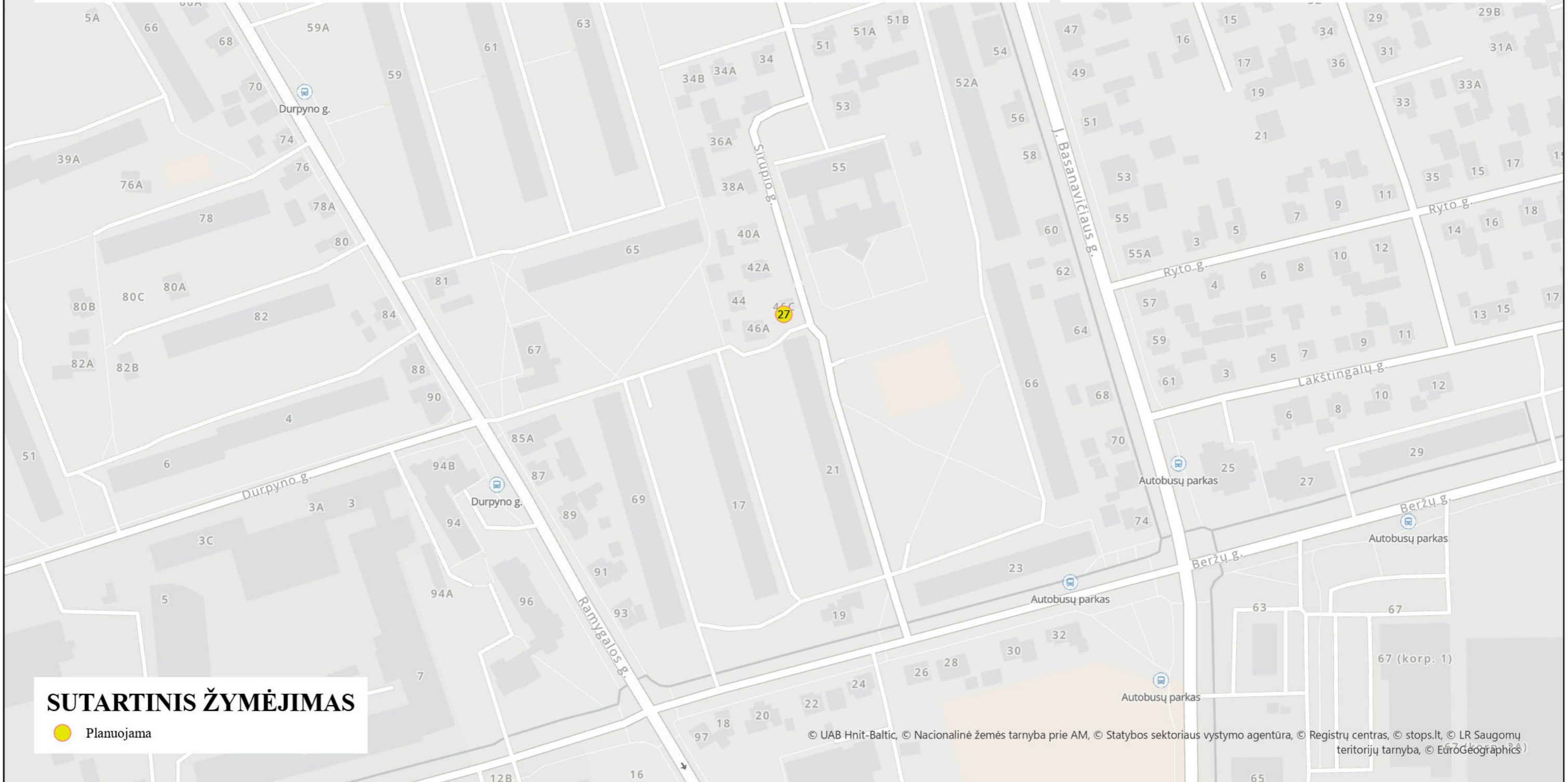
11 © UAB Hnit-Baltic, © Nacionalinė žemės tarnyba prie AM, © Statybos sektoriaus vystymo agentūra, © Registrų centras, © stops.lt, © LR Saugomų teritorijų tarnyba, © EuroGeographics

| Eil. nr. | Adresas (gatvė, nr.) | Įrengimo vietos apibūdinimas pagrindimas | Įkrovimo prieigų sk. | Įkrovimo prieigų tipas | Bendra visų prieigų (stotelės) galia, kW | X | Y | Statusas |
|----------|----------------------|--|----------------------|------------------------|--|---------|--------|------------|
| 26 | Kniaudiškių g. 71B | Gyv. rajonas | 2 | Įprastos galios | 44 | 6176779 | 520248 | Planuojama |

Pastaba. Plane nurodyti viešai prieinamų įkrovimo prieigų koordinatės ir lokacijos iki 300 m, įkrovimo prieigų skaičius, tipas, bendra visų prieigų įkrovimo galia, planuojami įrengimo metai yra preliminarūs ir gali būti tikslinami pagal poreikį atsižvelgiant į pasikeitusį žemės sklypo / vietos statusą, transformatorinių pastočių galią, reikalingos infrastruktūros įrengimo sąnaudas ir technines galimybes, Europos Sąjungos struktūrinių fondų projektų finansavimo sąlygas, viešai prieinamų įkrovimo prieigų plėtros eigą, įkrovimo prieigų operatorių, fizinių ir juridinių asmenų pasiūlymus, atsiradusį poreikį ir kt.

PANEVĖŽIO MIESTO SAVIVALDYBĖS TERITORIJOJE ESANČIUOSE VIETINĖS REIKŠMĖS KELIUOSE IKI 2030 METŲ NUMATOMŲ ĮRENGTI VIEŠAI PRIEINAMŲ ĮKROVIMO PRIEIGŲ SCHEMAS

Panevėžio miesto savivaldybės teritorijoje esančiuose vietinės reikšmės keliuose iki 2030 metų numatomų įrengti viešai prieinamų įkrovimo prieigų plano 1 priedas



SUTARTINIS ŽYMĖJIMAS
 ● Planuojama

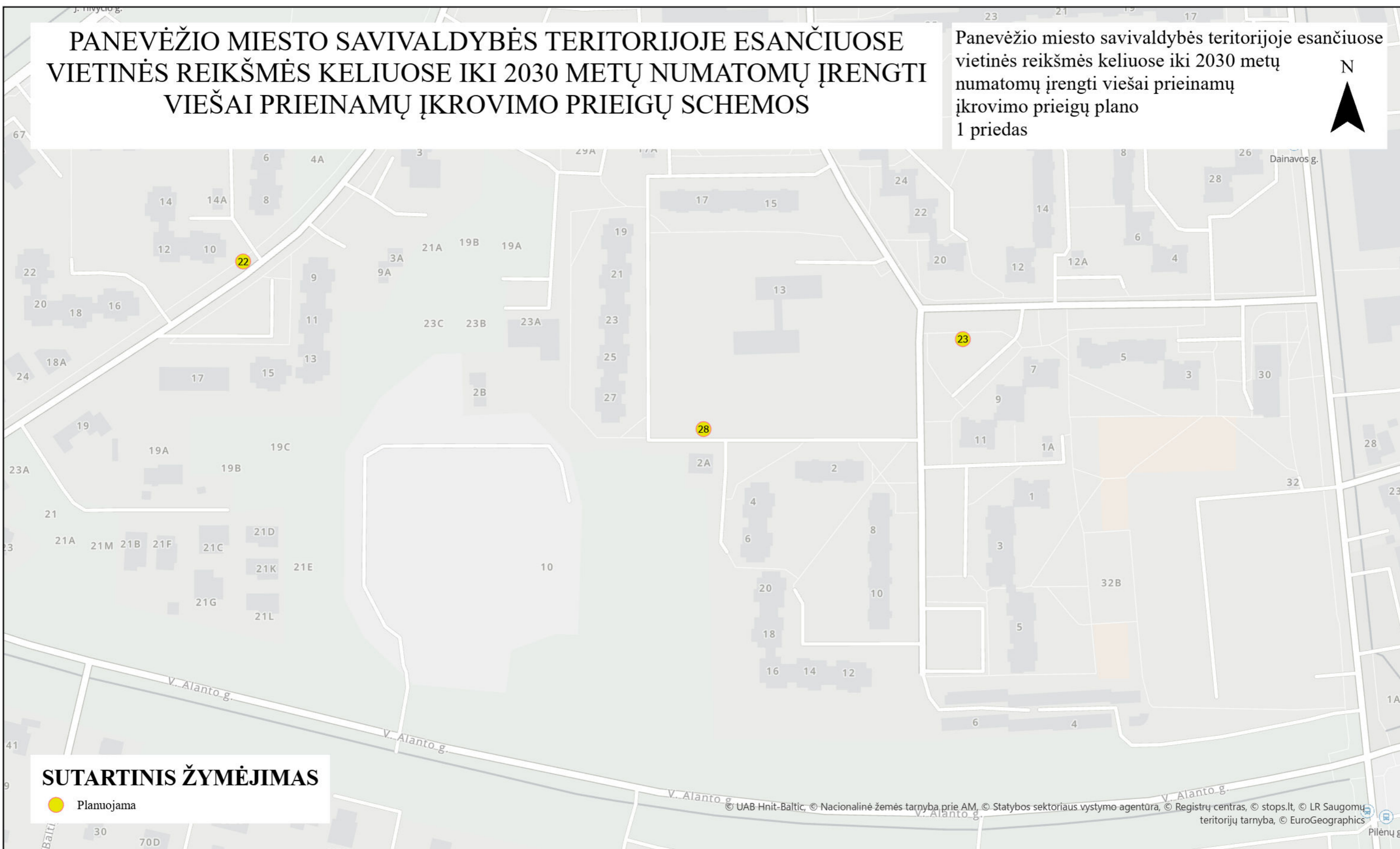
© UAB Hnit-Baltic, © Nacionalinė žemės tarnyba prie AM, © Statybos sektoriaus vystymo agentūra, © Registrų centras, © stops.lt, © LR Saugomų teritorijų tarnyba, © EuroGeographics

| Eil. nr. | Adresas (gatvė, nr.) | Įrengimo vietos apibūdinimas pagrindimas | Įkrovimo prieigų sk. | Įkrovimo prieigų tipas | Bendra visų prieigų (stotelės) galia, kW | X | Y | Statusas |
|----------|----------------------|--|----------------------|------------------------|--|---------|--------|------------|
| 27 | Sirupio g. 46C | Gyv. rajonas | 2 | Įprastos galios | 44 | 6176107 | 523082 | Planuojama |

Pastaba. Plane nurodyti viešai prieinamų įkrovimo prieigų koordinatės ir lokacijos iki 300 m, įkrovimo prieigų skaičius, tipas, bendra visų prieigų įkrovimo galia, planuojami įrengimo metai yra preliminarūs ir gali būti tikslinami pagal poreikį atsižvelgiant į pasikeitusį žemės sklypo / vietos statusą, transformatorinių pastochių galią, reikalingos infrastruktūros įrengimo sąnaudas ir technines galimybes, Europos Sąjungos struktūrinių fondų projektų finansavimo sąlygas, viešai prieinamų įkrovimo prieigų plėtros eigą, įkrovimo prieigų operatorių, fizinių ir juridinių asmenų pasiūlymus, atsiradusį poreikį ir kt.

PANEVĖŽIO MIESTO SAVIVALDYBĖS TERITORIJOJE ESANČIUOSE VIETINĖS REIKŠMĖS KELIUOSE IKI 2030 METŲ NUMATOMŲ ĮRENGTI VIEŠAI PRIEINAMŲ ĮKROVIMO PRIEIGŲ SCHEMAS

Panevėžio miesto savivaldybės teritorijoje esančiuose vietinės reikšmės keliuose iki 2030 metų numatomų įrengti viešai prieinamų įkrovimo prieigų plano 1 priedas



SUTARTINIS ŽYMĖJIMAS

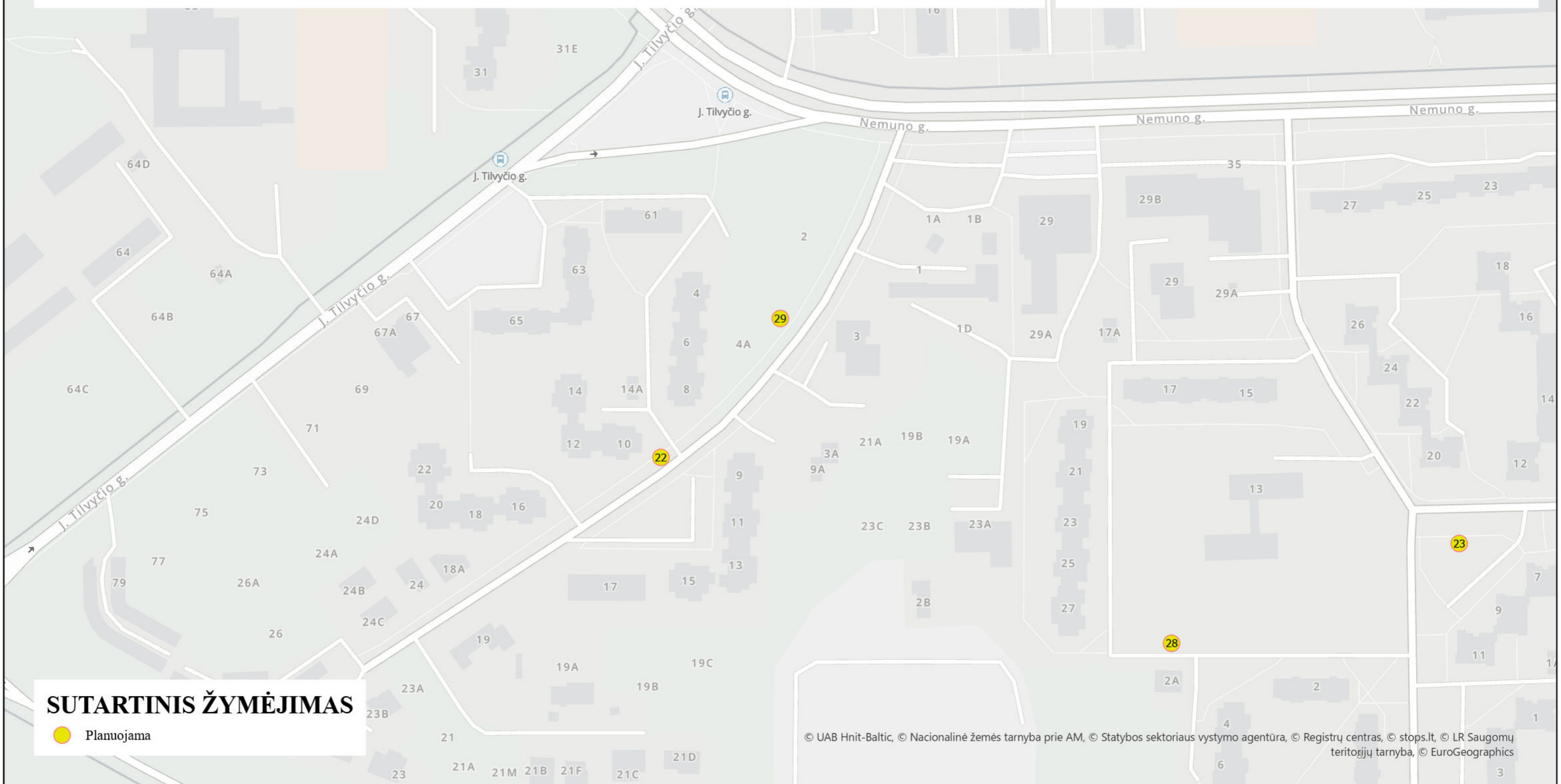
● Planuojama

| Eil. nr. | Adresas (gatvė, nr.) | Įrengimo vietos apibūdinimas pagrindimas | Įkrovimo prieigų sk. | Įkrovimo prieigų tipas | Bendra visų prieigų (stotelės) galia, kW | X | Y | Statusas |
|----------|----------------------|--|----------------------|------------------------|--|---------|--------|------------|
| 28 | Nendrės g. 2A | Gyv. rajonas | 2 | Įprastos galios | 44 | 6175919 | 522026 | Planuojama |

Pastaba. Plane nurodyti viešai prieinamų įkrovimo prieigų koordinatės ir lokacijos iki 300 m, įkrovimo prieigų skaičius, tipas, bendra visų prieigų įkrovimo galia, planuojami įrengimo metai yra preliminarūs ir gali būti tikslinami pagal poreikį atsižvelgiant į pasikeitusį žemės sklypo / vietos statusą, transformatorinių pastochių galią, reikalingos infrastruktūros įrengimo sąnaudas ir technines galimybes, Europos Sąjungos struktūrinių fondų projektų finansavimo sąlygas, viešai prieinamų įkrovimo prieigų plėtros eigą, įkrovimo prieigų operatorių, fizinių ir juridinių asmenų pasiūlymus, atsiradusį poreikį ir kt.

PANEVĖŽIO MIESTO SAVIVALDYBĖS TERITORIJOJE ESANČIUOSE VIETINĖS REIKŠMĖS KELIUOSE IKI 2030 METŲ NUMATOMŲ ĮRENGTI VIEŠAI PRIEINAMŲ ĮKROVIMO PRIEIGŲ SCHEMAS

Panevėžio miesto savivaldybės teritorijoje esančiuose vietinės reikšmės keliuose iki 2030 metų numatomų įrengti viešai prieinamų įkrovimo prieigų plano 1 priedas



SUTARTINIS ŽYMĖJIMAS
 ● Planuojama

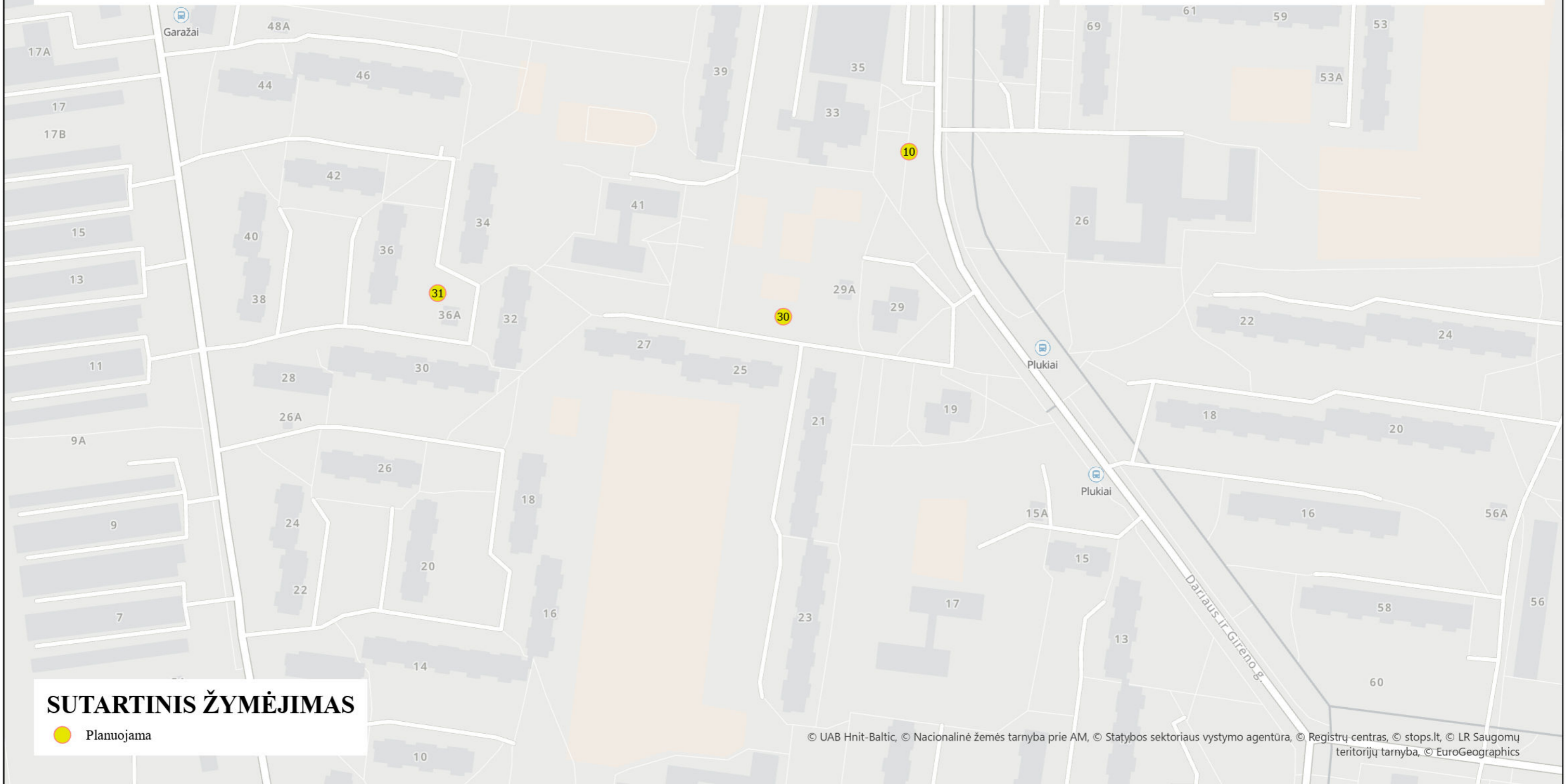
© UAB Hnit-Baltic, © Nacionalinė žemės tarnyba prie AM, © Statybos sektoriaus vystymo agentūra, © Registrų centras, © stops.lt, © LR Saugomų teritorijų tarnyba, © EuroGeographics

| Eil. nr. | Adresas (gatvė, nr.) | Įrengimo vietos apibūdinimas pagrindimas | Įkrovimo prieigų sk. | Įkrovimo prieigų tipas | Bendra visų prieigų (stotelės) galia, kW | X | Y | Statusas |
|----------|----------------------|--|----------------------|------------------------|--|---------|--------|------------|
| 29 | Margirio g. 2 | Gyv. rajonas | 2 | Įprastos galios | 44 | 6176085 | 521826 | Planuojama |

Pastaba. Plane nurodyti viešai prieinamų įkrovimo prieigų koordinatės ir lokacijos iki 300 m, įkrovimo prieigų skaičius, tipas, bendra visų prieigų įkrovimo galia, planuojami įrengimo metai yra preliminarūs ir gali būti tikslinami pagal poreikį atsižvelgiant į pasikeitusį žemės sklypo / vietos statusą, transformatorinių pastochių galią, reikalingos infrastruktūros įrengimo sąnaudas ir technines galimybes, Europos Sąjungos struktūrinių fondų projektų finansavimo sąlygas, viešai prieinamų įkrovimo prieigų plėtros eigą, įkrovimo prieigų operatorių, fizinių ir juridinių asmenų pasiūlymus, atsiradusį poreikį ir kt.

PANEVĖŽIO MIESTO SAVIVALDYBĖS TERITORIJOJE ESANČIUOSE VIETINĖS REIKŠMĖS KELIUOSE IKI 2030 METŲ NUMATOMŲ ĮRENGTI VIEŠAI PRIEINAMŲ ĮKROVIMO PRIEIGŲ SCHEMAS

Panevėžio miesto savivaldybės teritorijoje esančiuose vietinės reikšmės keliuose iki 2030 metų numatomų įrengti viešai prieinamų įkrovimo prieigų plano 1 priedas



SUTARTINIS ŽYMĖJIMAS

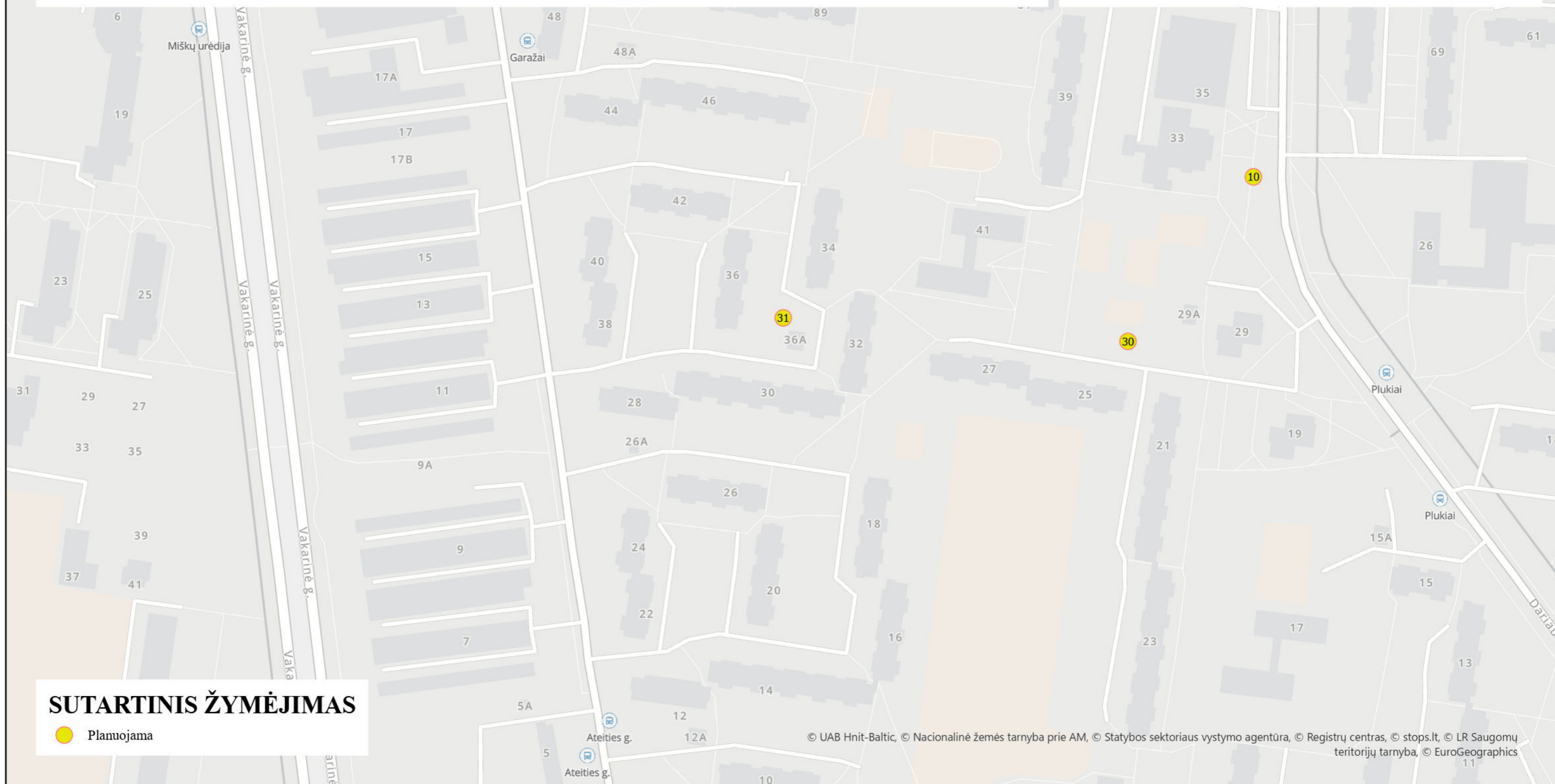
● Planuojama

© UAB Hnit-Baltic, © Nacionalinė žemės tarnyba prie AM, © Statybos sektoriaus vystymo agentūra, © Registrų centras, © stops.lt, © LR Saugomų teritorijų tarnyba, © EuroGeographics

| Eil. nr. | Adresas (gatvė, nr.) | Įrengimo vietos apibūdinimas pagrindimas | Įkrovimo prieigų sk. | Įkrovimo prieigų tipas | Bendra visų prieigų (stotelės) galia, kW | X | Y | Statusas |
|----------|-------------------------|--|----------------------|------------------------|--|---------|--------|------------|
| 30 | Dariaus ir Girėno g. 25 | Gyv. rajonas | 2 | Įprastos galios | 44 | 6177712 | 520208 | Planuojama |

PANEVĖŽIO MIESTO SAVIVALDYBĖS TERITORIJOJE ESANČIUOSE VIETINĖS REIKŠMĖS KELIUOSE IKI 2030 METŲ NUMATOMŲ ĮRENGTI VIEŠAI PRIEINAMŲ ĮKROVIMO PRIEIGŲ SCHEMAS

Panevėžio miesto savivaldybės teritorijoje esančiuose vietinės reikšmės keliuose iki 2030 metų numatomų įrengti viešai prieinamų įkrovimo prieigų plano 1 priedas



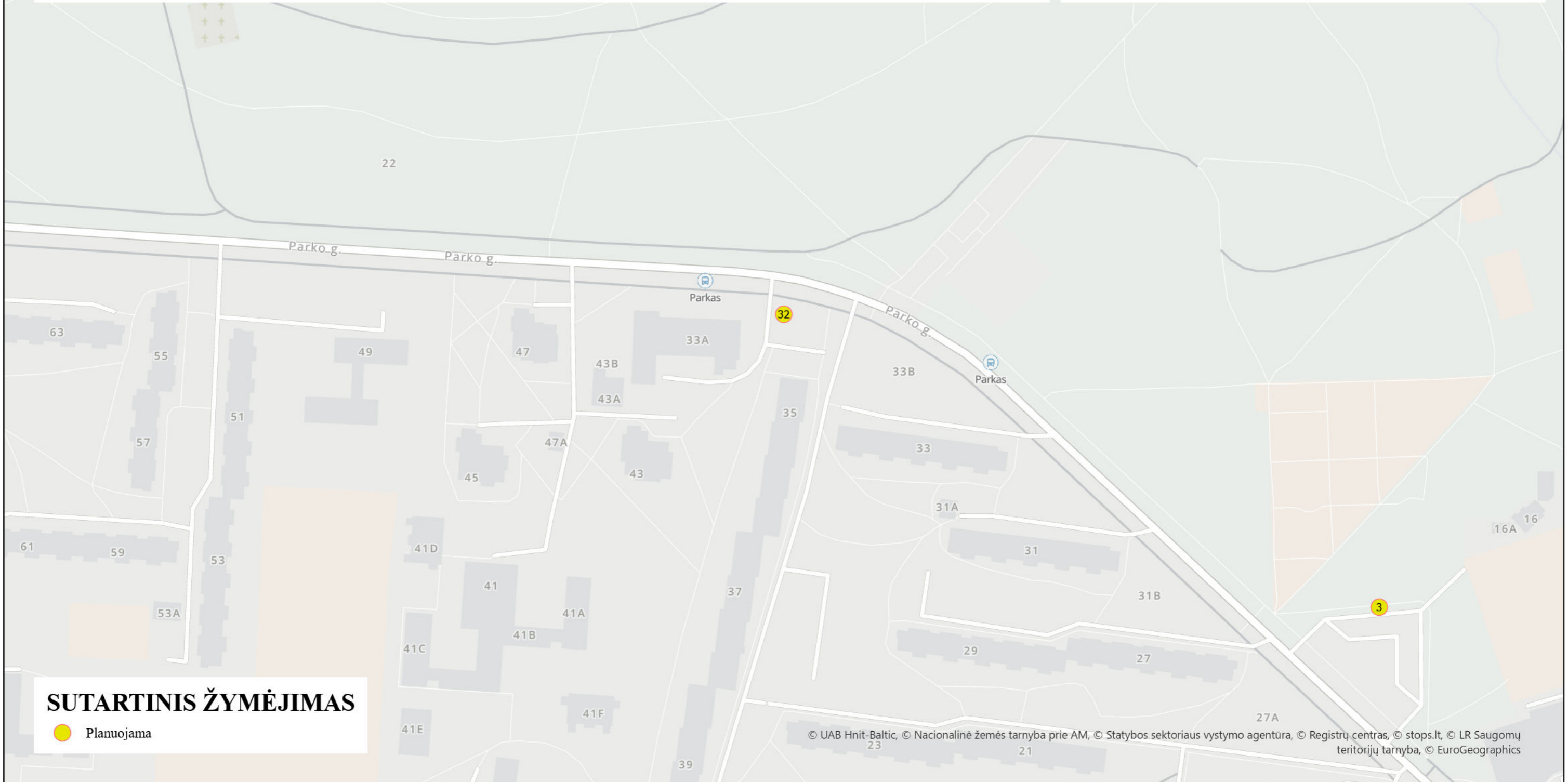
SUTARTINIS ŽYMĖJIMAS

● Planuojama

| Eil. nr. | Adresas (gatvė, nr.) | Įrengimo vietos apibūdinimas pagrindimas | Įkrovimo prieigų sk. | Įkrovimo prieigų tipas | Bendra visų prieigų (stotelės) galia, kW | X | Y | Statusas |
|----------|----------------------|--|----------------------|------------------------|--|---------|--------|------------|
| 31 | Ateities g. 36A | Gyv. rajonas | 4 | Įprastos galios | 88 | 6177724 | 520032 | Planuojama |

PANEVĖŽIO MIESTO SAVIVALDYBĖS TERITORIJOJE ESANČIUOSE VIETINĖS REIKŠMĖS KELIUOSE IKI 2030 METŲ NUMATOMŲ ĮRENGTI VIEŠAI PRIEINAMŲ ĮKROVIMO PRIEIGŲ SCHEMAS

Panevėžio miesto savivaldybės teritorijoje esančiuose vietinės reikšmės keliuose iki 2030 metų numatomų įrengti viešai prieinamų įkrovimo prieigų plano 1 priedas



SUTARTINIS ŽYMĖJIMAS
 ● Planuojama

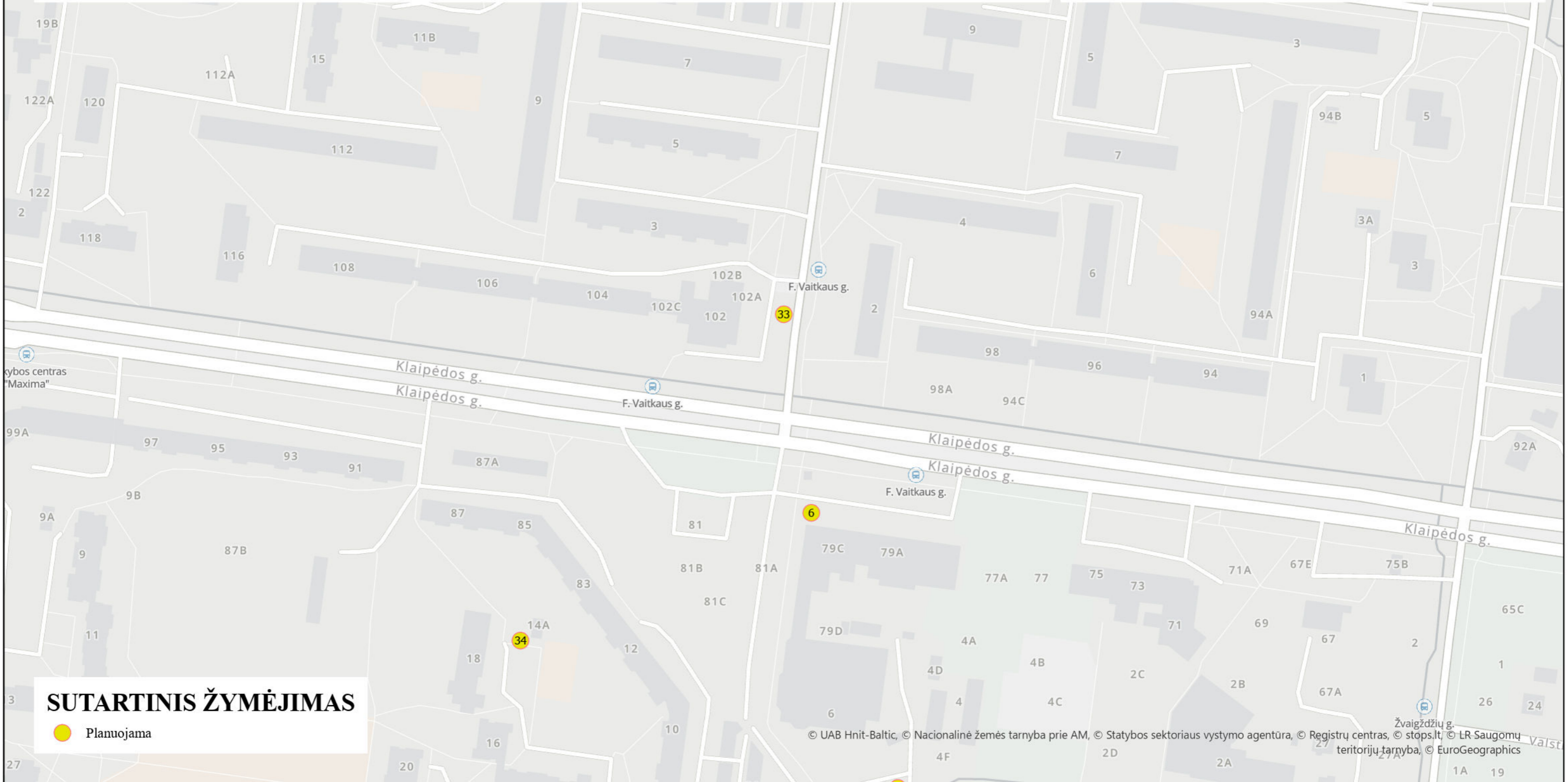
© UAB Hnit-Baltic, © Nacionalinė žemės tarnyba prie AM, © Statybos sektoriaus vystymo agentūra, © Registrų centras, © stops.lt, © LR Saugomų teritorijų tarnyba, © EuroGeographics

| Eil. nr. | Adresas (gatvė, nr.) | Įrengimo vietos apibūdinimas pagrindimas | Įkrovimo prieigų sk. | Įkrovimo prieigų tipas | Bendra visų prieigų (stotelės) galia, kW | X | Y | Statusas |
|----------|----------------------|--|----------------------|------------------------|--|---------|--------|------------|
| 32 | Parko g. 35 | Prekybos centrai, gyv. rajonas | 2 | Įprastos galios | 44 | 6177986 | 520800 | Planuojama |

Pastaba. Plane nurodyti viešai prieinamų įkrovimo prieigų koordinatės ir lokacijos iki 300 m, įkrovimo prieigų skaičius, tipas, bendra visų prieigų įkrovimo galia, planuojami įrengimo metai yra preliminarūs ir gali būti tikslinami pagal poreikį atsižvelgiant į pasikeitusį žemės sklypo / vietos statusą, transformatorinių pastochių galią, reikalingos infrastruktūros įrengimo sąnaudas ir technines galimybes, Europos Sąjungos struktūrinių fondų projektų finansavimo sąlygas, viešai prieinamų įkrovimo prieigų plėtros eigą, įkrovimo prieigų operatorių, fizinių ir juridinių asmenų pasiūlymus, atsiradusį poreikį ir kt.

PANEVĖŽIO MIESTO SAVIVALDYBĖS TERITORIJOJE ESANČIUOSE VIETINĖS REIKŠMĖS KELIUOSE IKI 2030 METŲ NUMATOMŲ ĮRENGTI VIEŠAI PRIEINAMŲ ĮKROVIMO PRIEIGŲ SCHEMAS

Panevėžio miesto savivaldybės teritorijoje esančiuose vietinės reikšmės keliuose iki 2030 metų numatomų įrengti viešai prieinamų įkrovimo prieigų plano 1 priedas



SUTARTINIS ŽYMĖJIMAS

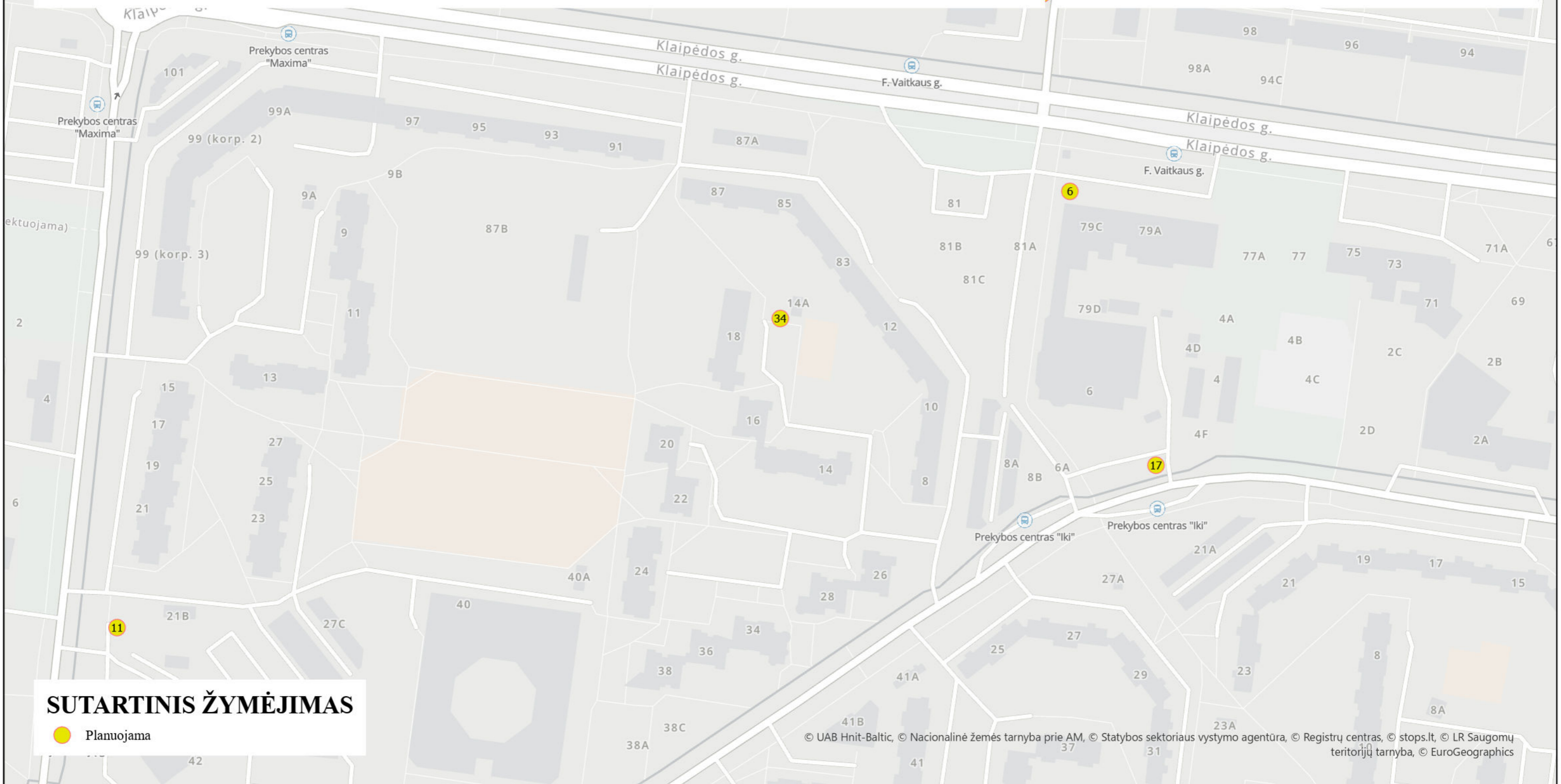
 Planuojama

| Eil. nr. | Adresas (gatvė, nr.) | Įrengimo vietos apibūdinimas pagrindimas | Įkrovimo prieigų sk. | Įkrovimo prieigų tipas | Bendra visų prieigų (stotelės) galia, kW | X | Y | Statusas |
|----------|----------------------|--|----------------------|------------------------|--|---------|--------|------------|
| 33 | Klaipėdos g. 102 | Prekybos centrai, gyv. rajonas | 2 | Įprastos galios | 44 | 6177241 | 520916 | Planuojama |

Pastaba. Plane nurodyti viešai prieinamų įkrovimo prieigų koordinatės ir lokacijos iki 300 m, įkrovimo prieigų skaičius, tipas, bendra visų prieigų įkrovimo galia, planuojami įrengimo metai yra preliminarūs ir gali būti tikslinami pagal poreikį atsižvelgiant į pasikeitusį žemės sklypo / vietos statusą, transformatorinių pastočių galią, reikalingos infrastruktūros įrengimo sąnaudas ir technines galimybes, Europos Sąjungos struktūrinių fondų projektų finansavimo sąlygas, viešai prieinamų įkrovimo prieigų plėtros eigą, įkrovimo prieigų operatorių, fizinių ir juridinių asmenų pasiūlymus, atsiradusį poreikį ir kt.

PANEVĖŽIO MIESTO SAVIVALDYBĖS TERITORIJOJE ESANČIUOSE VIETINĖS REIKŠMĖS KELIUOSE IKI 2030 METŲ NUMATOMŲ ĮRENGTI VIEŠAI PRIEINAMŲ ĮKROVIMO PRIEIGŲ SCHEMAS

Panevėžio miesto savivaldybės teritorijoje esančiuose vietinės reikšmės keliuose iki 2030 metų numatomų įrengti viešai prieinamų įkrovimo prieigų plano 1 priedas



SUTARTINIS ŽYMĖJIMAS
 ● Planuojama

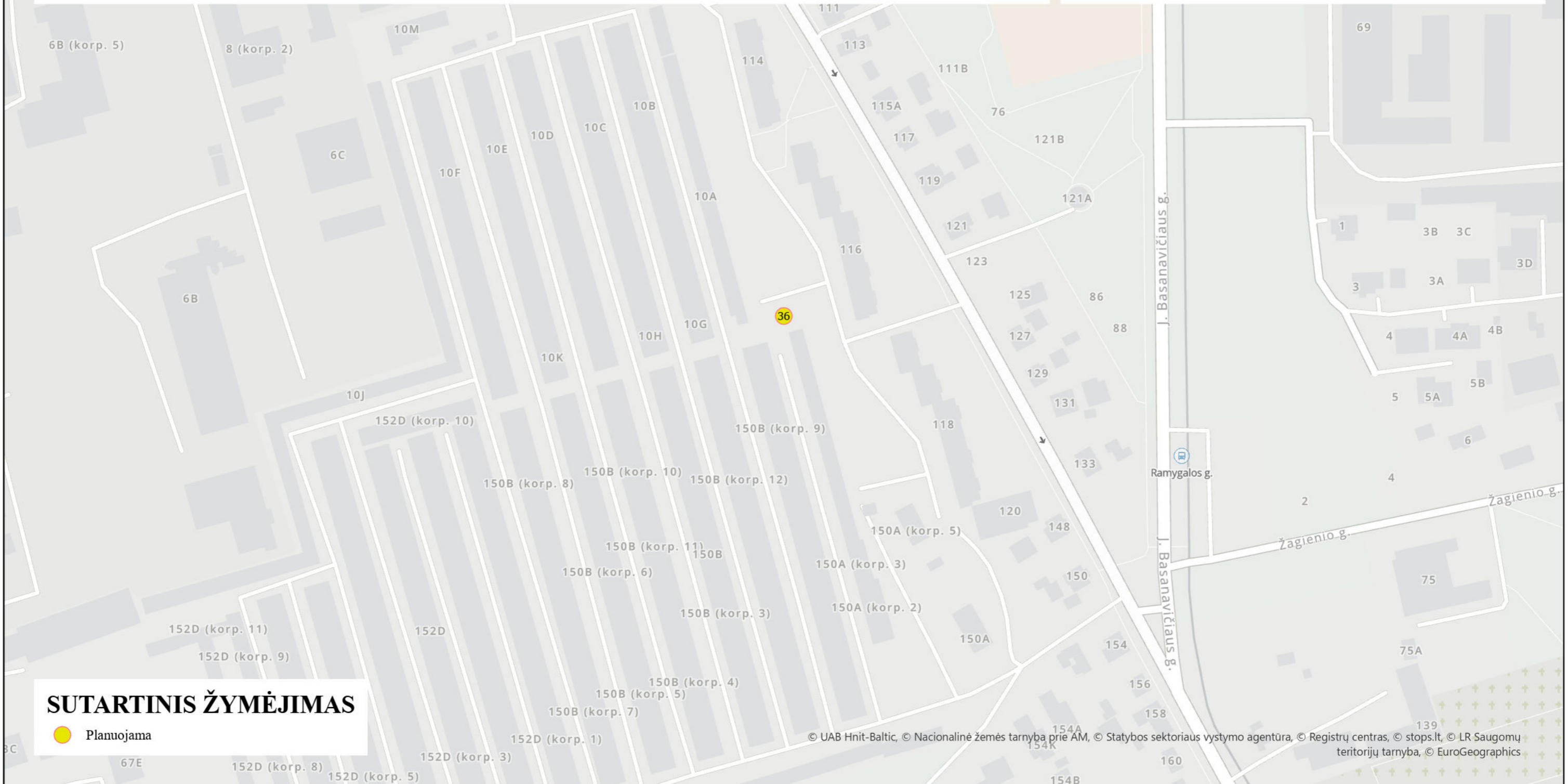
© UAB Hnit-Baltic, © Nacionalinė žemės tarnyba prie AM, © Statybos sektoriaus vystymo agentūra, © Registrų centras, © stops.lt, © LR Saugomų teritorijų tarnyba, © EuroGeographics

| Eil. nr. | Adresas (gatvė, nr.) | Įrengimo vietos apibūdinimas pagrindimas | Įkrovimo prieigų sk. | Įkrovimo prieigų tipas | Bendra visų prieigų (stotelės) galia, kW | X | Y | Statusas |
|----------|----------------------|--|----------------------|------------------------|--|---------|--------|------------|
| 34 | Kniaudiškių g. 14A | Gyv. rajonas | 4 | Įprastos galios | 88 | 6177075 | 520782 | Planuojama |

Pastaba. Plane nurodyti viešai prieinamų įkrovimo prieigų koordinatės ir lokacijos iki 300 m, įkrovimo prieigų skaičius, tipas, bendra visų prieigų įkrovimo galia, planuojami įrengimo metai yra preliminarūs ir gali būti tikslinami pagal poreikį atsižvelgiant į pasikeitusį žemės sklypo / vietos statusą, transformatorinių pastočių galią, reikalingos infrastruktūros įrengimo sąnaudas ir technines galimybes, Europos Sąjungos struktūrinių fondų projektų finansavimo sąlygas, viešai prieinamų įkrovimo prieigų plėtros eigą, įkrovimo prieigų operatorių, fizinių ir juridinių asmenų pasiūlymus, atsiradusį poreikį ir kt.

PANEVĖŽIO MIESTO SAVIVALDYBĖS TERITORIJOJE ESANČIUOSE VIETINĖS REIKŠMĖS KELIUOSE IKI 2030 METŲ NUMATOMŲ ĮRENGTI VIEŠAI PRIEINAMŲ ĮKROVIMO PRIEIGŲ SCHEMAS

Panevėžio miesto savivaldybės teritorijoje esančiuose vietinės reikšmės keliuose iki 2030 metų numatomų įrengti viešai prieinamų įkrovimo prieigų plano 1 priedas

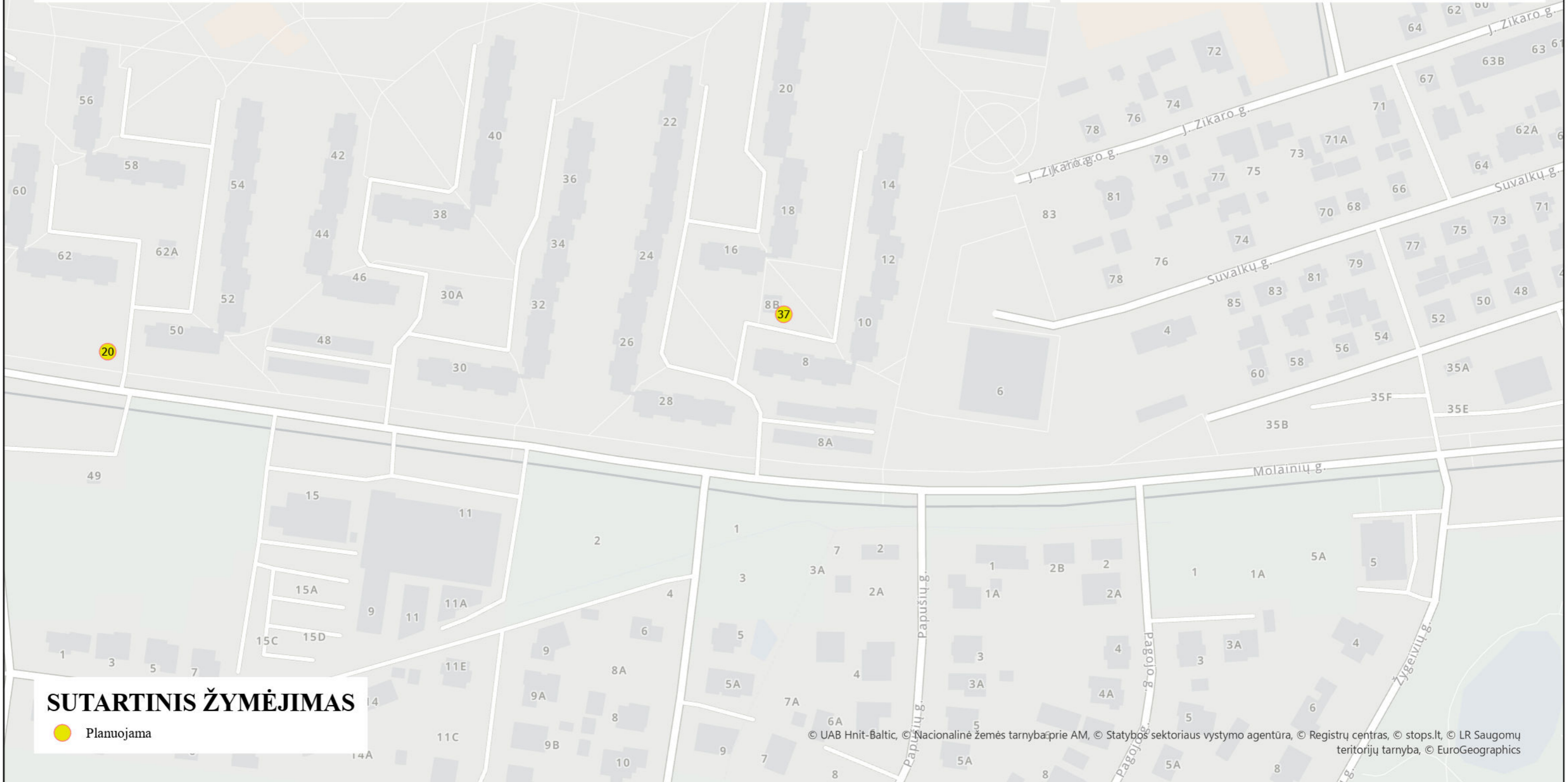


| Eil. nr. | Adresas (gatvė, nr.) | Įrengimo vietos apibūdinimas pagrindimas | Įkrovimo prieigų sk. | Įkrovimo prieigų tipas | Bendra visų prieigų (stotelės) galia, kW | X | Y | Statusas |
|----------|----------------------|--|----------------------|------------------------|--|---------|--------|------------|
| 36 | Ramygalos g. 116 | Gyv. rajonas | 2 | Įprastos galios | 44 | 6175598 | 523100 | Planuojama |

Pastaba. Plane nurodyti viešai prieinamų įkrovimo prieigų koordinatės ir lokacijos iki 300 m, įkrovimo prieigų skaičius, tipas, bendra visų prieigų įkrovimo galia, planuojami įrengimo metai yra preliminarūs ir gali būti tikslinami pagal poreikį atsižvelgiant į pasikeitusį žemės sklypo / vietos statusą, transformatorinių pastočių galią, reikalingos infrastruktūros įrengimo sąnaudas ir technines galimybes, Europos Sąjungos struktūrinių fondų projektų finansavimo sąlygas, viešai prieinamų įkrovimo prieigų plėtros eigą, įkrovimo prieigų operatorių, fizinių ir juridinių asmenų pasiūlymus, atsiradusį poreikį ir kt.

PANEVĖŽIO MIESTO SAVIVALDYBĖS TERITORIJOJE ESANČIUOSE VIETINĖS REIKŠMĖS KELIUOSE IKI 2030 METŲ NUMATOMŲ ĮRENGTI VIEŠAI PRIEINAMŲ ĮKROVIMO PRIEIGŲ SCHEMAS

Panevėžio miesto savivaldybės teritorijoje esančiuose vietinės reikšmės keliuose iki 2030 metų numatomų įrengti viešai prieinamų įkrovimo prieigų plano 1 priedas



SUTARTINIS ŽYMĖJIMAS

 Planuojama

© UAB Hnit-Baltic, © Nacionalinė žemės tarnyba prie AM, © Statybos sektoriaus vystymo agentūra, © Registrų centras, © stops.lt, © LR Saugomų teritorijų tarnyba, © EuroGeographics

| Eil. nr. | Adresas (gatvė, nr.) | Įrengimo vietos apibūdinimas pagrindimas | Įkrovimo prieigų sk. | Įkrovimo prieigų tipas | Bendra visų prieigų (stotelės) galia, kW | X | Y | Statusas |
|----------|----------------------|--|----------------------|------------------------|--|---------|--------|------------|
| 37 | Molainių g. 8B | Gyv. rajonas | 2 | Įprastos galios | 44 | 6176498 | 520981 | Planuojama |

Pastaba. Plane nurodyti viešai prieinamų įkrovimo prieigų koordinatės ir lokacijos iki 300 m, įkrovimo prieigų skaičius, tipas, bendra visų prieigų įkrovimo galia, planuojami įrengimo metai yra preliminarūs ir gali būti tikslinami pagal poreikį atsižvelgiant į pasikeitusį žemės sklypo / vietos statusą, transformatorinių pastočių galią, reikalingos infrastruktūros įrengimo sąnaudas ir technines galimybes, Europos Sąjungos struktūrinių fondų projektų finansavimo sąlygas, viešai prieinamų įkrovimo prieigų plėtros eigą, įkrovimo prieigų operatorių, fizinių ir juridinių asmenų pasiūlymus, atsiradusį poreikį ir kt.

Panevėžio miesto savivaldybės teritorijoje esančiuose
vietinės reikšmės keliuose iki 2030 metų
numatomų įrengti viešai prieinamų
įkrovimo prieigų plano
2 priedas

**PANEVĖŽIO MIESTO SAVIVALDYBĖS TERITORIJOJE ESANČIUOSE VIETINĖS REIKŠMĖS KELIUOSE IKI 2030 METŲ NUMATOMŲ ĮRENGTI VIEŠAI PRIEINAMŲ
ĮKROVIMO PRIEIGŲ SĄRAŠAS**

| Eil. nr. | Adresas (gatvė, nr.) | Įrengimo vietos apibūdinimas pagrindimas | Orientacinės stotelės koordinatės LKS sistemoje – X | Orientacinės stotelės koordinatės LKS sistemoje – Y | Įkrovimo prieigų sk. | Įkrovimo prieigų tipas | Bendra visų prieigų (stotelės) galia, kW | Planuojami įrengti metai |
|----------|-------------------------|---|---|---|----------------------|------------------------|--|--------------------------|
| 1. | A. Jakšto g. 2 | Stadionas, Jaunimo parkas | 6178269 | 522663 | 2 | Įprastos galios | 44 | 2026 |
| 2. | Parko g. 24B | Parkas, kavinė, gyv. rajonas | 6178085 | 520250 | 2 | Įprastos galios | 44 | 2026 |
| 3. | Parko g. 16 | Parkas, sveikatingumo centrai, gyv. rajonas | 6177837 | 521103 | 2 | Įprastos galios | 44 | 2026 |
| 4. | Pajuostės pl. 27A | Parkas, vandens pramogų parkas | 6177280 | 524648 | 2 | Įprastos galios | 44 | 2026 |
| 5. | Trumpoji g. 1 | Panevėžio ligoninė | 6177740 | 523294 | 4 | Įprastos galios | 88 | 2028 |
| 6. | Klaipėdos g. 79B | Prekybos centrai, gyv. rajonas | 6177140 | 520930 | 2 | Įprastos galios | 44 | 2026 |
| 7. | Žvaigždžių g. 6 | Gyv. rajonas, mokykla | 6176859 | 521234 | 2 | Įprastos galios | 44 | 2026 |
| 8. | Klaipėdos g. 124 | Prekybos centrai, gyv. rajonas | 6177297 | 520405 | 2 | Įprastos galios | 44 | 2027 |
| 9. | Statybininkų g. 11D | Gyv. rajonas | 6177454 | 520863 | 2 | Įprastos galios | 44 | 2027 |
| 10. | Dariaus ir Girėno g. 33 | Gyv. rajonas | 6177796 | 520272 | 2 | Įprastos galios | 44 | 2027 |

| | | | | | | | | |
|-----|-------------------------|---------------------------------------|---------|--------|---|-----------------|----|------|
| 11. | Projektuotojų g. 21B | Gyv. rajonas | 6176917 | 520443 | 2 | Įprastos galios | 44 | 2027 |
| 12. | Molainių g. 92 | Gyv. rajonas | 6176403 | 520027 | 2 | Įprastos galios | 44 | 2027 |
| 13. | Respublikos g. 28 | Paslaugų įmonės, kavinės | 6177384 | 522573 | 2 | Įprastos galios | 44 | 2027 |
| 14. | Vilniaus g. 11 | Paslaugų įmonės, centras | 6176870 | 522954 | 2 | Įprastos galios | 44 | 2027 |
| 15. | Smėlynės g. 2 | Stadionas, centras | 6177369 | 523121 | 2 | Įprastos galios | 44 | 2028 |
| 16. | J. Basanavičiaus g. 7 | Centras, prekybos paslaugų centrai | 6176807 | 523070 | 2 | Įprastos galios | 44 | 2028 |
| 17. | Kniaudiškių g. 4F | Prekybos centrai, gyv. rajonas | 6177000 | 520974 | 2 | Įprastos galios | 44 | 2028 |
| 18. | Marijonų g. 24 | Gyv. rajonas, koplyčia | 6178433 | 522645 | 4 | Įprastos galios | 88 | 2028 |
| 19. | Kniaudiškių g. 50A | Gyv. rajonas | 6176874 | 520187 | 2 | Įprastos galios | 44 | 2028 |
| 20. | Molainių g. 62 | Gyv. rajonas | 6176479 | 520637 | 2 | Įprastos galios | 44 | 2028 |
| 21. | Ramygalos g. 57 | Gyv. rajonas | 6176298 | 522868 | 4 | Įprastos galios | 88 | 2028 |
| 22. | Margirio g. 10 | Gyv. rajonas | 6176014 | 521765 | 2 | Įprastos galios | 44 | 2028 |
| 23. | Dainavos g. 20 | Gyv. rajonas | 6175970 | 522173 | 2 | Įprastos galios | 44 | 2029 |
| 24. | Radviliškio g. 10 | Gyv. rajonas | 6178737 | 522091 | 2 | Įprastos galios | 44 | 2029 |
| 25. | Staniūnų g. 33C | Gyv. rajonas | 6176682 | 523866 | 2 | Įprastos galios | 44 | 2029 |
| 26. | Kniaudiškių g. 71B | Gyv. rajonas | 6176779 | 520248 | 2 | Įprastos galios | 44 | 2029 |
| 27. | Sirupio g. 46C | Gyv. rajonas | 6176107 | 523082 | 2 | Įprastos galios | 44 | 2029 |
| 28. | Nendrės g. 2A | Gyv. rajonas | 6175919 | 522026 | 2 | Įprastos galios | 44 | 2029 |
| 29. | Margirio g. 2 | Gyv. rajonas | 6176085 | 521826 | 2 | Įprastos galios | 44 | 2029 |
| 30. | Dariaus ir Girėno g. 25 | Gyv. rajonas | 6177712 | 520208 | 2 | Įprastos galios | 44 | 2030 |
| 31. | Ateities g. 36A | Gyv. rajonas | 6177724 | 520032 | 4 | Įprastos galios | 88 | 2030 |

| | | | | | | | | |
|-----|--------------------|--------------------------------|---------|--------|---|-----------------|----|------|
| 32. | Parko g. 35 | Prekybos centrai, gyv. rajonas | 6177986 | 520800 | 2 | Įprastos galios | 44 | 2030 |
| 33. | Klaipėdos g. 102 | Prekybos centrai, gyv. rajonas | 6177241 | 520916 | 2 | Įprastos galios | 44 | 2030 |
| 34. | Kniaudiškių g. 14A | Gyv. rajonas | 6177075 | 520782 | 4 | Įprastos galios | 88 | 2030 |
| 35. | Kniaudiškių g. 47A | Gyv. rajonas | 6176788 | 520801 | 4 | Įprastos galios | 88 | 2030 |
| 36. | Ramygalos g. 116 | Gyv. rajonas | 6175598 | 523100 | 2 | Įprastos galios | 44 | 2030 |
| 37. | Molainių g. 8B | Gyv. rajonas | 6176498 | 520981 | 2 | Įprastos galios | 44 | 2030 |

Pastaba. Sąraše nurodyti viešai prieinamų įkrovimo prieigų koordinatės ir lokacijos iki 300 m, įkrovimo prieigų skaičius, tipas, bendra visų prieigų įkrovimo galia, planuojami įrengimo metai yra preliminarūs ir gali būti tikslinami pagal poreikį atsižvelgiant į pasikeitusį žemės sklypo / vietos statusą, transformatorinių pastočių galią, reikalingos infrastruktūros įrengimo sąnaudas ir technines galimybes, Europos Sąjungos struktūrinių fondų projektų finansavimo sąlygas, viešai prieinamų įkrovimo prieigų plėtros eigą, įkrovimo prieigų operatorių, fizinių ir juridinių asmenų pasiūlymus, atsiradusį poreikį ir kt.

DETALŪS METADUOMENYS

| | |
|---|--|
| Dokumento sudarytojas (-ai) | Panevėžio miesto savivaldybės administracija 288724610, Laisvės a. 20 LT-35200, Panevėžys |
| Dokumento pavadinimas (antraštė) | Dėl Panevėžio miesto savivaldybės teritorijoje esančiuose vietinės reikšmės keliuose iki 2030 metų numatomų įrengti viešai prieinamų įkrovimo priegų plano patvirtinimo ir Savivaldybės tarybos 2016 m. gruodžio 30 d. sprendimo Nr. 1-457 „Dėl pritarimo projekto „Elektromobilių įkrovimo priegų tinklo kūrimas Panevėžio mieste“ įgyvendinimui“ pakeitimo |
| Dokumento registracijos data ir numeris | 2025-12-29 Nr. 1-436 |
| Dokumento gavimo data ir dokumento gavimo registracijos numeris | – |
| Dokumento specifikacijos identifikavimo žymuo | ADOC-V1.0 |
| Parašo paskirtis | Pasirašymas |
| Parašą sukūrusio asmens vardas, pavardė ir pareigos | Loreta Masiliūnienė, Savivaldybės merė |
| Sertifikatas išduotas | LORETA MASILIŪNIENĖ LT |
| Parašo sukūrimo data ir laikas | 2025-12-29 10:28:24 (GMT+02:00) |
| Parašo formatas | XAdES-T |
| Laiko žymoje nurodytas laikas | 2025-12-29 10:28:25 (GMT+02:00) |
| Informacija apie sertifikavimo paslaugų teikėją | RCSC IssuingCA-2, VI Registru Centras - i.k. 124110246 LT |
| Sertifikato galiojimo laikas | 2025-04-15 09:53:05 – 2027-04-15 09:53:05 |
| Informacija apie būdus, naudotus metaduomenų vientisumui užtikrinti | "Registravimas" paskirties metaduomenų vientisumas užtikrintas naudojant "RCSC IssuingCA-2, VI Registru Centras - i.k. 124110246 LT" išduotą sertifikatą "Dokumentų valdymo sistema Avily, Panevėžio miesto savivaldybės administracija, į.k. 288724610 LT", sertifikatas galioja nuo 2024-12-18 11:19:20 iki 2027-12-18 11:19:20 |
| Pagrindinio dokumento priedų skaičius | 3 |
| Pagrindinio dokumento pridedamų dokumentų skaičius | – |
| Priedamo dokumento sudarytojas (-ai) | – |
| Priedamo dokumento pavadinimas (antraštė) | – |
| Priedamo dokumento registracijos data ir numeris | – |
| Programinės įrangos, kuria naudojantis sudarytas elektroninis dokumentas, pavadinimas | Dokumentų valdymo sistema Avily, versija 3.5.87.1-SNAPSHOT |
| Informacija apie elektroninio dokumento ir elektroninio (-ių) parašo (-ų) tikrinimą (tikrinimo data) | Atitinka specifikacijos keliamus reikalavimus. Visi dokumente esantys elektroniniai parašai galioja (2025-12-29 10:45:17) |
| Paieškos nuoroda | – |
| Papildomi metaduomenys | Nuorašą suformavo 2025-12-29 10:45:18 Dokumentų valdymo sistema Avily |