

Statytojas/Užsakovas UAB „Dujostata“

Projekto pavadinimas: Liogino Baliukevičiaus g. tarp sklypų Nr.1, 2, 3,4, Panevėžyje

Statinio kategorija: Neypatingas statinys

Statybos rūšys: Nauja statinio statyba

Projektavimo etapas: Projektiniai pasiūlymai

Paskirtis: Susisiekimo komunikacijos keliai (gatvės)

Projekto žymuo: 22-01 – S-PP

---

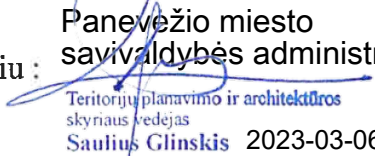
Projektuotojas : Individualios veiklos vykdymo pažyma Nr.747595 išd. 2016 m. sausio 01 d.  
Linas Pranciškus Jurčiukonis, Šakinės g.7, LT-37176 Panevėžys, tel. 8-687 56928

Projekto vadovas : Linas Pranciškus Jurčiukonis, [el.p.linasjurciukonis@gmail.com](mailto:el.p.linasjurciukonis@gmail.com),  
Kvalifikacijos atestatas Nr.3716, tel. 8-687 56928



---

Liogino Baliukevičiaus g. tarp sklypų Nr.1,2,3,4, Panevėžyje

Pritariu :   
Panevėžio miesto  
savivaldybės administracija  
Teritorijų planavimo ir architektūros  
skyriaus vedėjas  
Saulius Glinskis 2023-03-06

## PROJEKTINIŲ PASIŪLYMŲ RENGIMO UŽDUOTIS

1. Statytojas/Užsakovas: UAB „Dujostata“
2. Projekto pavadinimas: Liongino Baliukevičiaus g. tarp sklypų Nr.1, 2, 3,4, Panevėžyje
3. Statinio adresas: Panevėžio m. savivaldybė, Liongino Baliukevičiaus g. tarp sklypų Nr.1,2,3,4, Panevėžyje
4. Statinio paskirtis : Susisiekimo komunikacijos, keliai (gatvės)
5. Statybos rūšys: Naujo statinio statyba
6. Statinio kategorija: Neypatingas statinys
7. Statinio projekto rengimo etapas: Projektiniai pasiūlymai
8. Projektinių pasiūlymų paskirtis: Informuoti visuomenę , kadangi statinys įrašytas į visuomenei svarbių statinių sąrašą (STR 1.04.04:2017 „Statinio projektavimas, projekto ekspertizė“13 priedu
9. Reikalavimai statiniui:
  - Gatvės ilgis – 70,0 m
  - Gatvės kategorija - D
  - Važiuojamosios dalies plotis – 5,50 m
  - Eismo juostos plotis -2x2,75 m
10. Projektą rengti vadovaujantis detaliuoju planu, STR 1.04:2017 „Statinio projektavimas, projekto ekspertizė“, STR 2.06.04 „Gatvės ir vietinės reikšmės keliai. Bendrieji reikalavimai, KPT SDK 19 „Automobilių kelių standartizuotų dangų konstrukcijų projektavimo taisyklės“, KTR 1.01:2008 „Automobilių keliai“, statybos įstatymu ir inžinerinių tinklų eksploatuojančių organizacijų techninėmis sąlygomis.
11. Statinio projektavimo eiliškumas:
  1. Statinio statybos projektinių pasiūlymų parengimas
  2. Statinio statybos projekto parengimas
  3. Statinio projekto derinimas
  4. Statinio statybą leidžiančio dokumento gavimas
12. Nurodymai statinio projekto dokumentų komplektavimui: projektinius pasiūlymus parengti dviem egzemplioriais: 1 kopija popierinė forma ir viena kopija skaitmenine forma.

Projekto vadovas



Linas Pranciškus Jurčiukonis kv.atest.Nr.3716,  
linasjurciukonis@gmail.com, tel. 8-687 56928

Statytojas

UAB„Dujostata“ direktorius Julius Paškonis

Panevėžio miesto savivaldybės administracija  
(išdavusios institucijos pavadinimas)

## PRISIJUNGIMO SĄLYGOS

\_\_\_\_\_ m. \_\_\_\_\_ d. Nr. \_\_\_\_\_.

Prisijungimo sąlygos galioja iki  
2024-12-05

### **Duomenys apie statytoją**

Juridinio asmens teisinė forma, pavadinimas, kodas

UAB "Dujostata", 168654840

Ryšio duomenys

El. paštas Nėra tel. Nėra

Statinio projekto pavadinimas Nėra

### **Priimtas sprendimas Taikomos prisijungimo sąlygos**

Prisijungimo sąlygų tipas Prie susisiekiimo komunikacijų (vietinės reikšmės kelių ir gatvių)  
Prisijungimo sąlygų naudojimo paskirtis Nėra

Techniniai reikalavimai (sąlygos)

1. Liongino Baliukevičiaus gatvės atkarpos ir keturių vnt. įvažiavimų (eismo jungties vietų) į žemės sklypus įrengimas.
2. Formuojant Liongino Baliukevičiaus gatvės atkarpa nuo Giraitės gatvės (nuo Panevėžio m. / rajono administracinės ribos) ir įvažiavimus iš Liongino Baliukevičiaus gatvės, adresu Liongino Baliukevičiaus g. 1, 2, 3, 4. Panevėžys prašome numatyti šiuos esamų susisiekiimo komunikacijų projektavimo ir pritaikymo darbus: 1. Liongino Baliukevičiaus gatvės atkarpos žemės sklypo eismo jungties vietą (su Giraitės gatve) numatyti pagal galiojančius teisinius ir teritorijų planavimo dokumentus. Įvažiavimus - išvažiavimus į žemės sklypus ( Nr.1, Nr.2, Nr.3, Nr.4) įjungti į Liongino Baliukevičiaus gatvę, priderinant prie esamos situacijos. Nauja gatvės reikšmė – 5,5 m; įvažiavimų į žemės sklypus - 3,5 m. Gatvių dangų konstrukcijų aukščių lygius suvesti į esamus. 2. Numatyti paviršinio vandens nuvedimą. 3. Ruošiant įvažiavimo projektinius sprendinius vadovautis statybos techninio reglamento STR 2.06.04:2014 „Gatvės ir vietinės reikšmės keliai. Bendrieji reikalavimai“ techniniais reikalavimais. Lietuvos respublikos Savivaldybių infrastruktūros plėtros įstatymo „020 m. gegužės 7 d. Nr. XIII – 2895 nuostatomis. 4. Savo lėšomis suprojektuoti ir įrengti susisiekiimo komunikacijas. 5. Projektinius sprendinius derinti teisės aktu nustatyta tvarka.

**PRIDEDAMA:**

Nėra pridedamų dokumentų.

\_\_\_\_\_  
(vardas, pavardė)

### DETALŪS METADUOMENYS

<b>Dokumento sudarytojas (-ai)</b>	Panevėžio miesto savivaldybės administracija 288724610, Panevėžio m. sav. Panevėžio m. Laisvės a. 20
<b>Dokumento pavadinimas (antraštė)</b>	Prisijungimo sąlygos
<b>Dokumento registracijos data ir numeris</b>	2022-12-06 Nr. PS-221206-00183
<b>Dokumento gavimo data ir dokumento gavimo registracijos numeris</b>	-
<b>Dokumento specifikacijos identifikavimo žymuo</b>	ADOC-V1.0
<b>Parašo paskirtis</b>	Pasirašymas
<b>Parašą sukūrusio asmens vardas, pavardė ir pareigos</b>	DARIUS LINKONAS, Vedėjo pavaduotojas DARIUS LINKONAS, Panevėžio miesto savivaldybės administracija
<b>Sertifikatas išduotas</b>	DARIUS LINKONAS LT
<b>Parašo sukūrimo data ir laikas</b>	2022-12-06 11:10:13 +02:00
<b>Parašo formatas</b>	XAdES-T
<b>Laiko žymeje nurodytas laikas</b>	2022-12-06 11:10:23 +02:00
<b>Informacija apie sertifikavimo paslaugų teikėją</b>	EID-SK 2016, AS Sertifitseerimiskeskus EE
<b>Sertifikato galiojimo laikas</b>	2018-11-13 14:13:19 – 2023-11-12 23:59:59
<b>Parašo paskirtis</b>	Registravimas
<b>Parašą sukūrusio asmens vardas, pavardė ir pareigos</b>	DARIUS LINKONAS, Vedėjo pavaduotojas DARIUS LINKONAS, Panevėžio miesto savivaldybės administracija
<b>Sertifikatas išduotas</b>	DARIUS LINKONAS LT
<b>Parašo sukūrimo data ir laikas</b>	2022-12-06 11:10:50 +02:00
<b>Parašo formatas</b>	XAdES-T
<b>Laiko žymeje nurodytas laikas</b>	2022-12-06 11:11:00 +02:00
<b>Informacija apie sertifikavimo paslaugų teikėją</b>	EID-SK 2016, AS Sertifitseerimiskeskus EE
<b>Sertifikato galiojimo laikas</b>	2018-11-13 14:13:19 – 2023-11-12 23:59:59
<b>Informacija apie būdus, naudotus metaduomenų vientisumui užtikrinti</b>	-
<b>Pagrindinio dokumento priedų skaičius</b>	-
<b>Pagrindinio dokumento pridedamų dokumentų skaičius</b>	-
<b>Priedamo dokumento sudarytojas (-ai)</b>	-
<b>Priedamo dokumento pavadinimas (antraštė)</b>	-
<b>Priedamo dokumento registracijos data ir numeris</b>	-
<b>Programinės įrangos, kuria naudojantis sudarytas elektroninis dokumentas, pavadinimas</b>	Avilyš SDP eDocs
<b>Informacija apie elektroninio dokumento ir elektroninio (-ių) parašo (-ų) tikrinimą (tikrinimo data)</b>	Atitinka specifikacijos keliamus reikalavimus. Visi dokumente esantys elektroniniai parašai galioja (2022-12-12 09:13:17)
<b>Papildomi metaduomenys</b>	Nuorašą suformavo 2022-12-12 09:13:17 Avilyš SDP eDocs

## 1. Bendrieji duomenys

Pagal UAB „Dujostata“ užsakymą buvo atlikti projektiniai pasiūlymai Liongino Baliukevičiaus g. tarp sklypų Nr.1,2,3,4 Panevėžyje, statybos projektas.

Duomenys apie projektą: Statytojas – UAB „Dujostata“  
Žemės sklypo Un.Nr.4400-1319-0328 ir Nr.4400-1482-6721  
Statybos adresas – Liongino Baliukevičiaus g.tarp sklypų Nr.1,2,3,4  
Statybos rūšis – Projektiniai pasiūlymai  
Statinio paskirtis – Susisiekimo komunikacijos, keliai (gatvės)  
Statinio kategorija – Neypatingasis

## 2.Esama padėtis

Sklypas naujoje vietoje, teritorija lygi, melioruota.

## 3.Projektiniai sprendiniai

Liongino Baliukevičiaus g tarp sklypų Nr.1,2,3,4 projektuojama nuo Giraitės g. (Panevėžio rajono administracinės ribos). Gatvės kategorija D. Plotis tarp raudonųjų linijų – 15,0 m. Gatvės ilgis 70,0 m. Važiuojamosios dalies plotis-5,50 m.

Pagal STR 2.06.04:2014 „Gatvės ir vietinės reikšmės keliai . Bendrieji reikalavimai“ ir Automobilių kelių standartizuotų dangų konstrukcijų projektavimo taisyklės KTP SDK19:

gatvės kategorija – pagalbinė, indeksas D;

eismo juostų skaičius – 2,

eismo juostos plotis – 2x2,75 m

skersinis nuolydis vienšlaitis – 3,0 %, (su žvyro danga),

maksimalus galimas išilginis nuolydis – 12%,

projektuojamas išilginis nuolydis – 0,4 %,

projektinis greitis 20 km/h,

atstumas tarp raudonųjų linijų – 15 m

gatvės dangų konstrukcija parenkama pagal KTP SDK 19, 14 lentelę , „ Rekomenduojamos vidaus kelių dangų konstrukcijos”, vidutinės apkrovos tipas (dažnas transporto priemonių su 5 t ašies apkrova važiavimas ir retas transporto priemonių su 11,5 t ašies apkrova važiavimas).

I darbų etape gatvė numatoma su žvyro danga. Dangos konstrukcijos klasė - DK 0,1. Grunto klasė pagal jautrumą šalčiui – F2.

Dangos konstrukcija: šalčiui nejautrių medžiagų sluoksnis – 25 cm, skaldos pagrindo sluoksnis iš nesurištojo mineralinės medžiagos mišinio – 15 cm, žvyro daga – dangos sluoksnis be ryšiklių – 5cm.

Dangos konstrukcija: šalčiui nejautrių medžiagų sluoksnis – 25 cm, skaldos pagrindo sluoksnis iš nesurištojo mineralinės medžiagos mišinio – 15 cm, žvyro daga – dangos sluoksnis be ryšiklių – 5cm. Šalinamų želdinių nėra.

Lietaus nuotekos, buitinės nuotekos, vandentiekis, dujotiekio, elektros tinklai bus atliekami atskiru projektu. Darbai atliekami savininko lėšomis.

Atestato Nr.	Individualios veiklos vykdymo pažyma Nr.747595				Aiškinamasis raštas			Laida
								O
3716	PV	L. Jurčiukonis		2023-03	23-01-S PP-AR	Lapas	Lapų	
						1	1	

### 3.1 Projektiniai sprendiniai specialiųjų poreikių turintiems žmonių (SPTŽ) reikmėms

Šiame projekte nenumatomas šaligatvio ir pėsčiųjų dviračių takų įrengimas. Ateityje, po namų statybos sklypuose darbų pabaigos, įrengiant takus ar šaligatvius vadovautis žemiau išdėstytais nurodymais.

1. vadovautis STR 2.03.01:2019 „Statinių prieinamumas“.
2. SPTŽ poreikiams, pėsčiųjų takų – šaligatvių išilginis nuolydis turi būti ne didesnis kaip 1:20 (5 %), borto briaunos užapvalinimo spindulys – 2 cm (15x30x100 gatvės bortai).
3. Ties pėsčiųjų judėjimo linijos susikirtimas su važiuojamąja dalimi dangos įrengiamos viename lygyje

### 4. Gamtos apsauga

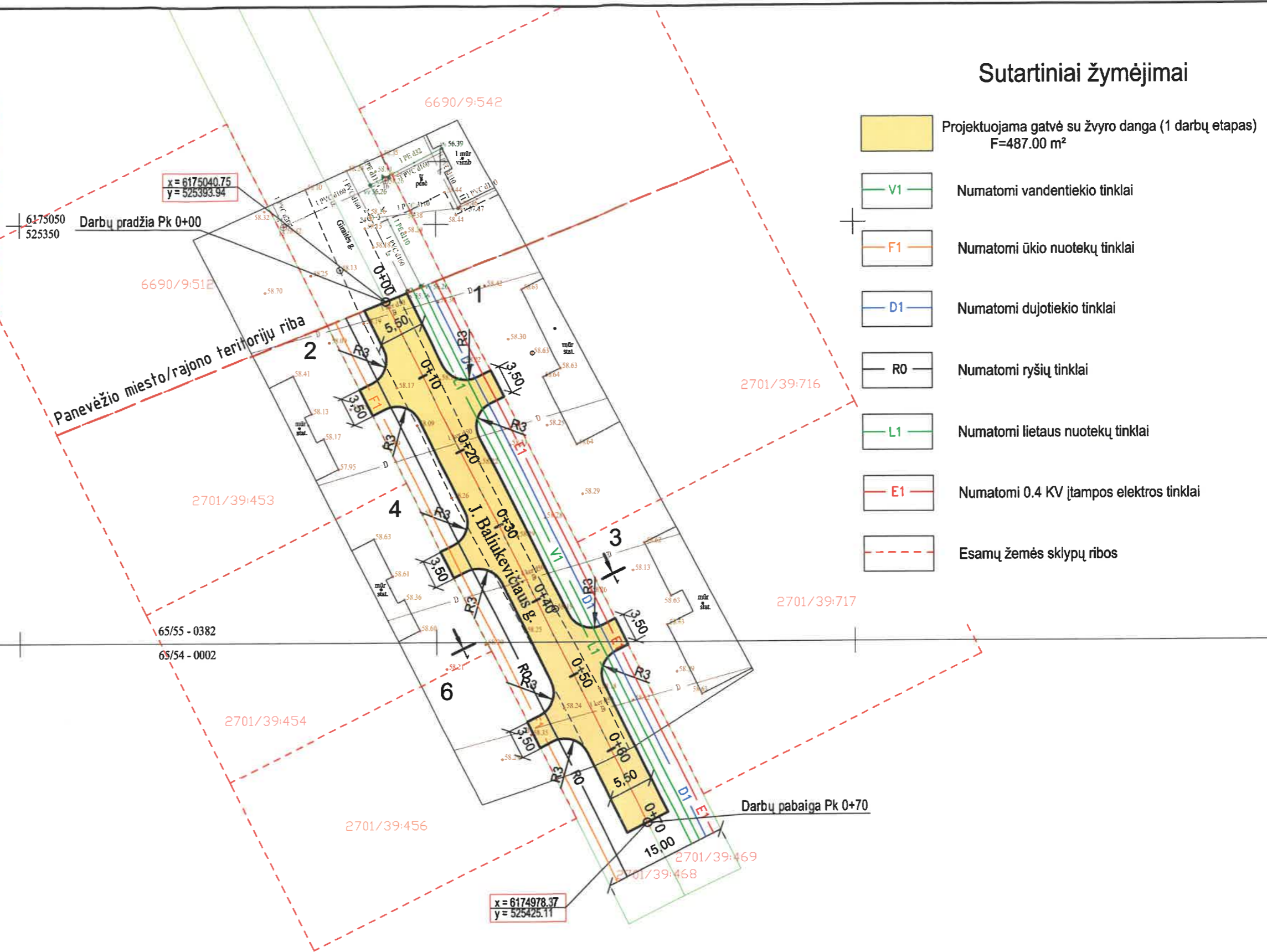
Įrengiant gatvę nuimtas dirvožemis panaudojamas namų valdų sklypų planiravimui, pagal vertikalaus planavimo brėžinį. Ūkinės gamybinės atliekos (dirvožemis) tvarkomos pagal atliekų tvarkymo kodą 17 05 01. Želdinių projektuojamoje gatvės dalyje nėra.

### 5. Statybos darbų eiliškumas

1. Statybos leidimo gavimas
2. Sklypo nužymėjimas
3. Medžių ir krūmų kirtimas ir atliekų šalinimas (pagal būtinumą)
4. Dirvožemio nuėmimas
5. Esančių požeminių komunikacijų rekonstrukcija, iškėlimas
6. Lovio įrengimas (žemės darbai)
7. Apsauginio šalčiui atsparaus sluoksnio įrengimas
8. Pagrindo iš skaldos įrengimas
9. Bordiūrų statymas (II darbų etapas)
10. Asfalto dangos įrengimas (II darbų etapas)

Atestato Nr.	Individualios veiklos vykdymo pažyma Nr.747595				Aiškinamasis raštas		Laida
							O
3716	PV	L. Jurčiukonis		2023-03	23-01-S PP-AR	Lapas	Lapų
						2	2

# Situacijos schema



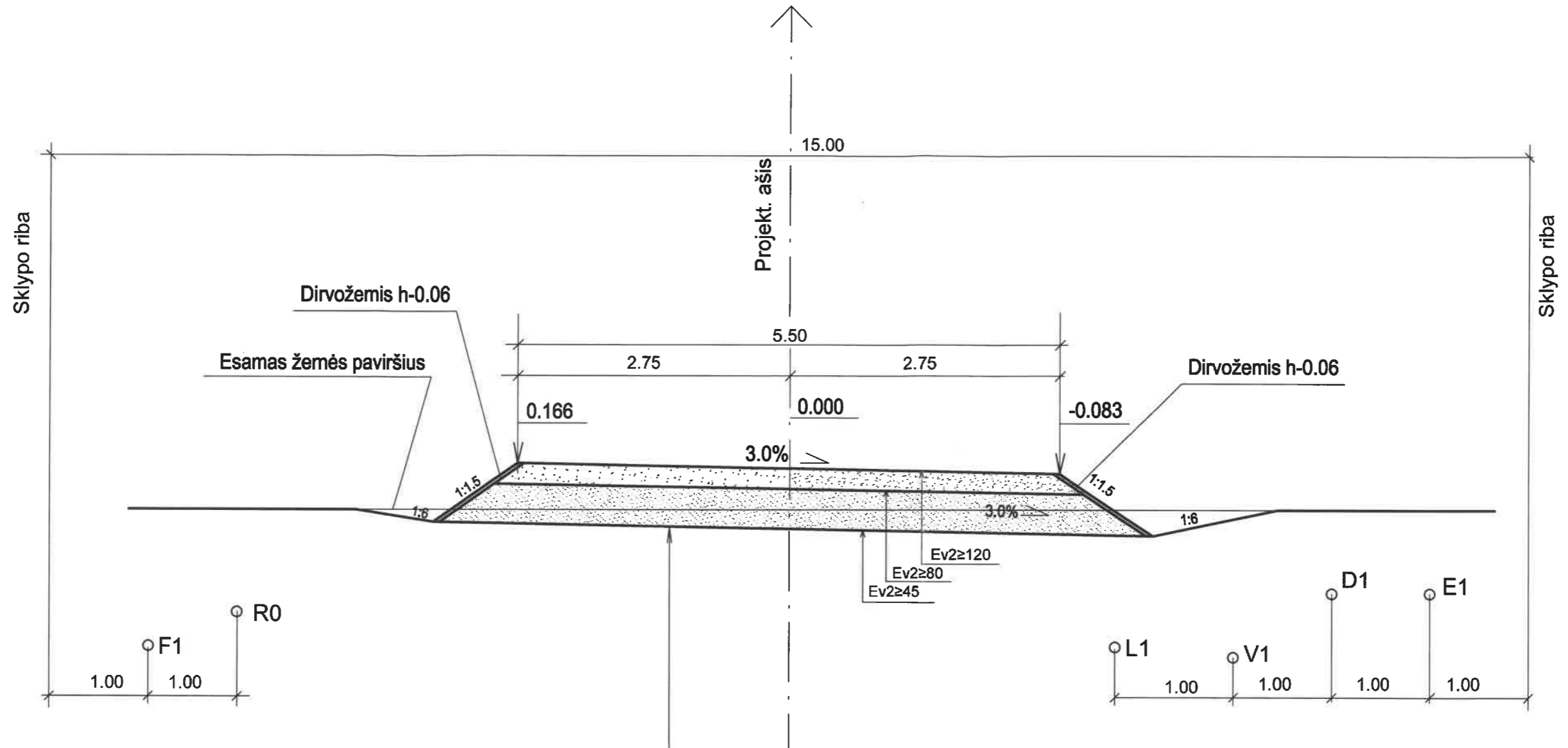
## Sutartiniai žymėjimai

- Projektuojama gatvė su žvyro danga (1 darbu etapas)  
F=487.00 m<sup>2</sup>
- V1 Numatomi vandentiekio tinklai
- F1 Numatomi ūkio nuotekų tinklai
- D1 Numatomi dujotiekio tinklai
- R0 Numatomi ryšių tinklai
- L1 Numatomi lietaus nuotekų tinklai
- E1 Numatomi 0.4 KV įtamos elektros tinklai
- Esamų žemės sklypų ribos

Atestato Nr.	Individualios veiklos vykdymo pažyma 2016 m. sausio 1 d., Nr. 747595 Linus Pranciškus Jurčiukonis tel. 8-687-56928				J. Baliukevičiaus g. tarp sklypų 1,2, 3, 4, 6, Panevėžyje.		
3716	PV	L. Jurčiukonis		2023-01	Gatvės planas nuo Pk 0+00 iki PK 0+70 M 1 : 500	Laida	
25881	PDV	L. Jurčiukonis		2023-01		0	
Etapas	Užsakovas/Statytojas					Lapas	
TDP	UAB Dujostata				23-01-TDP. BR-01	1	1

# I TIPAS

## I darbų etapas



Sankasos gruntas	
Apsauginis šalčiui atsparus sluoksnis	0.25
Žvyro arba skaldos pagrindo sluoksnis iš nesurištojo mineralinių medžiagų mišinio 0/45	0.15
Žvyro danga - dangos sluoksnis be ryškių	0.05

**PASTABA:** 1.Vykdam žemės kasimo darbus požeminių komunikacijų zonoje darbus vykdyti rankiniu būdu, prieš darbų pradžia iškviešti komunikacijas eksploatuojančių organizacijų atstovus.  
2.Persikirtimo su komunikacijomis altitudes tikslinti atkasus vietoje.

Atestato Nr.	Individualios veiklos vykdymo pažyma 2016 m. sausio 1 d., Nr. 747595 Linas Pranciškus Jurčiukonis tel. 8-687-56928			J. Baliukevičiaus g. tarp sklypų 1,2, 3, 4, 6, Panevėžyje.	
3716	PV	L. Jurčiukonis	<i>[Signature]</i>	2023-01	Dangos konstrukcijos skersinis profilis M 1 : 50 (Projektiniai pasiūlymai)
25881	PDV	L. Jurčiukonis	<i>[Signature]</i>	2023-01	
Etapas	Užsakovas/Statytojas			Lapas	
PP	UAB Dujostata			22-11-PP. BR-03	Lapų 1 1